


Nieuwsbrief juni 2023

Stichting Voedselbos Huizen  

In deze nieuwsbrief veel *optimisme* : aan de slag!

We zijn nu officieel een Stichting Voedselbos Huizen. Maar ook we hebben geduld nodig: plannen maken met de gemeente is niet makkelijk en we willen het goed doen!

En een verslag van onze observatie wandelingen.

Maar eerst:

Voor in je agenda:

- dinsdagavond 20 juni: observatie wandeling met Marit op het terrein van het toekomstige Voedselbos; 19:00 verzamelen bij de kinderboerderij.
- zaterdagmiddag 24 juni van 14:00 - 16:00 bezoek aan Voedselbos Zeewolde (Dasselaarweg 29, 3896 LT Zeewolde)
- 3 juli Open tuin bij HAVEN 5, klimaatadaptieve, eetbare tuin
- 6 juli deelnemen aan een rondleiding in het Voedselbos Zeewolde;
- 15 juli lezing van Rikkie Plugboer over bijen met als thema ""Bijen en bloemen, niet zonder elkaar;
- 1 augustus observatie wandeling met Marit op het terrein van het toekomstige Voedselbos;
- 3 augustus deelnemen aan rondleiding in het Voedselbos Zeewolde;
- 7 augustus Open tuin bij HAVEN 5, klimaatadaptieve, eetbare tuin

Het wordt een groene zomer 😊

We zouden het heel leuk vinden jullie te zien!

Voor meer informatie en aanmelden bij Haven5: info@haven5.nl

Houd de websites in de gaten.

Aan de slag!

Medio mei hebben we een enquête verstuurd naar jullie. We waren benieuwd naar jullie kennis en ervaring en wat jullie willen bijdragen aan de ontwikkeling van het Voedselbos Huizen.

Dat leverde veel reacties op, daar zijn we enorm blij mee. We kunnen jullie hulp goed gebruiken!

Als vervolg gaan we starten met het organiseren van een bijeenkomst voor de onderdelen die nu opgepakt moeten worden: communicatie, ontwerp en educatie. Heb je je opgegeven voor een van deze thema's? Dan ontvang je binnenkort een uitnodiging voor een zaterdagmiddag om aan de slag te gaan met deze onderwerpen.

We kijken ernaar uit om samen te gaan werken en een volgende stap te zetten.

Samenwerking met de gemeente is mooi, en ... vraagt wel veel geduld!

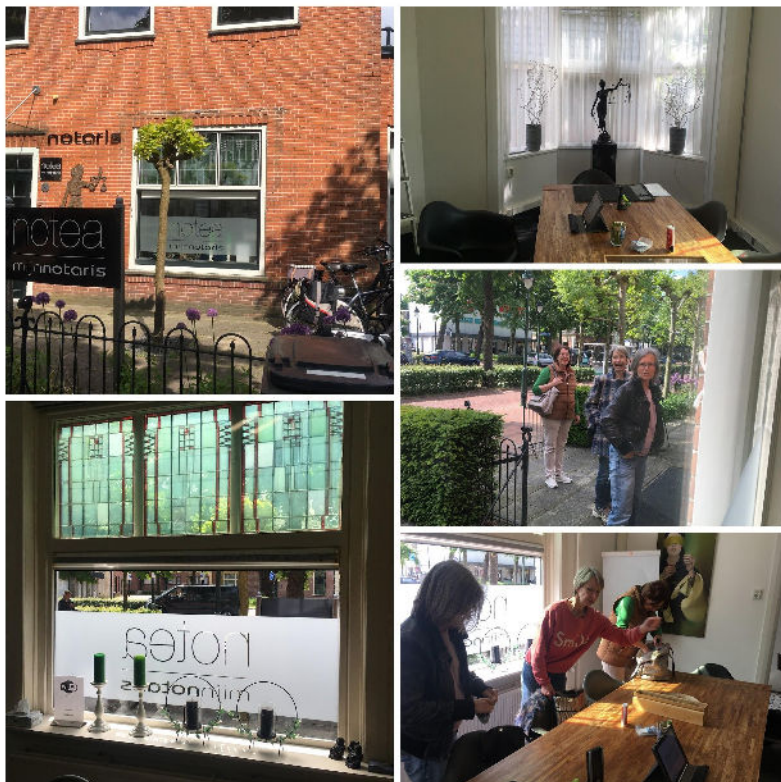
Op 1 december vorig jaar spraken we met de wethouders Boom en Van Werven over ons initiatief. Zij bleken bijzonder enthousiast, ons idee paste prachtig in het streven naar vergroening van de gemeente 🌿.

Zij stelden ons voor om er een samenwerking van te maken, waarbij de grond in eigendom van de gemeente blijft en onze stichting (toen nog in oprichting) het beheer van het Voedselbos

🌳 🍄 gaat doen. Een win-win situatie voor beide partijen, waar we dus graag op in zijn gegaan.

Maar dan...besprekingen met de groen-mensen, met de juristen, een bodemonderzoek, een eerste opzet van de samenwerkingsovereenkomst, weer een bespreking...maar het eindresultaat is er bijna! Binnenkort horen we wanneer de definitieve versie getekend kan gaan worden. Daar maken we natuurlijk een feestelijk moment van 🥳.

De Stichting Voedselbos Huizen (SVH) is inmiddels officieel bij de notaris opgericht en staat bij de Kamer van Koophandel geregistreerd. Een ANBI-status zullen we nog gaan aanvragen.



Een banknummer openen is de volgende stap en dan kunnen we ook starten met fondsenwerving. Om inkomsten te genereren gaan we sponsoren zoeken, liefst via lokale bedrijven, organisaties en stichtingen.

Ook gaan we een “Vrienden van het Voedselbos” oprichten, waarmee enthousiaste inwoners zoals jullie, voor een klein bedrag per jaar, het initiatief kunnen steunen. Zo hopen we voldoende geld in te zamelen om straks plantgoed te kunnen gaan aanschaffen. Jullie krijgen daar nog bericht over. Hebben jullie ideeën of tips op dit gebied, laat het ons weten!

Observatie wandelingen Voedselbos Huizen

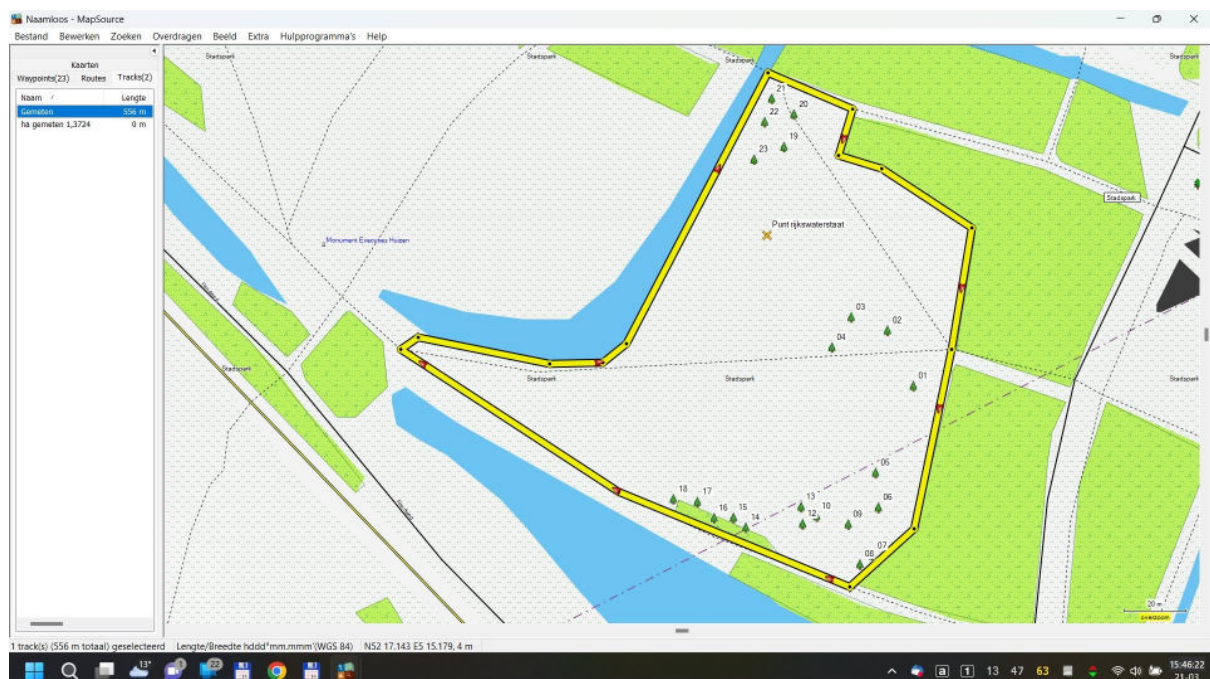
Een eerste stap in het ontwerpproces van een voedselbos is een goede observatie van het terrein, het liefst een jaar lang met alle seizoenen mee. Dat kwam mooi uit want door omstandigheden kunnen we er voorlopig toch weinig anders doen.

Dit jaar zijn er acht verschillende momenten gepland om te wandelen op het terrein van het voedselbos en de locatie te observeren. Het doel is het terrein te leren kennen door te onderzoeken wat er groeit, bloeit, vliegt, zweeft, kruipt of leeft waarbij we gaan waarnemen en niet oordelen.

Er zijn nu drie observatie wandelingen geweest; 31 januari, 21 maart en 1 mei waarbij we hebben gekeken naar de weersomstandigheden en hoe het terrein momenteel wordt gebruikt (hondenuitlaat, honden lopen los).

’s Avonds wordt het terrein bevolkt door wandelende jeugd. Bij een van de wandelingen heeft Paul Steenbrink het terrein opgemeten met een GPS-tracker: Gelopen lengte 533 meter, oppervlakte 1,2359 hectare

Strak langs de randen op de kaart: lengte 556 meter, 1,3724 hectare.



De exacte locatie van de bomen en de meetpunten van Rijkswaterstaat zijn ook bepaald. Er lag niet veel zwerfafval maar er is toch wel wat opgeruimd (bedankt!). en in de buurt van het terrein staan niet veel afvalbakken, er ligt dus aardig wat hondenpoep.

Ook hebben we gekeken naar de bodem: vanuit het bodemonderzoek was al duidelijk dat we te maken hebben met siltige zandgrond. De plooiwoetstuifzwam was hier mooi bewijs van (algemeen

voorkomend op zandgrond en in parken) en er lagen molshopen met- en molshopen zonder schelpen.

Indicatorplanten

Tijdens de wandeling op 1 mei hebben we gekeken naar indicatorplanten. Indicatorplanten geven informatie over de grondsoort, de minerale samenstelling of de conditie ervan. Op een bepaald stuk vonden we de pitrus, gele lis, brandnetel en smeerwortel. Dit lijkt een stukje met 'andere grond' dan de rest van het terrein. Mogelijk een wat natter gedeelte, dus waarschijnlijk geschikt voor een wadi? Opvallend was elders dat er akelei stond. Het zou hier kunnen gaan om gedumpte grond uit een tuin of mogelijk het resultaat van guerrilla gardening....?

Verdere observaties van kruiden, houtachtige planten, struiken, lage bomen en hoge bomen zijn genoteerd.

Dieren

In verband met de aanwezigheid van molshopen leven er in ieder geval mollen in het voedselbos. Dat is goed nieuws. Buiten de geplande wandelingen om is er een observatie geweest van een jonge ransuil. Dat is ook goed nieuws.

Op 20 juni om 19:00 uur is de eerstvolgende observatie wandeling gepland. We verzamelen bij de kinderboerderij. Tijdens deze wandeling laten we een basiskaart zien van het terrein, een resultaat van de wandelingen tot nu toe.

En voor de volledigheid:

Kijk ook op : VoedselbosHuizen.nl en Haven5.nl

Tot ziens,

Margot, Karin, Marit en Jan

SVH (Stichting Voedselbos Huizen)

info@voedselboshuizen.nl

stichting.voedselboshuizen@gmail.com