

# «Mitt turalbum. 244 ulike turforslag fra hele Vestfold delt i tre bøker»

**Produsent:**




**Inese Linuza**

[ineselinuza@gmail.com](mailto:ineselinuza@gmail.com)

**Teknologi:**

**ArcGIS**

**Adobe InDesign**



Her deler jeg mine turforslag fra Vestfold med deg! En bok for Larvik med 87 turforslag, en – for Sandefjord med 70 turforslag og siste med samling fra Holmestrand, Tønsberg, Færder og Horten med 87 turforslag. Det er en annerledes turbok. Hvorfor? Fordi du kan legge inn dine bilder fra turen og turboka blir som et album etter hvert. Som en aktivitetsbok. Hver tur har et kart som viser foreslått tur og turretning med symboler, bilder, og informasjonsboks som viser turens vanskelighetsgrad, om den er rundløype, om den er en del av pilegrimsleden, kultursti, kyststi o.l. Det er også vist høydeprofil og et større kart for at du kan orientere deg for å finne turen. Det store kartet kan bli dekket av dine bilder når du har gått turen. Med bilder, kart og merking har du alt du trenger for å velge en tur etter ditt behov, ønsker og muligheter.

Kom deg ut og se hvor fint det er i naturen! Både i sommer og i vinter! Stå opp litt tidligere for å se soloppgang! Eller nyt solnedgang på en av fjelltoppene i Vestfold! Kom deg ut og kjenn at tankene roer seg! Kjenn vinden i ansiktet! Hør på fuglesangene! Se hvordan naturen endrer seg i hver årstid!

Jeg ønsker å inspirere deg til å gå ut i naturen mer og samtidig lage ditt eget turalbum.