

Samsø Golfklub

Baneguide



Velkommen til Samsø

- og til Samsø Golfklub



Vedvarende energi og bæredygtig økologi, uspoleret natur og storslåede oplevelser er vigtige ord, som vi ofte bruger her på Samsø. Og ikke mindst i forbindelse med Samsø Golfklubs skønne bane.

På en runde på banearkitekten Henrik Jacobsens smukke og varierede bane oplever du frodig natur og afvekslende landskaber med smukke udsigter til både land og vand - og du kommer meget tættere på naturen end du er vant til.



En runde starter med 7 afvekslende huller ind i landet, hvor efter eventyret starter på 8. hul - et højt beliggende par 3 hul hvor du skal slå lige ud mod Kattegat. Det kan godt være at udsigten tager lidt opmærksomhed fra din score ved første besøg på banen. Fra 8. til 16. hul oplever du derefter ægte seaside-huller som du nok skal til udlandet for at opleve magen til.

Beliggenheden helt ud til Kattegat betyder en ekstra udfordring fordi vinden ofte er i spil. Vindstille eller vind fra de 4 verdenshjørner betyder faktisk man skal spille banen på flere forskellige måder.

Efter 16 spændende huller er det så på tide at spille de sidste 2 udfordrende huller hjem til klubhuset.

På Samsø tænker vi på miljøet

Vores dygtige greenkeeperstab passer og plejer banen (helt) uden brug af pesticider og med et minimalt forbrug af vand og gødning. Så det drejer sig om økologi, der er blevet lagt mærke til i både Danmark og udlandet.

Pas på banen - det gør vi

Vi vil selvfølgelig gerne have dig til at rive i bunkers og rette nedslagsmærker op. Det er vi selv blevet ret gode til i klubben.

Ordensregler og oplysninger

- Afstandspæle i siden af fairway:
- Gule 150 m, røde 100 m, blå 50 m er til forkant af green.
- Bolde slået out of bounds må ikke afhentes på nabojord.
- Mellem kl. 6 og 12, må der kun startes på hul 10 efter aftale med shoppen. Der må ikke startes på hul 10, når der er spillere på hul 9.
- Banemedarbejdere har altid fortrinsret på banen.
- Hul 1 og 18. Slå ikke ud før foran gående bold er på green.
- Hul 13: Slå ikke ud før du har hørt "klokken".
- Hul 4 og hul 8: Slå ikke ud hvis der er færdsel på vejen.
- Hul 7 tee 56: Slå ikke ud, hvis der er spillere på hul 18, på tee 61 eller 56.
- Der tillades max 4-bold på både 18-huls bane og par-3-bane.
- En runde (4-bold) bør højst tage 4 timer og 30 minutter.
- Vær altid klar til at slå når det er din tur og luk hurtigere spillere igennem.
- Ret nedslags- og spikemærker på green, læg tørv på plads på fairway.
- Læg hele riven ned i bunker.
- Der er drikkevand foran hul 1 og hul 10.
- Der er let adgang til toiletter ved hul 10 og hul 13.
- Hjertestarter ved døren ved klubhuset.
- Shoppens tlf. 86 59 22 18.

Lokalregler

Banemarkeringer:

- Hvide markeringer: Out of bounds
- Røde markeringer: Strafområde
- Blå markeringer: Areal under reparation
- Grøn top: Spilleforbud

1. Out of bounds

• Out of bounds defineres som linien mellem de banenære punkter af hvide pæle i jordhøjde.

2. Veje/stier (integrerede)

• Alle veje og stier på banen, selvom de er kunstigt overfladebelagte, behandles som integrerede genstande.

3. Pæle

• Alle pæle på banen behandles som ikke-flytbare forhindringer – lempelse uden straf efter Regel 16.1. Lempelse må ikke tages efter Regel 15.2.

4. Provisorisk bold ved bold i strafområde hul 5, 7, 11, 14 og hul 17

- Hvis en spiller ikke ved, om bolden er i *strafområdet* på hul 5, 7, 11, 14 eller 17, kan spilleren spille en *provisorisk bold* efter Regel 18.3, som modificeres således:

- Ved spil af den *provisoriske bold* må spilleren bruge lempelsesmuligheden for *forrige* sted (se Regel 171d.1), lempelsesmuligheden på flaglinien (se Regel 17.1d,2) eller den sidelæns lempelsesmulighed (se Regel 17.1.d,3).

- Når spilleren har spillet en *provisorisk bold* efter denne Regel, må andre lempelsesmuligheder efter Regel 17.1 ikke bruges i forhold til den oprindelige bold.

- Når det skal afgøres, hvornår den *provisoriske bold* bliver spillerens bold i *spil*, eller om den skal eller må opgives, gælder Regel 18.3c, stk. 2 og 18.3c, stk. 3, medmindre:

- Hvis den oprindelige bold findes i *strafområdet* inden for 3 minutters søgetid, kan spilleren vælge enten at:

- Fortsætte med at spille den oprindelige bold, som den ligger i *strafområdet*, i hvilket tilfælde den *provisoriske bold* ikke må spilles. Alle slag med den *provisoriske bold*, inden den blev opgivet (herunder slag og eventuelle strafslag fra spil udelukkende med den *provisoriske bold*) tæller ikke eller

- Fortsætte med at spille den *provisoriske bold*, i hvilket tilfælde den oprindelige bold ikke må spilles.

- Hvis den oprindelige bold ikke findes inden for 3 minutters søgetid, eller det er en kendsgerning eller så godt som sikkert, at den er i *strafområdet*, bliver den *provisoriske bold* spillerens bold i *spil*.

- Straf for overtrædelse af lokalreglen: Den generelle straf.

5. Elhegn og installationer

- Hegn og installationer omkring fårefolde er ikke flytbare forhindringer (unormale overfladeforhold). Er spillerens tilsigtede sving eller stance generet heraf, kan spilleren uden straf tage lempelse i henhold til Regel 16.1a.

- Straf for at spille en bold fra et *forkert sted* i strid med lokalregel: *Generel straf* efter Regel 14.7a.

6. Fåreindhegninger

- Områder, der er indhegnet til afgræsning af får, er områder med spilleforbud, der skal behandles som et unormalt baneforhold. Lempelse uden straf skal tages for gene fra område med spilleforbud efter Regel 16.1f.

Straf for overtrædelse af lokalregel:

- Hulspil: Tab af hul.
- Slagspil: 2 strafslag.

Samsø Golfklub





Symbolforklaring for baneguide

④ Tee 49



Tæt bevoksning



Vand/H2O

⑤ Tee 56



Træ



Afstand i meter
mellem to punkter

⑥ Tee 61



Bunker



Out of bounds



Hazard



Trap/målpunkt



Bakketop/dige



Afstandsmarkeringer
i fairway er til forkant
af green. Gul, rød,
blå er henholdsvis
150 m, 100 m, 50 m



Pinplacering

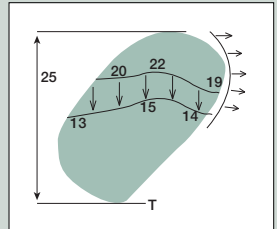
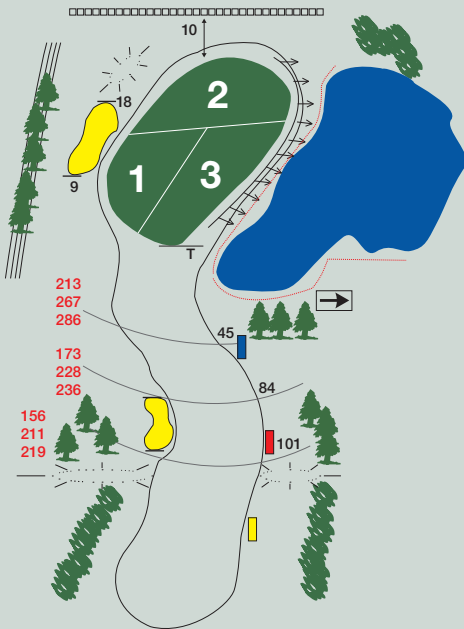


Fald



Next tee





Hul 1

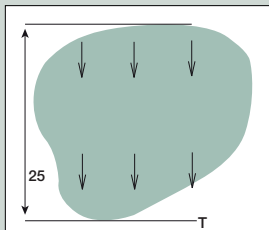
Runden starter med fin udsigt til 1. green og søen til højre herfor.

Fra Tee 61 og Tee 56 er der de første 50-60 m udfordring i træer tæt på i højre side. Det går ned ad bakke så hold øje med evt. forangående spillere, og slå ikke ud før de er på green.

49 265 m

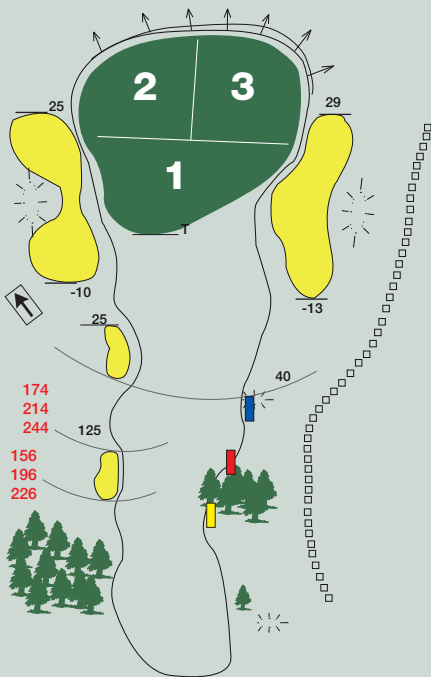
56 320 m

61 336 m



Hul 2

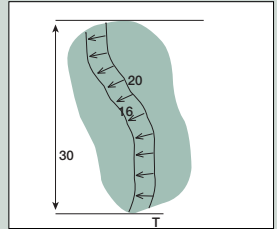
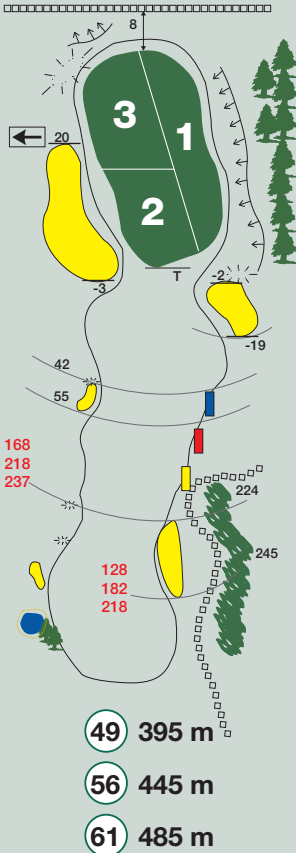
Fra teestederne ses flaget på green i det fjerne.
I venstre side er der skov og bunkers, i højre side er der træer og rough. Green er beskyttet i højre og venstre side af bunkers.



49 310 m

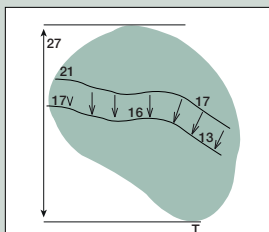
56 350 m

61 380 m

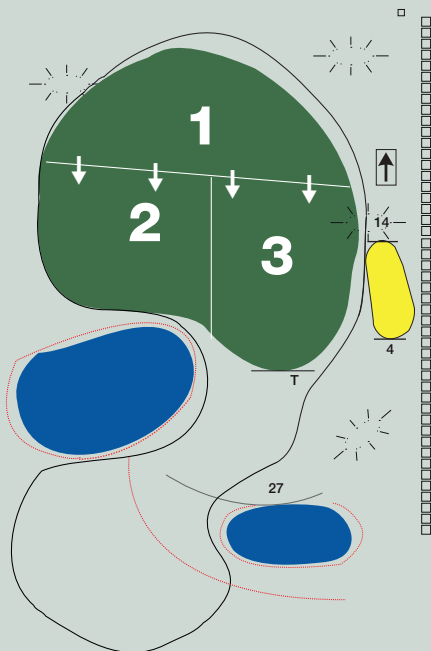


Hul 3

Det første af Samsøs relativt korte par 5 huller. Obs: Der er out of bounds i højre side næsten lige meget hvor langt man driver. Ellers er det lige frem til green, hvor der er bunkers i højre og venstre side og out of bounds 8 m fra bagkant.

**Hul 4**

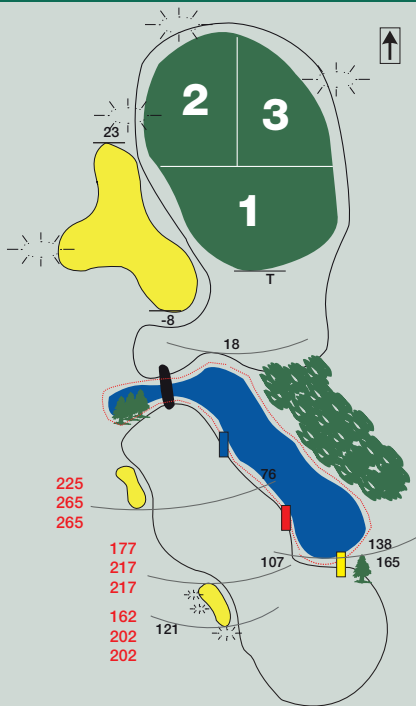
Det første par 3 hul.
Green er godt beskyttet
med 2 små søer foran og
en bunker til højre.
Hvis der er trafik på vejen
til højre, skal man vente
med at drive ud.



49 120 m

56 140 m

61 173 m



225
265
265

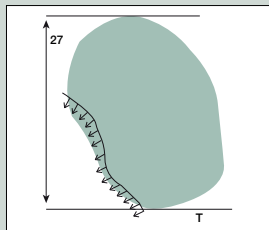
177
217
217

162
202
202

49 305 m

56 345 m

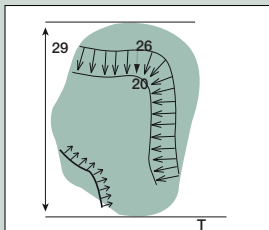
61 345 m



Hul 5

Et dog-leg par 4 hul med en stor sø i højre side, som skal krydses før green kan nås.

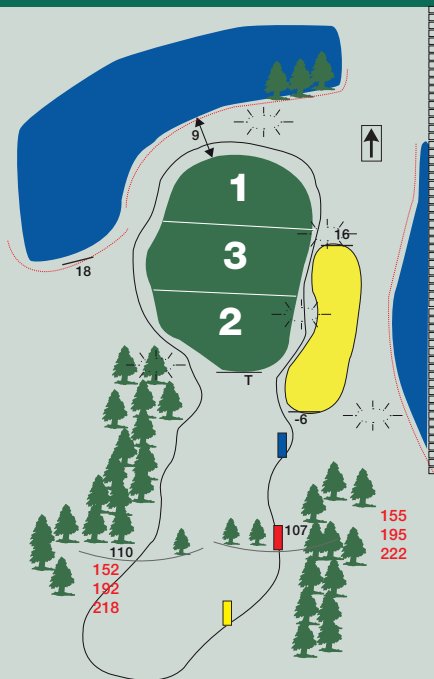
Det kan være svært og beviser at vand tiltrækker golfbolde. Lader man sig ikke drille, er hullet dog overkommeligt for både højt og lavt hcp.



Hul 6

Igen et dog-leg par 4 hul. Her er det træer der er den største udfordring. Et par fyrretræer på tværs af fairway i dog-leg og skov i både højre og venstre side.

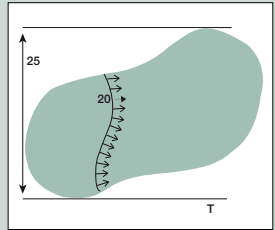
Bag green møder man igen søen fra hul 1.



49 280 m

56 320 m

61 346 m



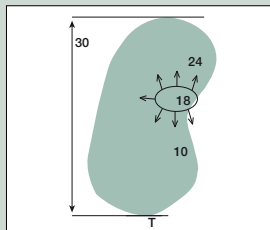
Hul 7

Det første udsyn til havet og foran er et udfordrende par 4 hul med dog-leg til venstre. Hvis der er spillere på Tee 61 og Tee 56 på hul 18 skal man vente med at drive ud. Til venstre for fairway en sivkranset sø, hvor grønbrogede tudser holder forårskoncert. Green er garteret af dige med træer tæt bag.

49 275 m

56 320 m

61 320 m

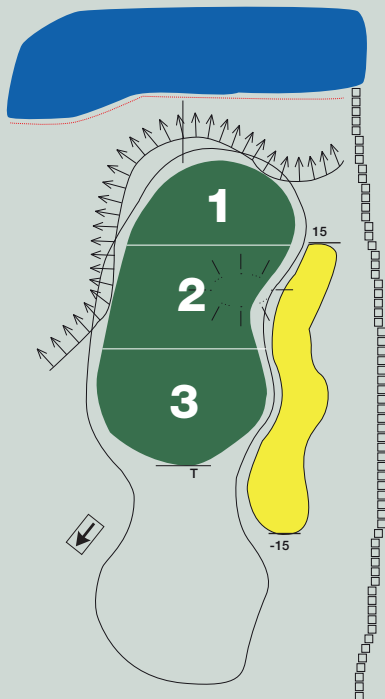


Hul 8

Danmarks smukkeste par 3 hul. Kattegat breder sig ud bag green. Husk at nyde synet.

Hvis der er trafik på vejen til højre skal man vente med at drive ud.

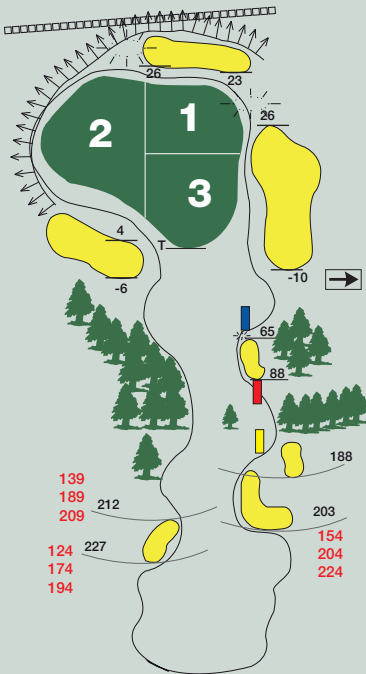
Green er onduleret og kan være drilsk.



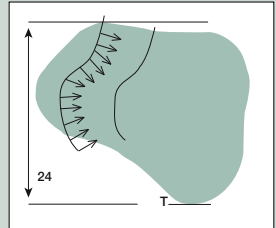
49 125 m

56 150 m

61 172 m



Klubhus + banetoilet



Hul 9

På teestederne er der fri udsigt hele vejen rundt bl.a. til Sjælland.

Med ryggen mod havet skal drivet sendes ud på en bred fairway, tilbage mod klubhuset.

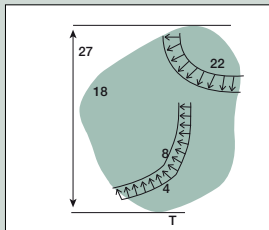
Ved ca. 150 m til green går det op ad bakke.

Man skal sikre sig, at forangående spillere er væk fra green før indspil.

49 385 m

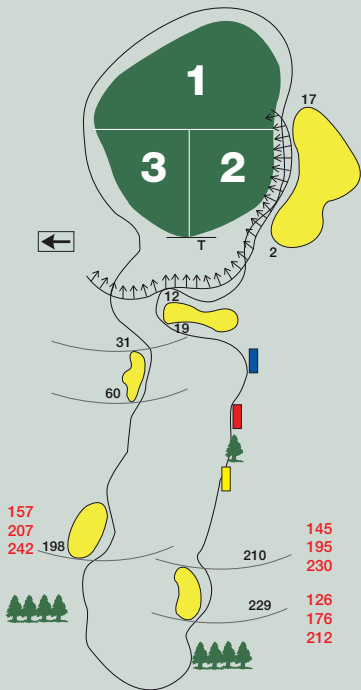
56 435 m

61 438 m



Hul 10

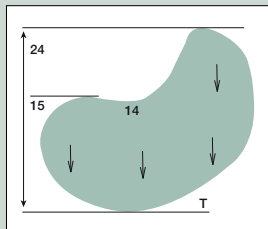
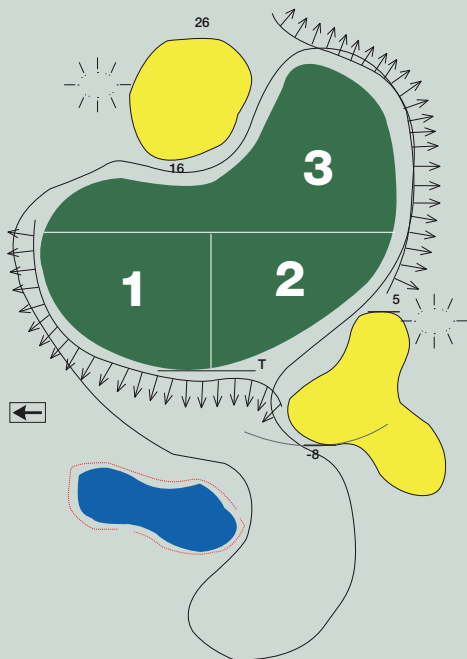
Igen en flot udsigt og en bred fairway, som strækker sig lige frem mod green. Den høje rough, som adskiller hullerne efter 2. klipning giver et flot farvespil og et savanneagtigt præg. Den store green er beskyttet af bunkers, som kan være drilagtige.



49 385 m

56 435 m

61 452 m



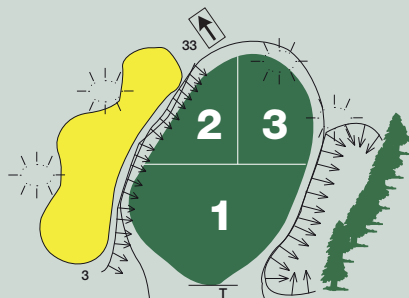
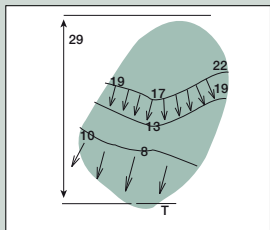
Hul 11

Det tredje par 3 hul har både vand og sand.
Vær opmærksom på søen fremme i venstre side.
Den kan være svær at se fra teestederne.

49 115 m

56 130 m

61 149 m



Hul 12

Et par 4 hul lige ud ad fairway. Godt 100 m fra green går det op ad bakke, her kan det være svært at se flaget. Green er delt i 3 plateauer og skråner mod havet. En spændende udfordring, men igen nyd udsigten. I klart vejr anes Sejrhø.

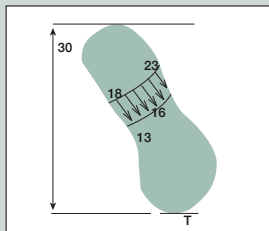
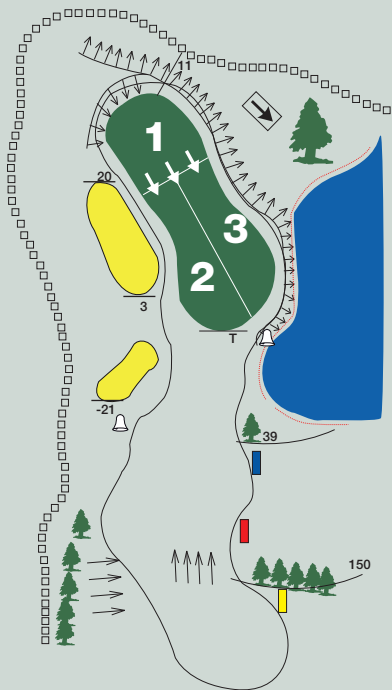
166
211
236
157
202
226
113
158
182



49 280 m

56 325 m

61 359 m



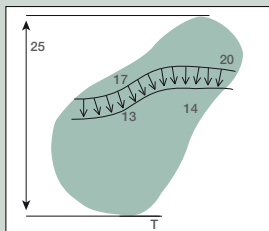
Hul 13

Slå ikke ud før evt. forangående spillere har slået på "klokken". Det er et blindt ned ad bakke hul med en bred fairway. Green ligger plant i bunden af bakken med bunkers til venstre og en sø til højre. Her kan man ofte se gråstrubede lappedykkere.

49 275 m

56 330 m

61 330 m

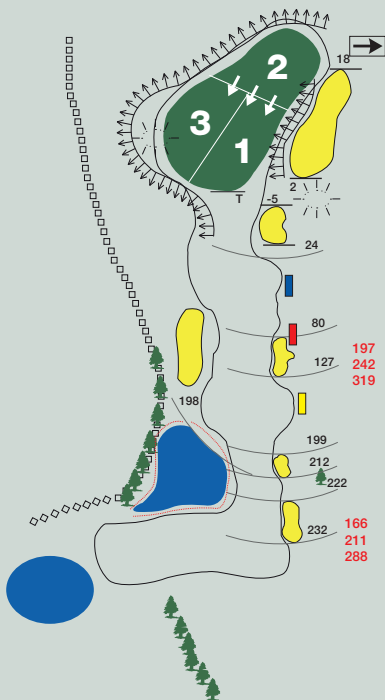


Hul 14

Et udfordrende par 5 hul med et strafområde, som er i spil for de fleste.

Fra Tee 61 er der 2 strafområder i spil.

Fairway er bred og ender med en hævet green i 2 niveauer. Bag green falder terrænet brat, mod højre er den pænt garderet af bunkers.



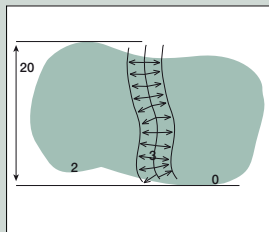
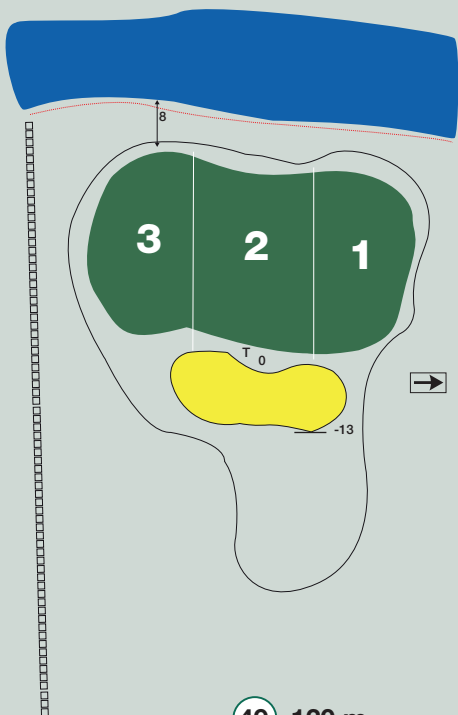
49 390 m

56 435 m

61 512 m

197
242
319

166
211
288

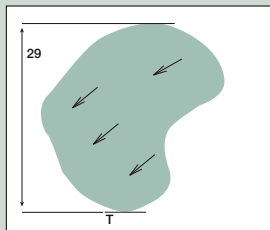
**Hul 15**

Kattegat lokker. Det sidste par 3 hul. Udfordringen er ikke længden, men en stor bunker lige foran green og havet ca. 10 m bagved. Til venstre er banens grænse og out of bounds.

49 120 m

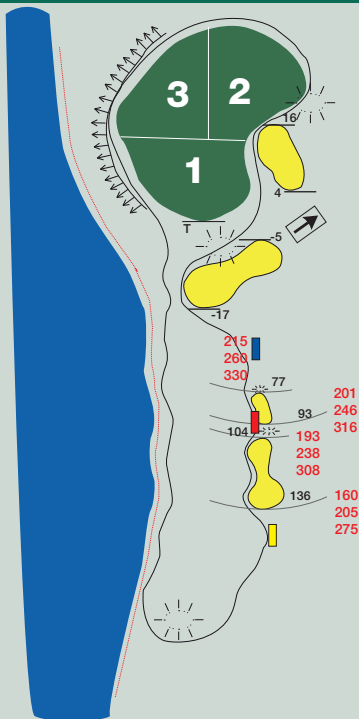
56 145 m

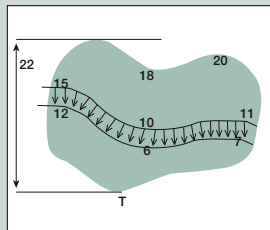
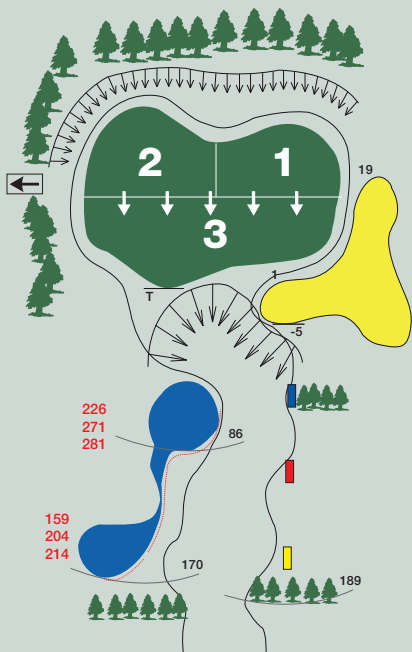
61 172 m



Hul 16

Et enestående sea-side par 4 hul langs Kattegat, som er parallel vand-hazard. Der er fin udsigt til Ballen med færgehavn, lystsejlere, fragtskibe og flokke af edderfugle. Green er stor, men også den er vel garderet af bunkers.





Hul 17

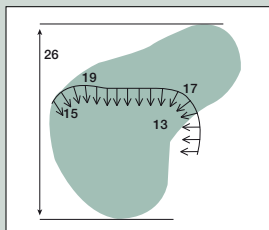
Et svært men flot par 4 hul. Højt hævede teesteder med vid 360° udsigt.

Fairway indsnævres af en række gl. piletræer. Længere fremme er der strafområde til venstre. Green er højt hævet og både niveaudelt og stejlt skrånende.

49 315 m

56 360 m

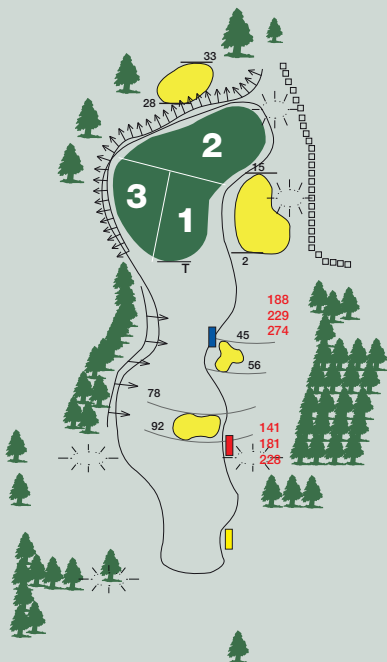
61 370 m



Hul 18

Slå ikke ud før forangående spillere er på green.

Nu er der udsigt til klubhuset. Kuperet fairway, først ned ad bakke så op ad bakke, hvor green i 2 niveauer ligger til venstre for den store flagstang. Forhåbentlig slutter runden med et godt put, efter en dejlig oplevelse på Samsøs Golfbane.




49 245 m

56 285 m

61 340 m



ØL I RUTE



"Den gamle Busgarage" er beliggende i Tranebjerg på Samsø, hvor øens oprindelige rutebil havde hjemme, inden den kørte ud på sine ruter på Samsø. Bussen er en Chevrolet Six fra 1934– også kendt som "Dirch Passer bussen".

Smag vores produkter

Kom til åbent bryggeri og ølsmagning og lær vore produkter at kende. Hør også om muligheden for udlejning af fadølsanlæg til fester og andre arrangementer. Alle vores varer føres på udvalgte restauranter og butikker på Samsø. Følg med på vores hjemmeside for datoer og yderligere info.

Garage Destilleri og Bryggeri ApS

www.garage-samsø.dk