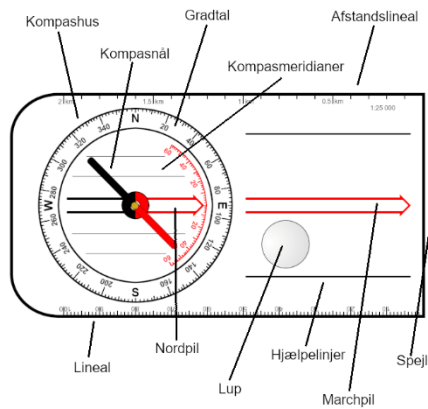





Begynder træning 2023

Del 4 kompas træning.





360
320
300
280
260
240
220
200
180
160
140
120
100
80
60
40
20
0
20
40
60
80
100
120
140
160
180
200
220
240
260
280
300
320
340
360

W. decl.
E. decl.

SLIM

IFK

0 mm
1:25 k

0 mm
1:50 k

0 5 10 20 30 40 50 60 70 80 90


1

0.5

0 mm

30

ØVELSE VEND KORTET RIGTIG OG
FIND DE 4POSTER



VENDER KORTET RIGTIG?



Nu vender kortet rigtig, nord på kompasset viser samme vej som nord på kortet



Vender dagens bane rigtig?

Familie orientering 1-10-23
 1:5.000
 Familie orientering 1-10-23

Familiebanen 1,8 km
 Familie orientering 1-10-23

Familiebanen 1,8 km
 Familie orientering 1-10-23

18	46	Hegn, Nordvest-hjørne (ude)	18	46	
17	45	Tåm	17	45	
16	44	Bro	16	44	
15	43	Sti Slugt	15	43	
14	42	Sti Sti-kryds	14	42	
13	41	Sti Slugt	13	41	
12	40	Sti Sti-kryds	12	40	
11	39	Spor, Nordvest-ende	11	39	
10	38	Spor-knæk	10	38	
9	37	Spor, Nord-ende	9	37	
8	36	Sti Sti-sammenløb	8	36	
7	48	Rende, Nordvest-ende	7	48	
6	41	Slugt Spor	6	41	
5	35	Rende, Nordvest-ende	5	35	
4	34	Sti-sammenløb	4	34	
3	33	Bevoksningsgrænse (Sø)	3	33	
2	32	Træbænk	2	32	
1	31	Bevoksningsgrænse, Sydvest-hjørne (ude)	1	31	
		Sti, Nordvest-ende			

IFK
 1:25 k
 50
 10
 20
 30
 40
 50
 0 km
 0,5 km

KLUBHUS

Nu vender kortet rigtig. Nord på kompasset viser samme vej som nord på kortet

Familie orientering
1-10-23

Sti	1,8 km	
1	↖	↖
2	↗	↗
3	↘	↘
4	↙	↙
5	↖	↖
6	↗	↗
7	↘	↘
8	↙	↙
9	↖	↖
10	↗	↗
11	↘	↘
12	↙	↙
13	↖	↖
14	↗	↗
15	↘	↘
16	↙	↙
17	↖	↖
18	↗	↗

Familie orientering
1-10-23

Familiebanen	1,8 km	
1	31	Sti, Nordvest-ende
2	32	Bevoksningsgrænse, Sydvest-hjørne (ude)
3	33	Tæthed, Sydøst-hjørne (ude)
4	34	Bevoksningsgrænse, Sydvest-hjørne (ude)
5	35	Sti Sti -sammenløb
6	47	Rende, Nordvest-ende
7	48	Slugt Spor
8	36	Rende, Nordvest-ende
9	36	Sti Sti -sammenløb
10	37	Spor, Nord-ende
11	38	Spor -kryds
12	39	Spor, Nordvest-ende
13	40	Sti Sti -kryds
14	41	Sti Slugt
15	42	Sti Sti -kryds
16	43	Sti Slugt
17	44	Bro
18	45	Tårn
19	46	Hegn, Nordvest-hjørne (ude)



Familie orientering 1-10-23
1:5.000

KLUBHUS

www.corsis.com

60 m

Familie orientering 1-10-23			
Familiebanen		1,8 km	
▷		↗	↖
1	31	↗	↖
2	32	▣	↘
3	33	↗	↖
4	34	↗	↘
5	35	∧	↖
6	47	∧	↘
7	48	∧	↖
8	36	↗	↘
9	37	↗	⊥
10	38	↗	<
11	39	↗	↖
12	40	↗	×
13	41	↗	∧
14	42	↗	×
15	43	↗	∧
16	44	↗	
17	45	⊥	
18	46	↗	⊥
○ <		60 m > ○	

Familie orientering 1-10-23	
Familiebanen	1,8 km
▷	Sti, Nordvest-ende
1	31 Bevoksningsgrænse, Sydvest-hjørne (ude)
2	32 Tæthed, Sydøst-hjørne (inde)
3	33 Bevoksningsgrænse, Sydvest-hjørne (ude)
4	34 Sti Sti -sammenløb
5	35 Rende, Nordvest-ende
6	47 Slugt Spor
7	48 Rende, Nordvest-ende
8	36 Sti Sti -sammenløb
9	37 Spor, Nord-ende
10	38 Spor -knæk
11	39 Spor, Nordvest-ende
12	40 Sti Sti -kryds
13	41 Sti Slugt
14	42 Sti Sti -kryds
15	43 Sti Slugt
16	44 Bro
17	45 Tårn
18	46 Hegn, Nordvest-hjørne (ude)
○ < 60 m > ○	

Dagens bane. Kompass kurs på 5-6, 8-9, 11-12 og 12-13. OBS dagens sværeste stræk 12-13.

Familie orientering 1-10-23
1:5.000

