



Begynder træning 2023

Vand og kurver

Foto lånt fra: <https://omapwiki.orientering.sport/>

Signaturerne på kortet kan groft inddeles i fem forskellige farver:

Sort

Ofte menneskeskabt - men også f.eks. sten eller klipper. Stier, veje og hegn er noget af det første, man lærer at orientere efter.

Grøn

Jo tættere skoven er, jo mørkere grøn er kortet. Helt hvid betyder, at skoven er let at løbe gennem, men at der stadig er træer.

Gul

Gult betyder mere eller mindre åbent. Jo mere gult, jo mere åbent, og en fodboldbane er en helt mørkegul firkant. Er der hvide eller grønne prikker i det gule, er der spredt bevoksning.

Blå

Blå betyder vand, som grøfter, åer, søer, brønde osv. Moser kan man ofte passere - med risiko for våde fødder. Hvis en mose, dam eller å ikke kan passeres, er der en sort kant rundt om.

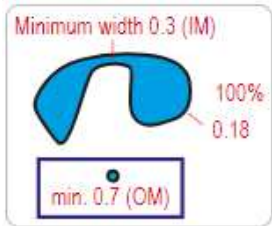
Brun

Landskabet - huller, skrænter, højdekurver. Det, som beskrives med den brune farve, er de sikre og "langtidsholdbare" ting på kortet - men kurver er også noget af det sværeste at lære at orientere efter.

| | | | |
|--|-----------------------------|--|-----------------------------|
| | Vej | | Jorddige |
| | Mindre vej | | Rende, lille rende |
| | God skovvej | | Sø, dam, vandhul, brønd |
| | God sti, skovvej | | Bred grøft, å |
| | Sti | | Grøft, bæk |
| | Utydelig sti | | Lille grøft, smal mose |
| | Hugning | | Mose |
| | Højspændingsledning | | Blod bund |
| | Stendige, mur | | Åbent kulturland |
| | Hegn, højt hegn | | Åbent område |
| | Bebyggelse, bygning, ruin | | Dyrket område |
| | Forbudt område | | Astfalt eller grusområde |
| | Sten, gruppe af sten | | Let gennemløbelig skov |
| | Lille tårn, fodersted | | Langsomt gennemløbelig skov |
| | Mindesten, gravsted | | Langsomt genneml. underskov |
| | Højdekurve, tællekurve | | Svært gennemløbelig skov |
| | Hjælpekurve | | Svært genneml. underskov |
| | Høj, punkthøj | | Svært gennemtrængelig skov |
| | Lavning, lille lavning, hul | | Tydlig bevoksningsgrænse |
| | Skrænt | | Specielle terrængenstande |

Signaturer på et skovorienteringskort

301 Sø



303 Vandhul

↑ 0.7 (OM) 0.18
||
▼ 0.8 (OM)



304 Bred grøft


0.30

min.



305 Grøft, vandløb

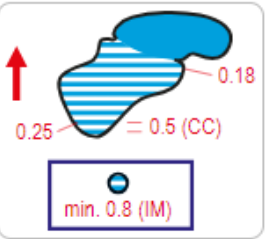
0.18
min. —



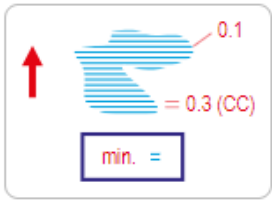
306 Lille grøft, vandløb



307 Impassabel mose



308 Mose



310 Blød bund

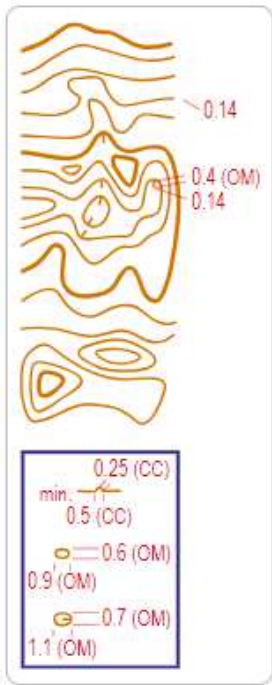


311 Brønd

□ = 0.8 (OM)
||
0.8 (OM) 0.18



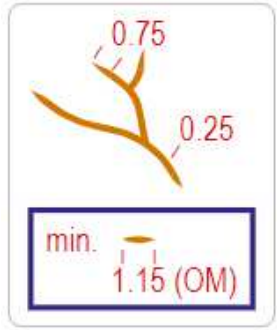
101 Højdekurve



105 Jorddige



107 Rende



109 Punkthøj

ø 0.5



111 Lille lavning

↑
= 0.4 (OM)
0.8 (OM) 0.18

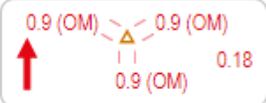


112 Hul

↑ 0.7 (OM) 0.18
||
▽ = 0.8 (OM)



115 Speciel terrængenstand fx Myretue



SANTERINSGÅSK

Familieorientering 17-09-23
1:5.000

| Familieorientering 17-09-23 | | Familieorientering 17-09-23 | |
|-----------------------------|--------|-----------------------------|--------|
| Familiebanen | 2,1 km | Familiebanen | 2,1 km |
| 1 | 31 | 1 | 31 |
| 2 | 32 | 2 | 32 |
| 3 | 33 | 3 | 33 |
| 4 | 34 | 4 | 34 |
| 5 | 35 | 5 | 35 |
| 6 | 36 | 6 | 36 |
| 7 | 37 | 7 | 37 |
| 8 | 38 | 8 | 38 |
| 9 | 39 | 9 | 39 |
| 10 | 40 | 10 | 40 |
| 11 | 41 | 11 | 41 |
| 12 | 42 | 12 | 42 |
| 13 | 43 | 13 | 43 |
| 14 | 44 | 14 | 44 |
| 15 | 45 | 15 | 45 |
| 16 | 46 | 16 | 46 |
| 17 | 47 | 17 | 47 |
| 18 | 32 | 18 | 32 |
| 19 | 48 | 19 | 48 |

