

Motorvej på vej gennem Jyderup

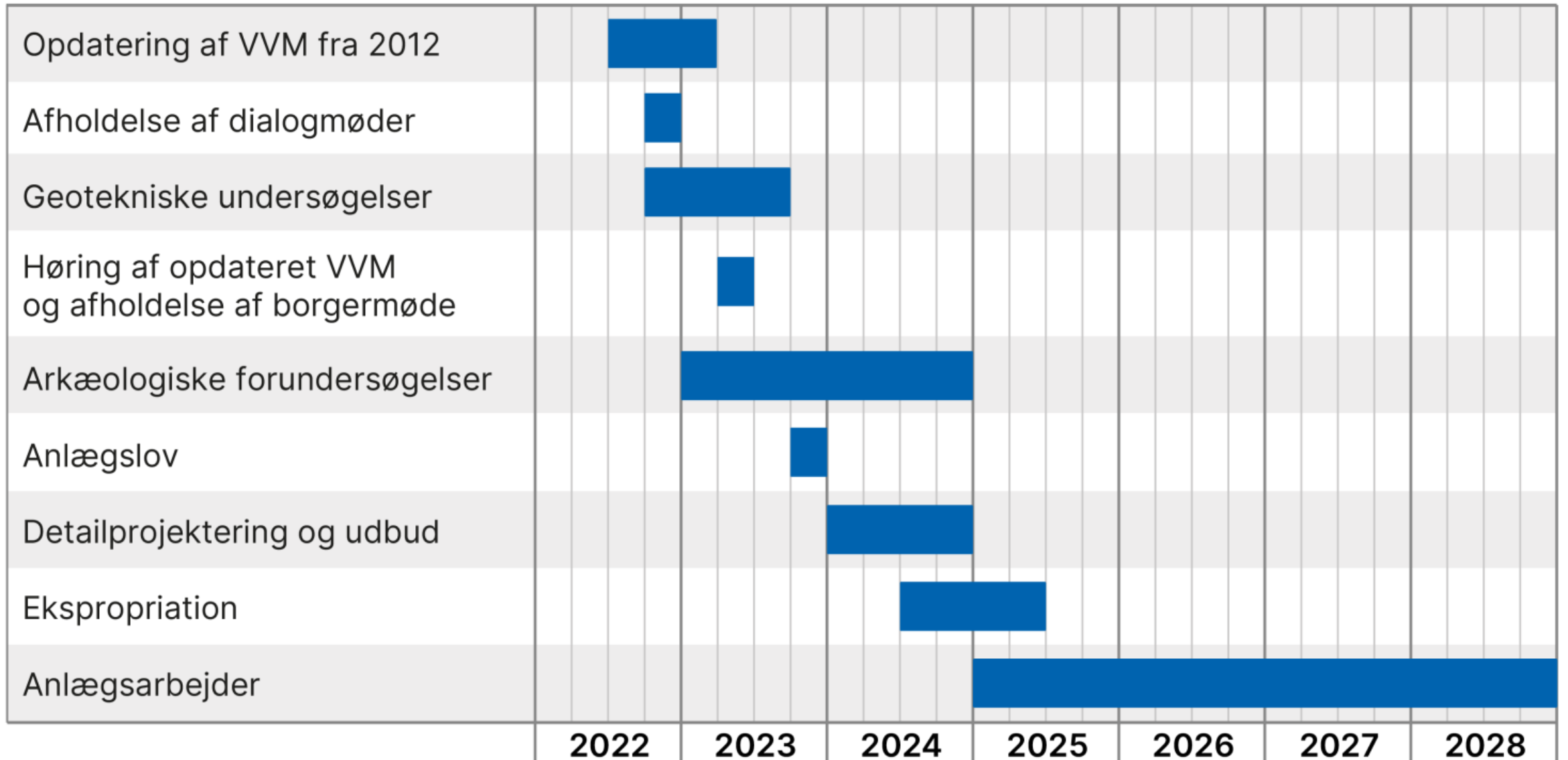


2012: VVM-undersøgelse med borgermøder og høringer.

2013: Folketinget beslutter linjeføringen, således at berørte borgere kan søge kompensation.

2021: Folketinget beslutter, at motorvejsprojektet fra Regstrup til Kalundborg skal gennemføres.

Tidsplan pr. 19. august 2022



Opdatering af VVM-undersøgelsen fra 2012

- Gennemførelse af nye trafikberegninger.
- Gennemførelse af nye støjberegninger.
- Vurderinger af evt. ændrede anlægsforudsætninger siden 2012.
- En vurdering af muligheden for en hurtig udførelse af niveaufri overføring til Knabstrup Møllebakke.
- Kortlægning af om der er foretaget nye udpegninger eller ændringer af udpegninger inden for beskyttet natur.
- Beskrivelse af projektets klimamæssige påvirkning i forbindelse med såvel anlæg og drift af motorvejsstrækningen.
- Gennemførelse af en opdatering af ejendomsforhold og udarbejdelse af budget for arealerhvervelse.

Opdatering af VVM-undersøgelsen fra 2012

- Og så er der jo også lige spørgsmålet om en eventuel kattegatforbindelse!

Opdatering af VVM-undersøgelsen fra 2012

I arbejdet med opdateringen samarbejdes med teknikkergrupper fra Kalundborg og Holbæk kommune.

Opdateringen afsluttes med borgermøde(r) og en høringsproces.

Holbæk kommune arbejder for at få vejdirektoratet til at afholde borgermøde inden opdateringen afsluttes.

Håbet er, at et sådant borgermøde vil blive afholdt i efteråret 2022, hvorfor formålet med denne aftens dialogmøde er, at "klæde os godt på" til vejdirektoratets borgermøde.

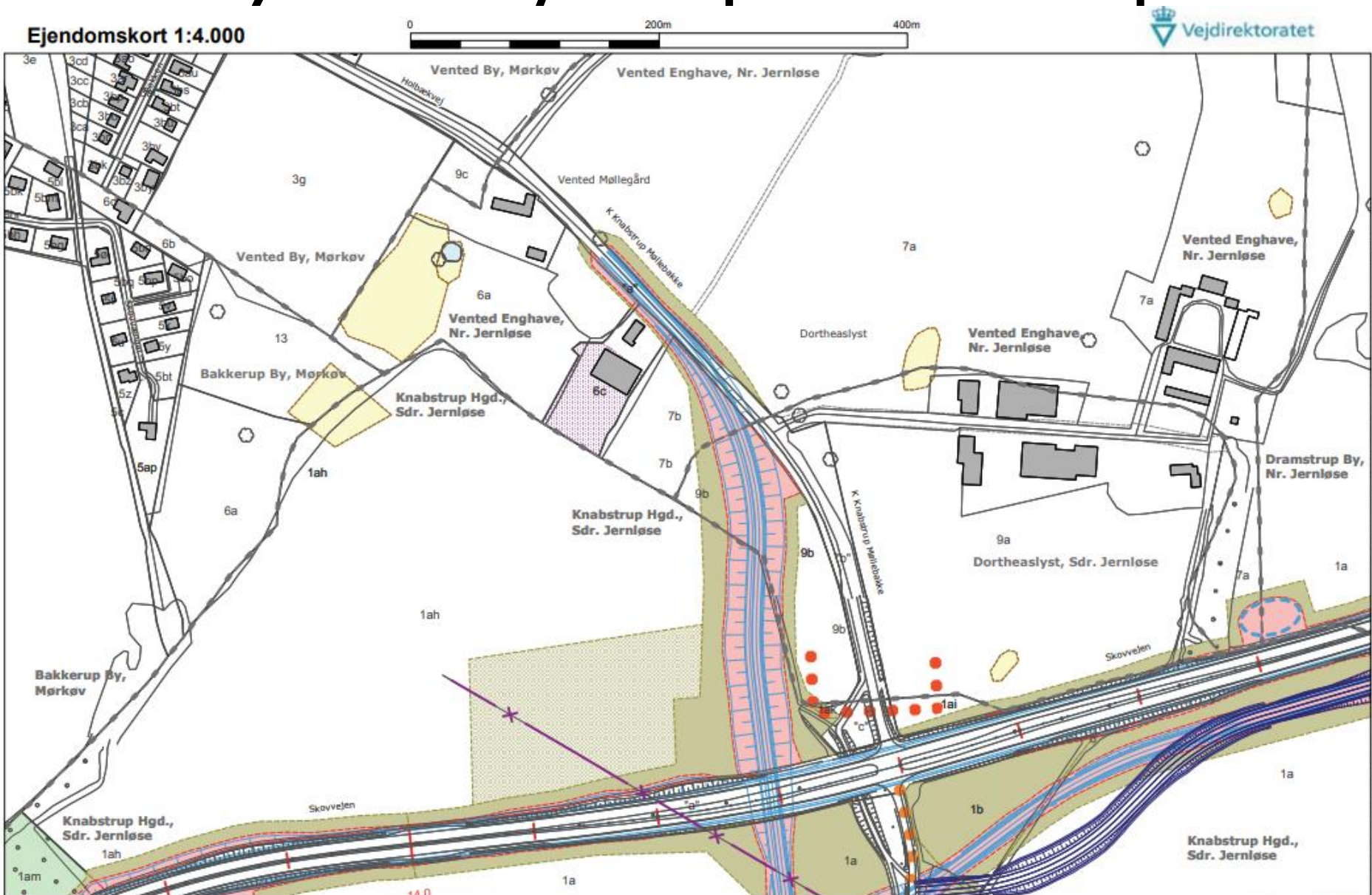
Møder i Holbæk kommune om motorvejen

Teknikkermøde med repræsentanter fra de 3 lokalfora langs den kommende motorvej.

Udvalget for plan, bolig og lokal udvikling holder møde med repræsentanter fra de 3 lokalfora.

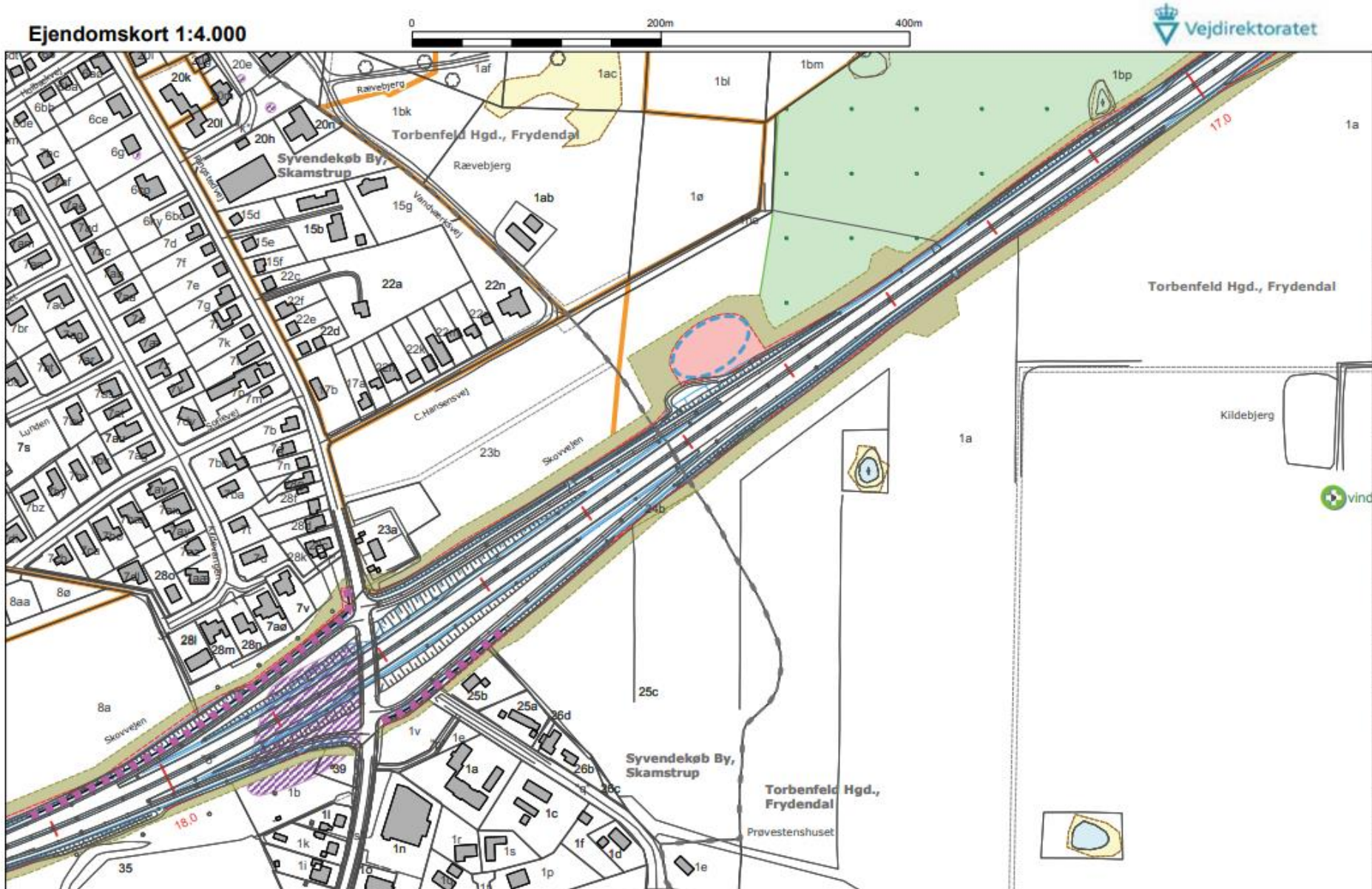
Trafikgruppen har holdt besigtigelsesmøde med teknikkerne om vejforholdene omkring Lynggårdsvej/Teglværksvej og Solvænget/Søbæksparken samt krydset Holbækvej/Teglværksvej.

Øst for Jyderup - Knabstrup

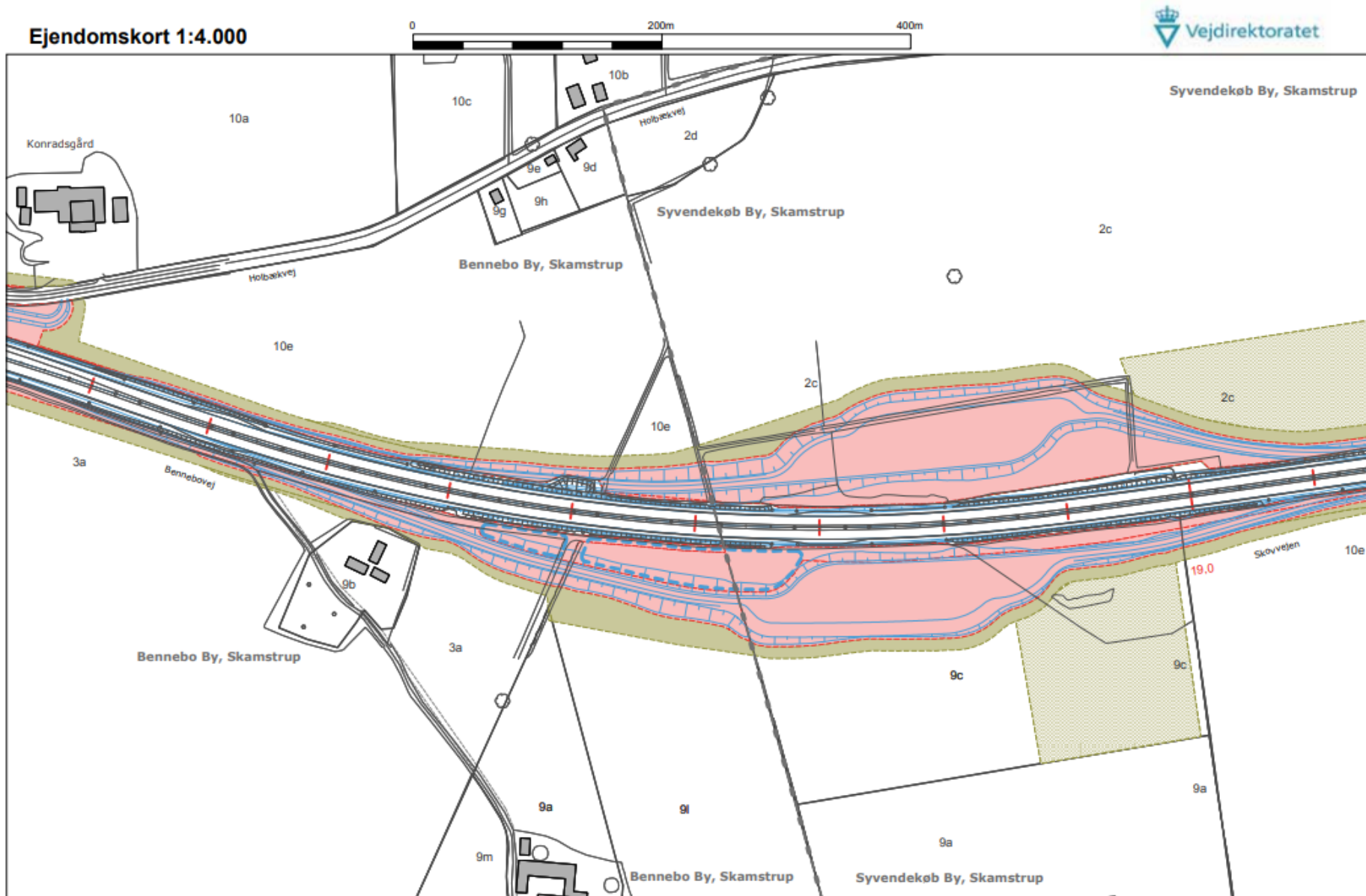


29-06-2012/ANL-ANA-GOL/jmc2+hejo - V:\Data\1118302_VVM\Arealanalyse\analyse\img\E1_19301_arealanalyse\ejendomskort-4000_wor

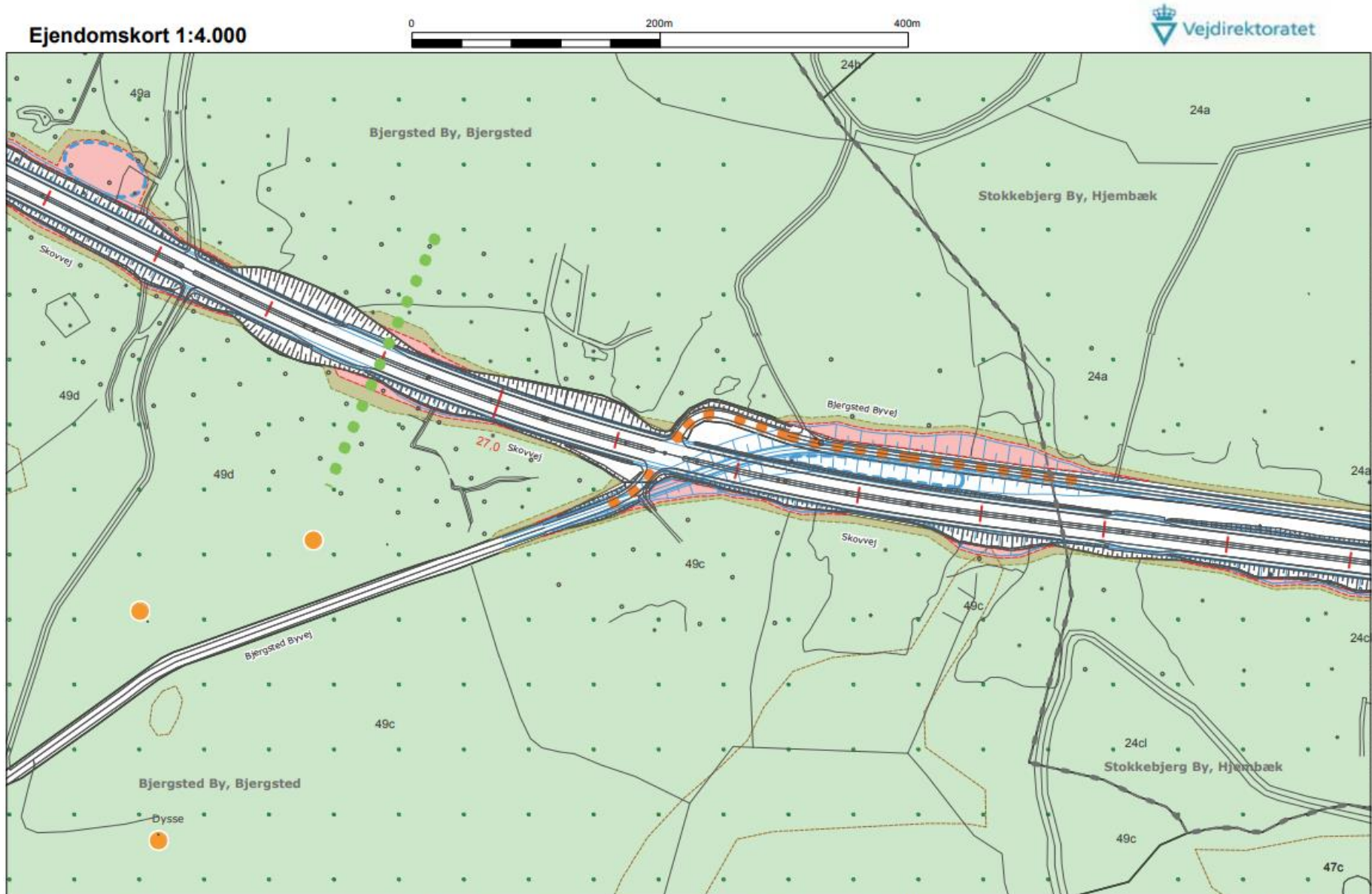
Øst for Jyderup - Mørkøv

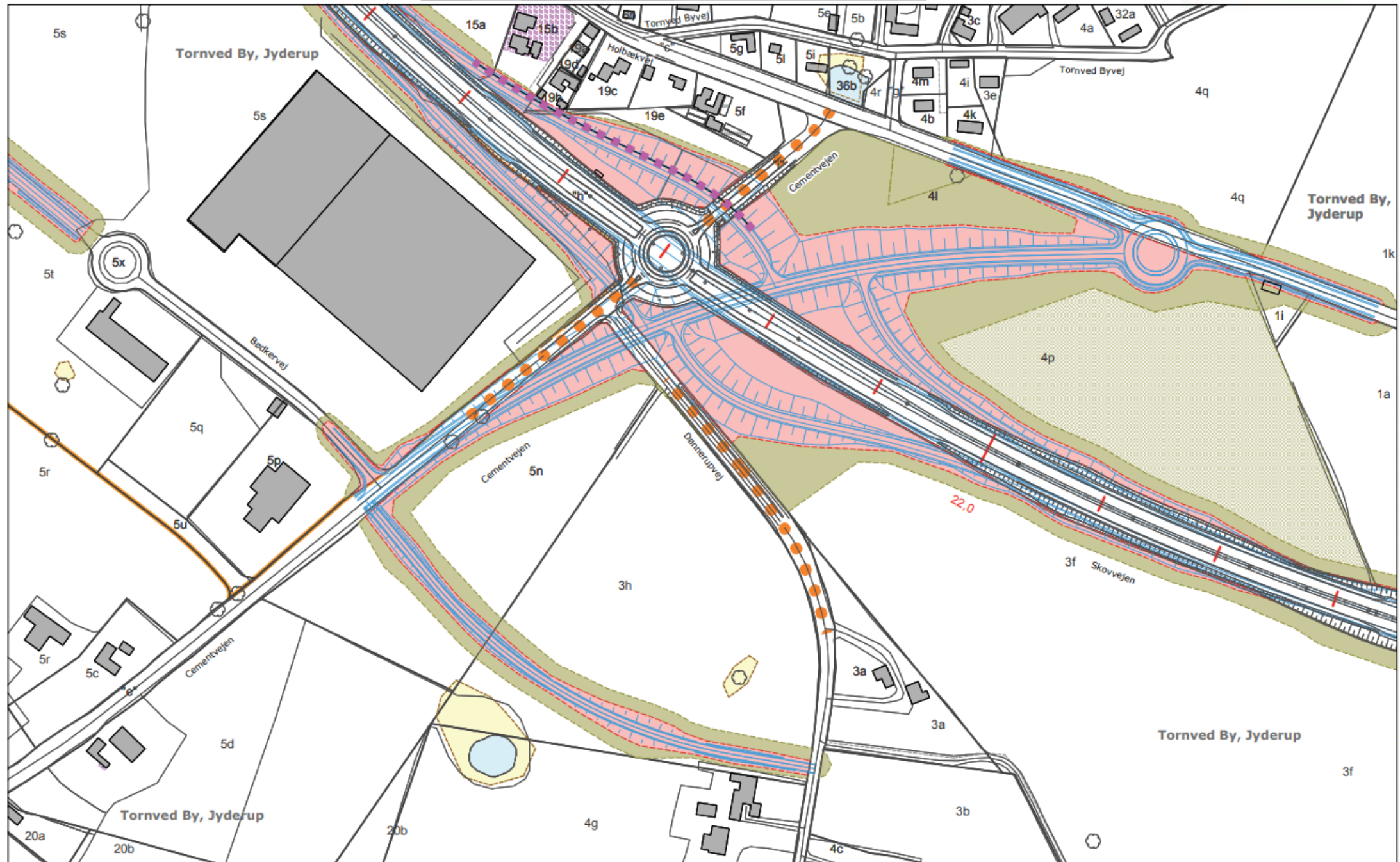



Øst for Jyderup - Syvendekøb

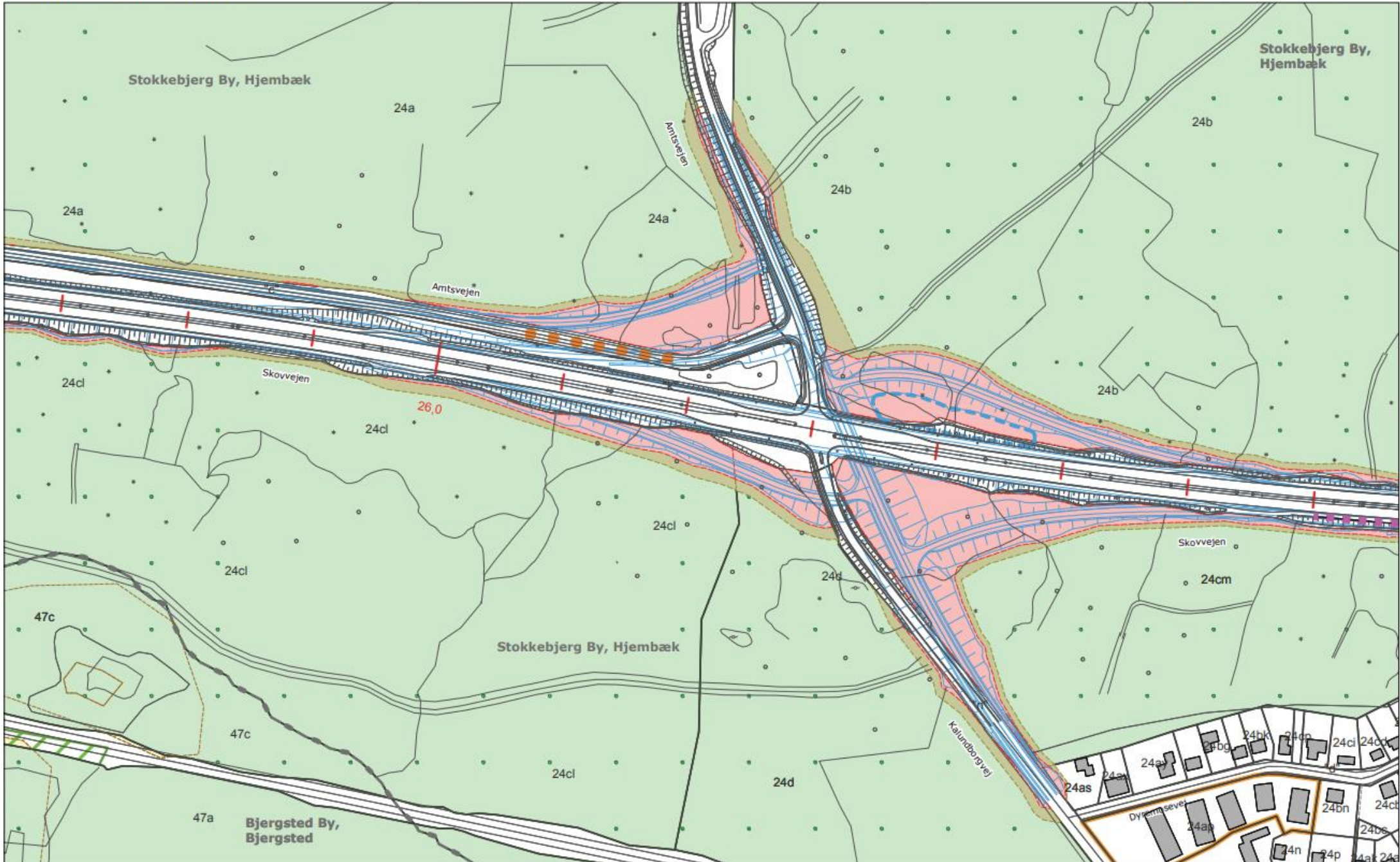


Vest for Jyderup – Bjergsted Byvej

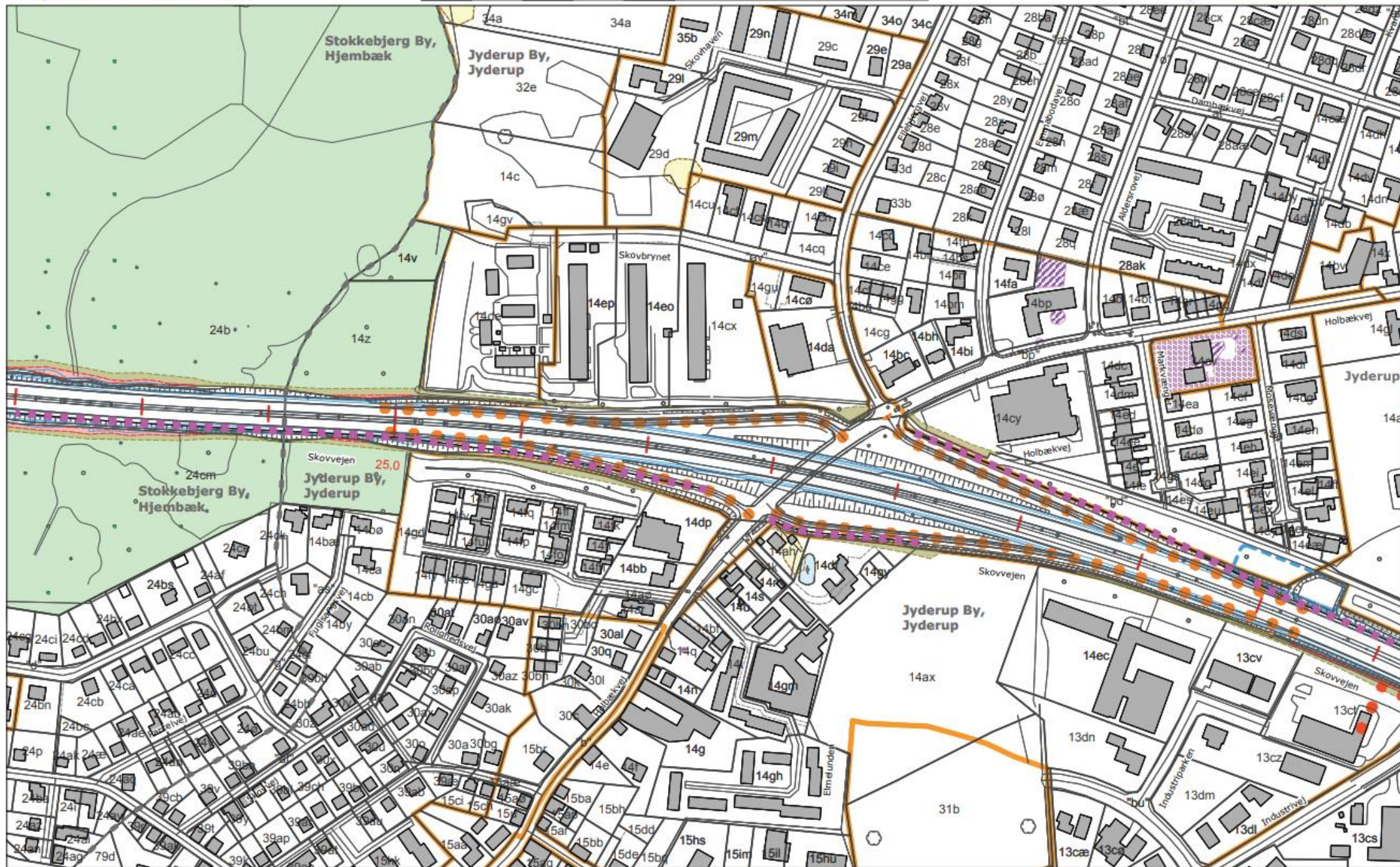




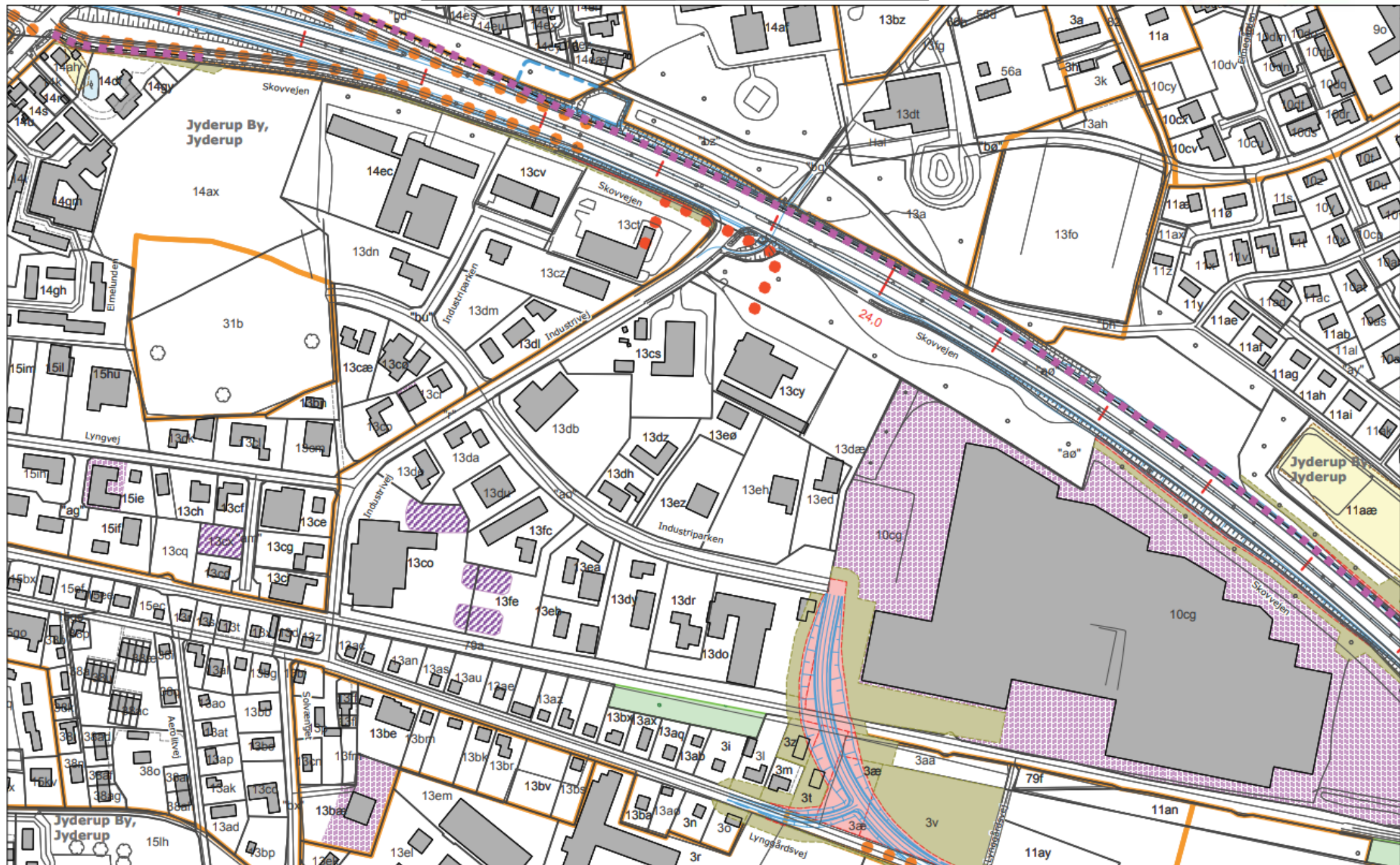
29-06-2012\ANL-ANA-GOL\an2-hnjo - V:\Data\119302_VVM\Arealanalyse\visualisering\E11930-arealanalyse-vejendomskort-4000.wor



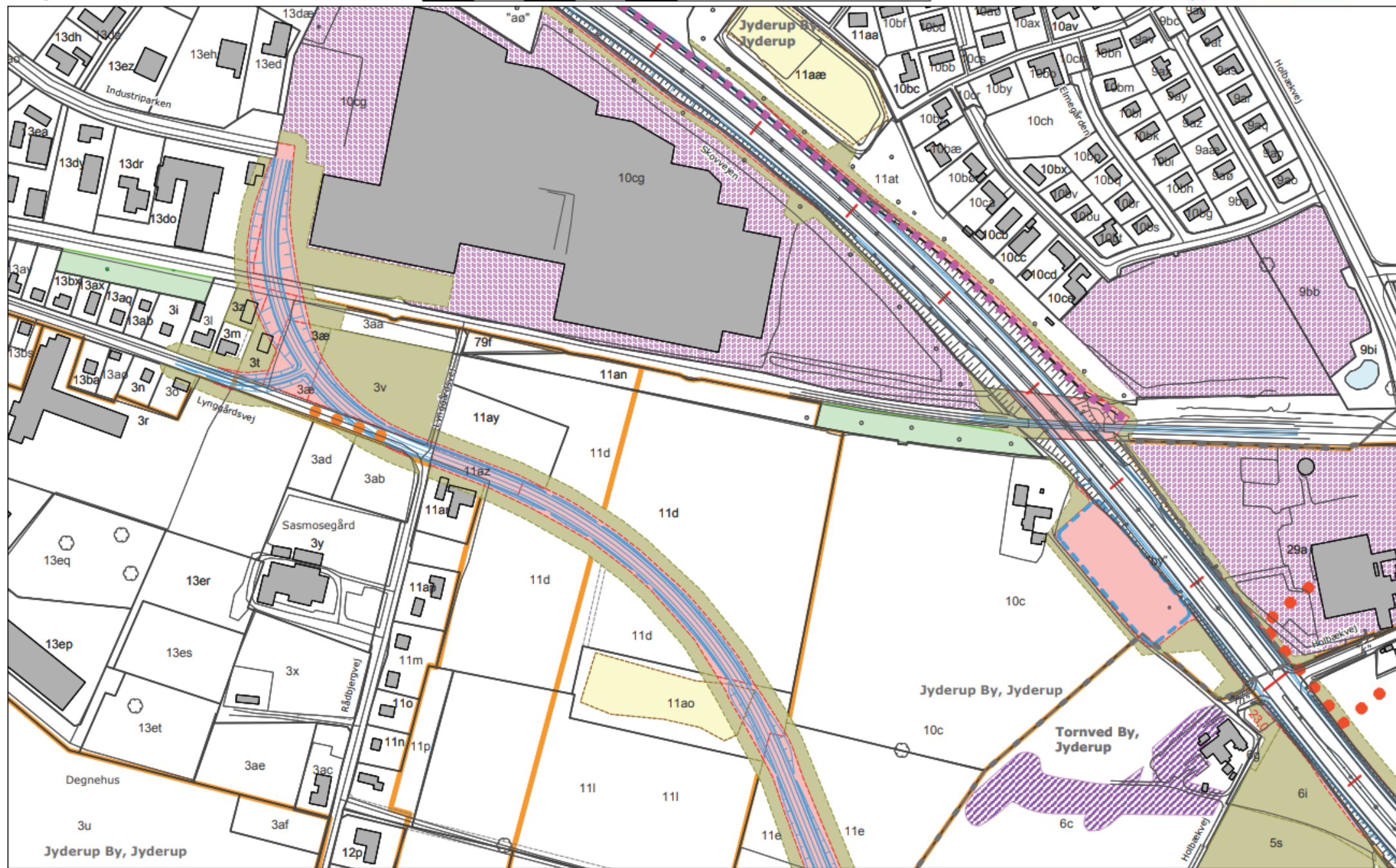
V:\Data\119302_VVM\Area\analyse\vis\analyse\ejendoms-kort-4000.wor



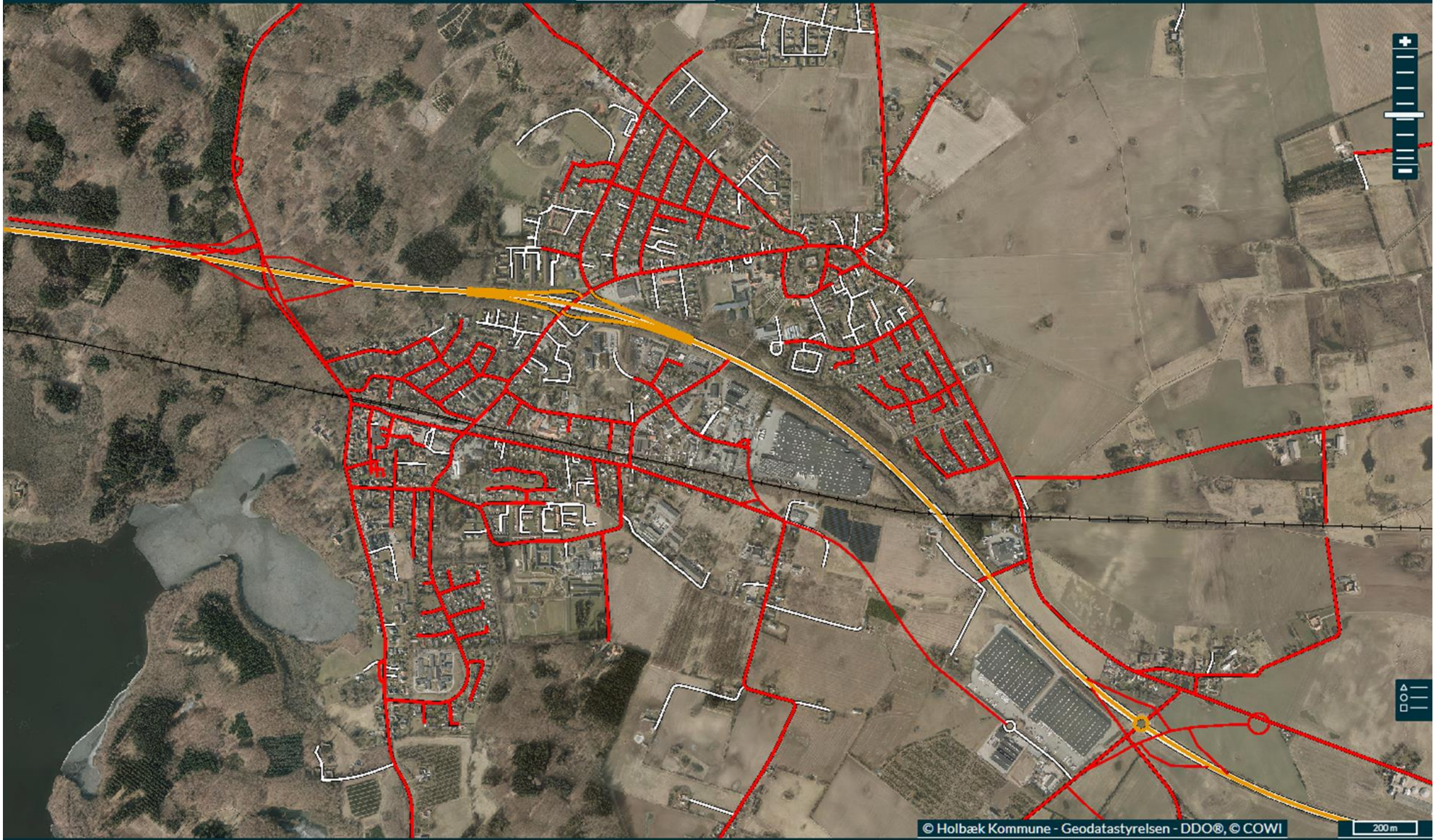
29-06-2012/PANL-ANA.GOLJanz+Hmjjo - V:\Data\119302_VVM\Arealanalyse\visuallisering\ET1930-arealanalyse-vejdomskort-4000.wor



28-06-2012/ANL-ANA-GOL/jm2+hmjp - V:\Data\1193012_VVM\Arealanalyse\avis\avisetning\E11930-arrealanalyse-egjendomskort-40000.vor

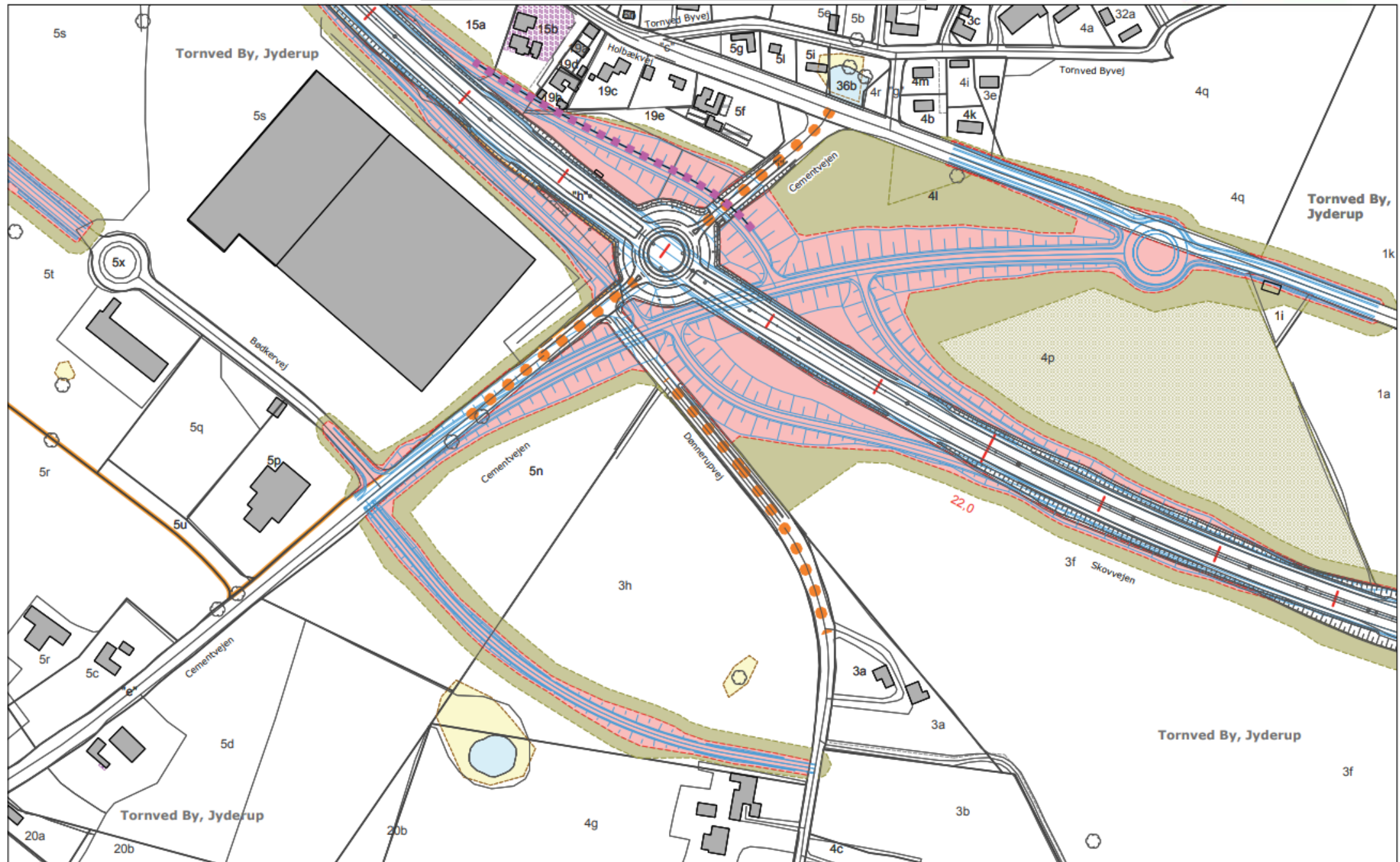



29-06-2012\A\NL-ANA-GOU\an24\mjlo - V:\Data\19302_VVM\Arealanalyse\visualisering\19302-arealanalyse-ejendomskort-4000.wor



TEMA Jyderup Ø

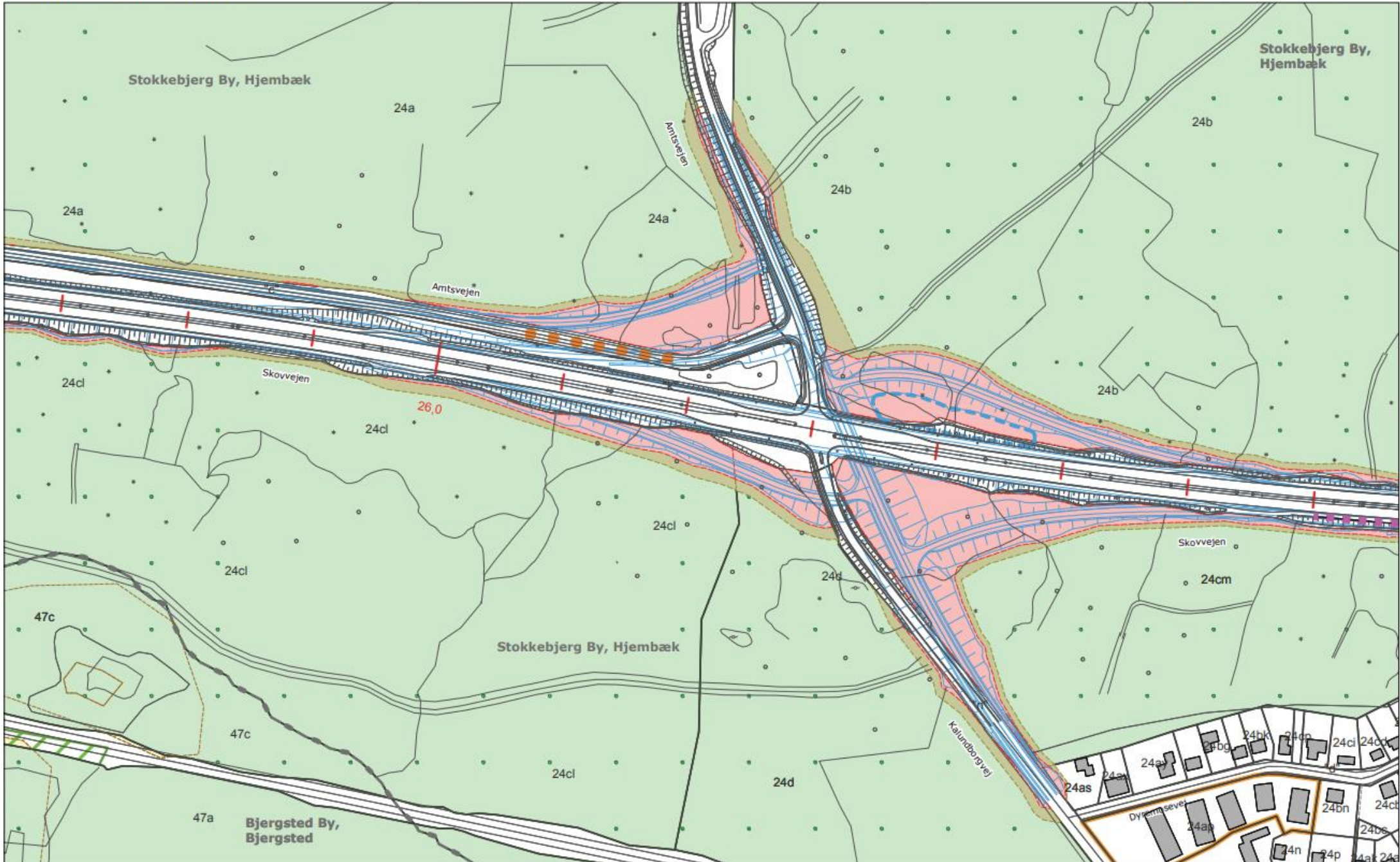
ved Frode Laursen



29-06-2012\ANL-ANA-GOL\an2-hnjo - V:\Data\119302_VVM\Arealanalyse\visualisering\E11930-arealanalyse-vejendomskort-4000.wor

TEMA Jyderup V

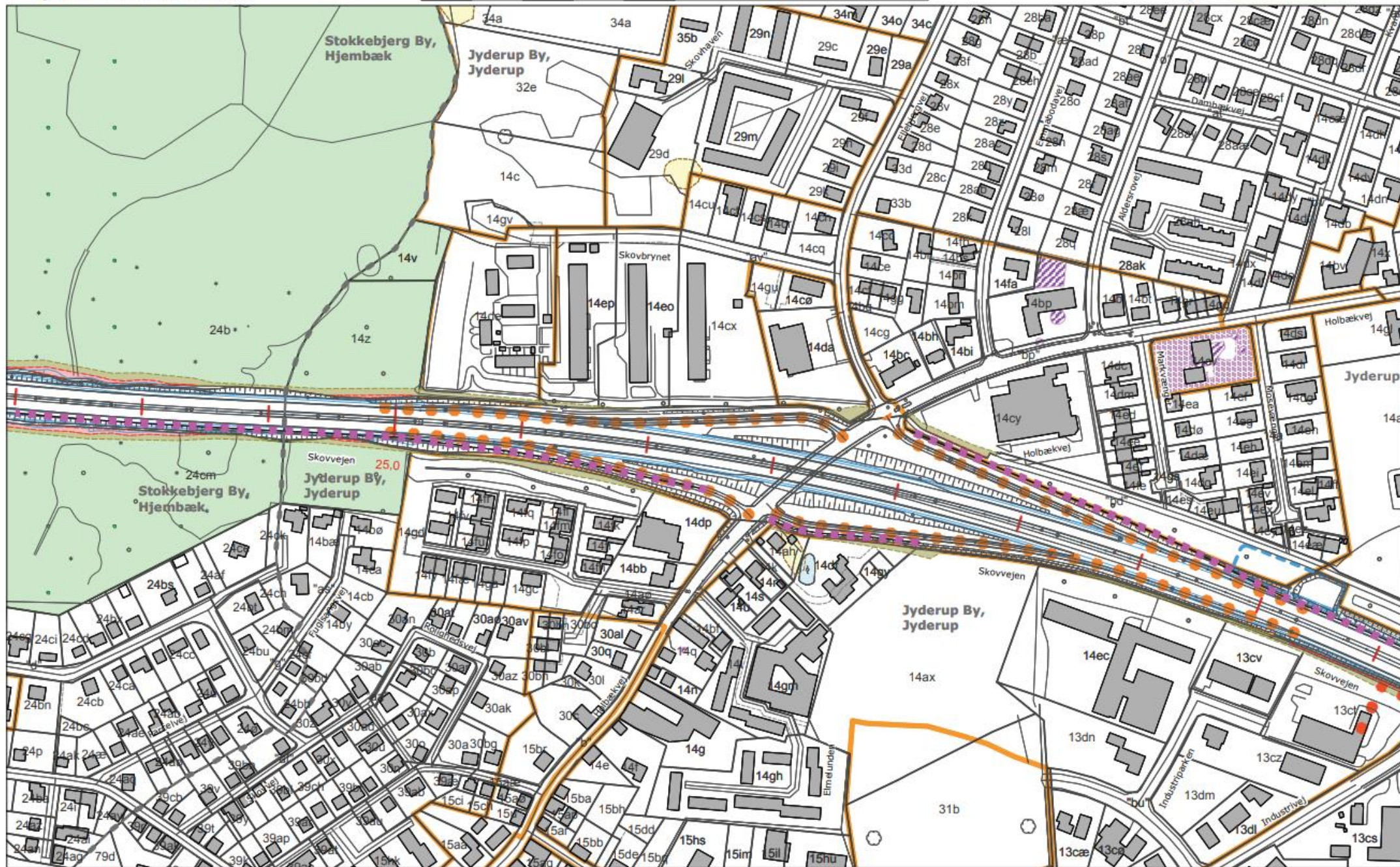
lyskrydset



29-06-2012/ANL-ANA-GOL/jan2+hmj - V:\Data\119302_VVM\Area\analyse\vis\analyse\ejendoms-kort-4000.wor

TEMA Jyderup C

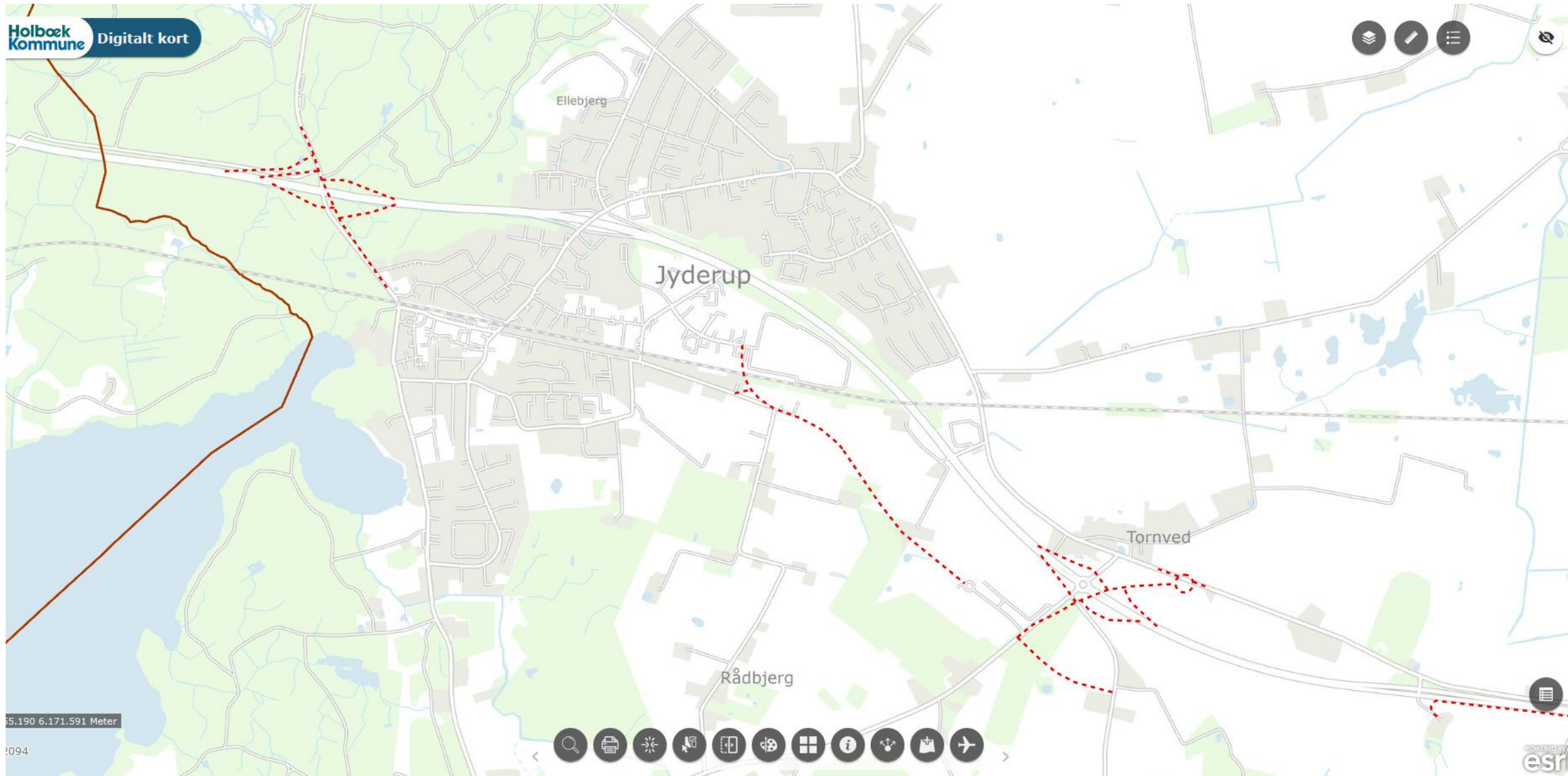
Ved Holbækvej



Tilslutningsanlæg

- Vejdirektoratets projekt, 2 tilslutningsanlæg Jyderup Ø og Jyderup V
- Alternativer
 - 3 tilslutningsanlæg (1+1+1)
 - 3 tilslutningsanlæg med flettespor (1+1+1)
 - 2½ tilslutningsanlæg med flettespor (1+½+1)
 - 2 tilslutningsanlæg med flettespor (½+½+1)
 - 2 tilslutningsanlæg Jyderup C og Jyderup Ø (0+1+1)
 - Vejdirektoratets projekt med en kommunal parallelvej (1+0+1)

2 tilslutningsanlæg vest og øst



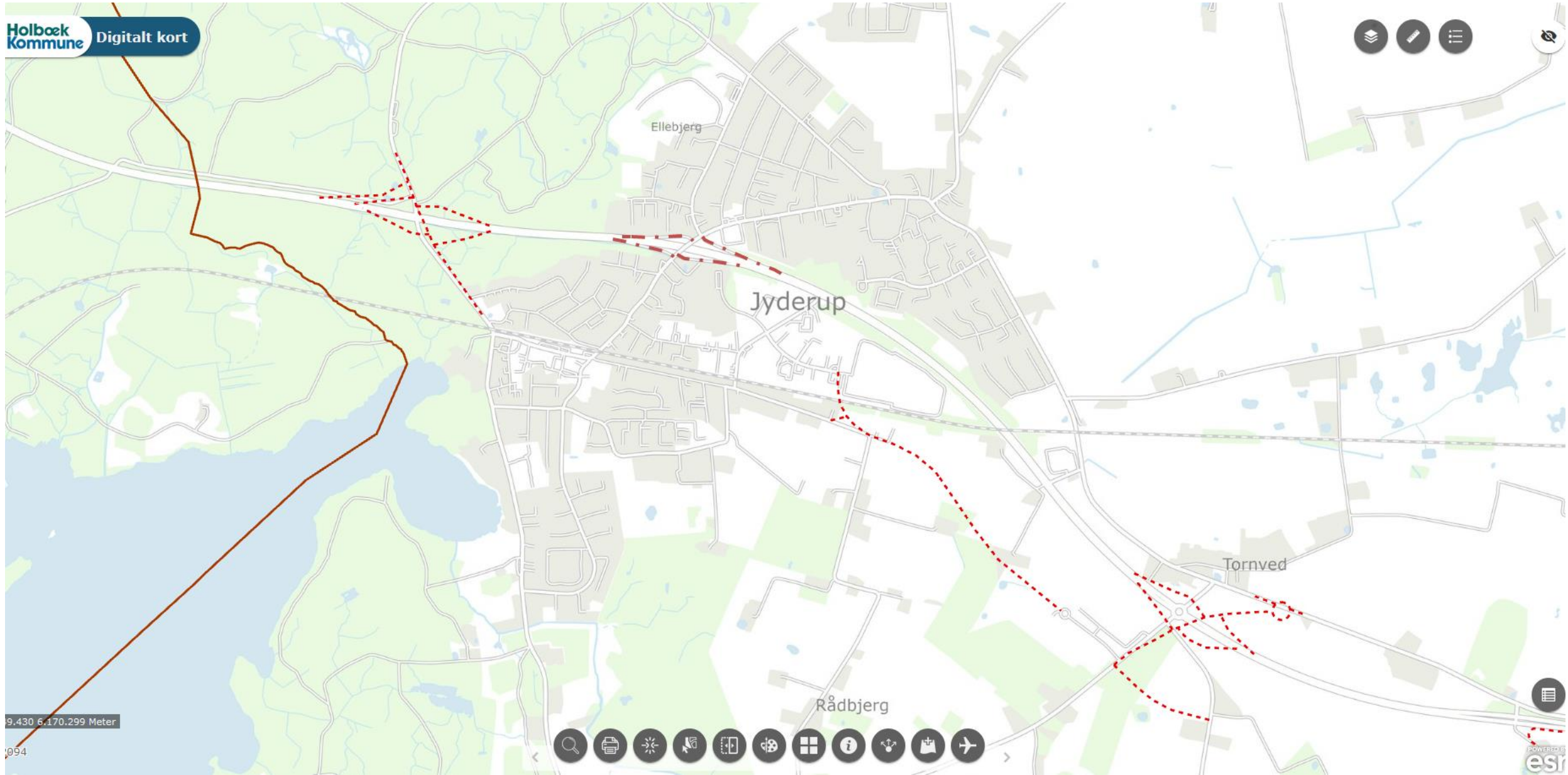
2 tilslutningsanlæg vest og øst



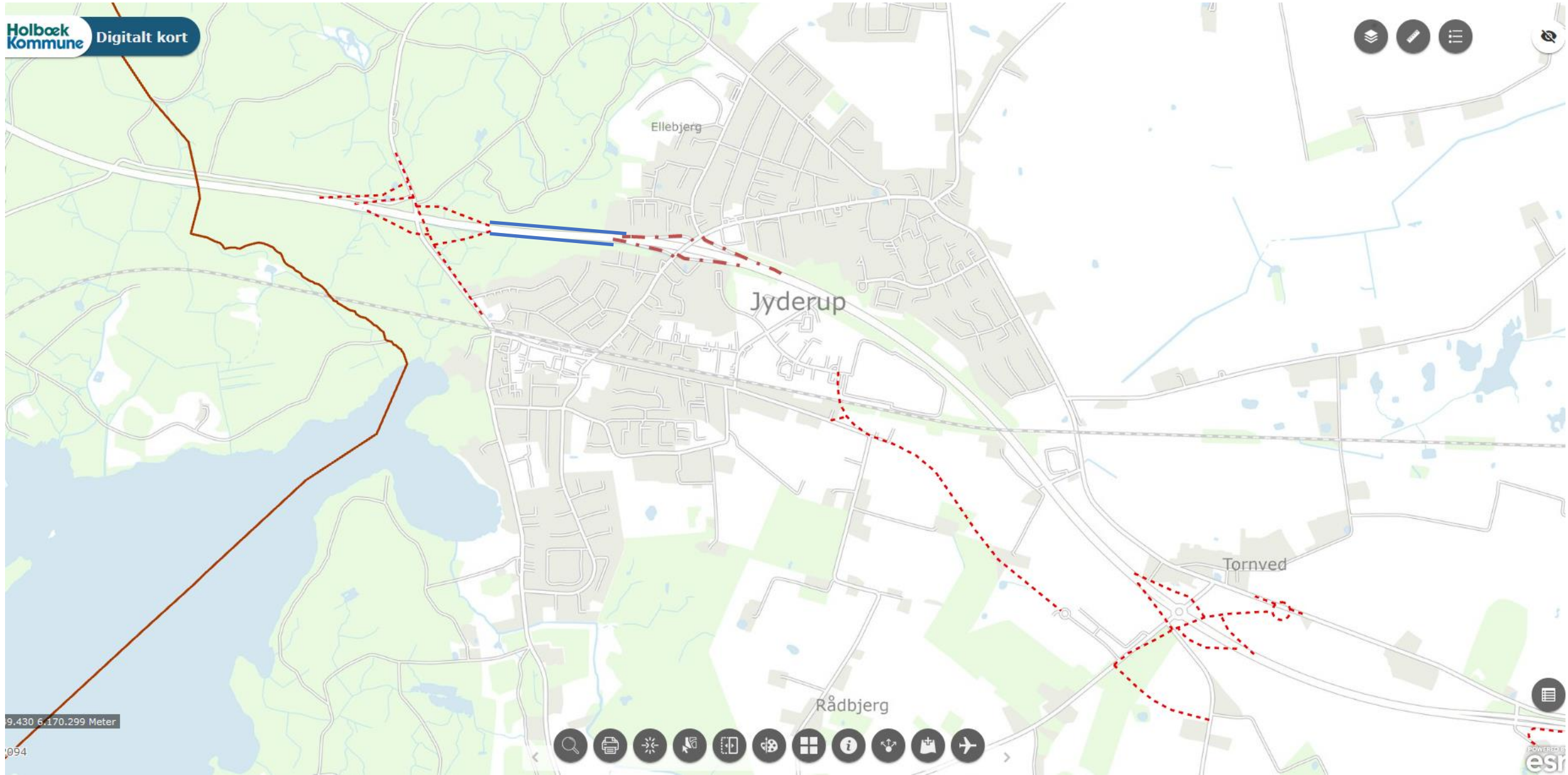
2 tilslutningsanlæg vest og øst



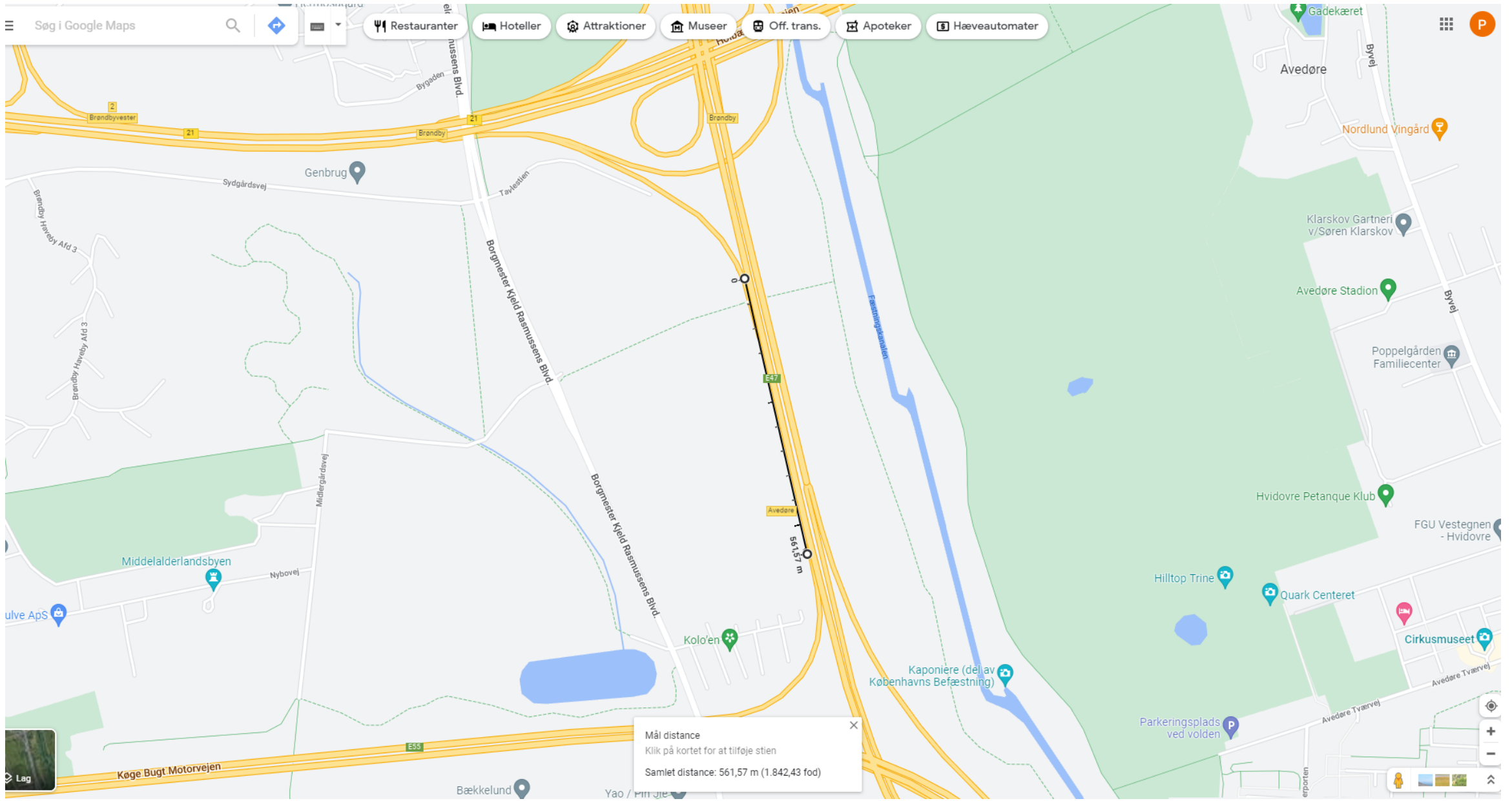
3 tilslutningsanlæg



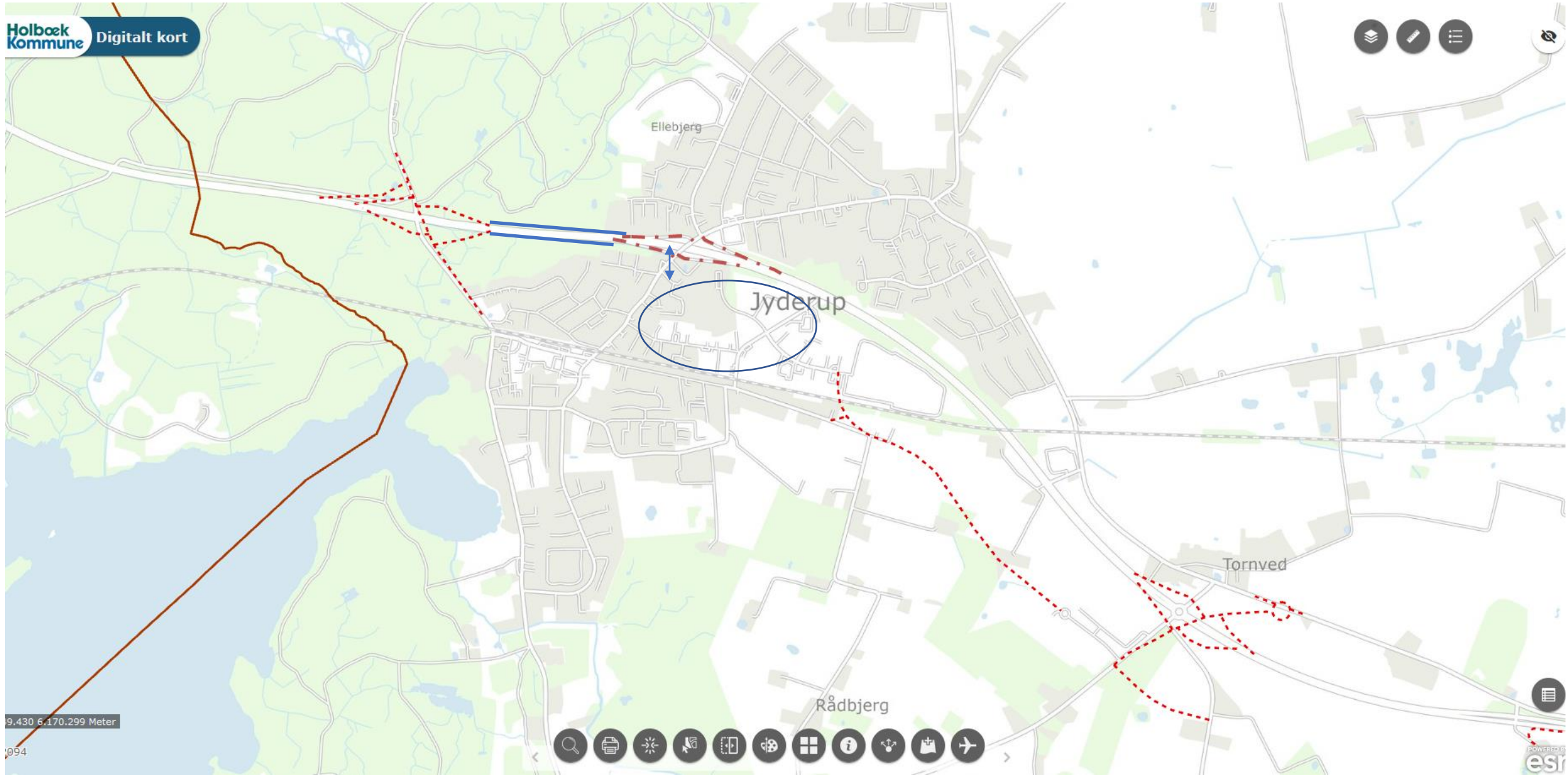
3 tilslutningsanlæg med flettespor



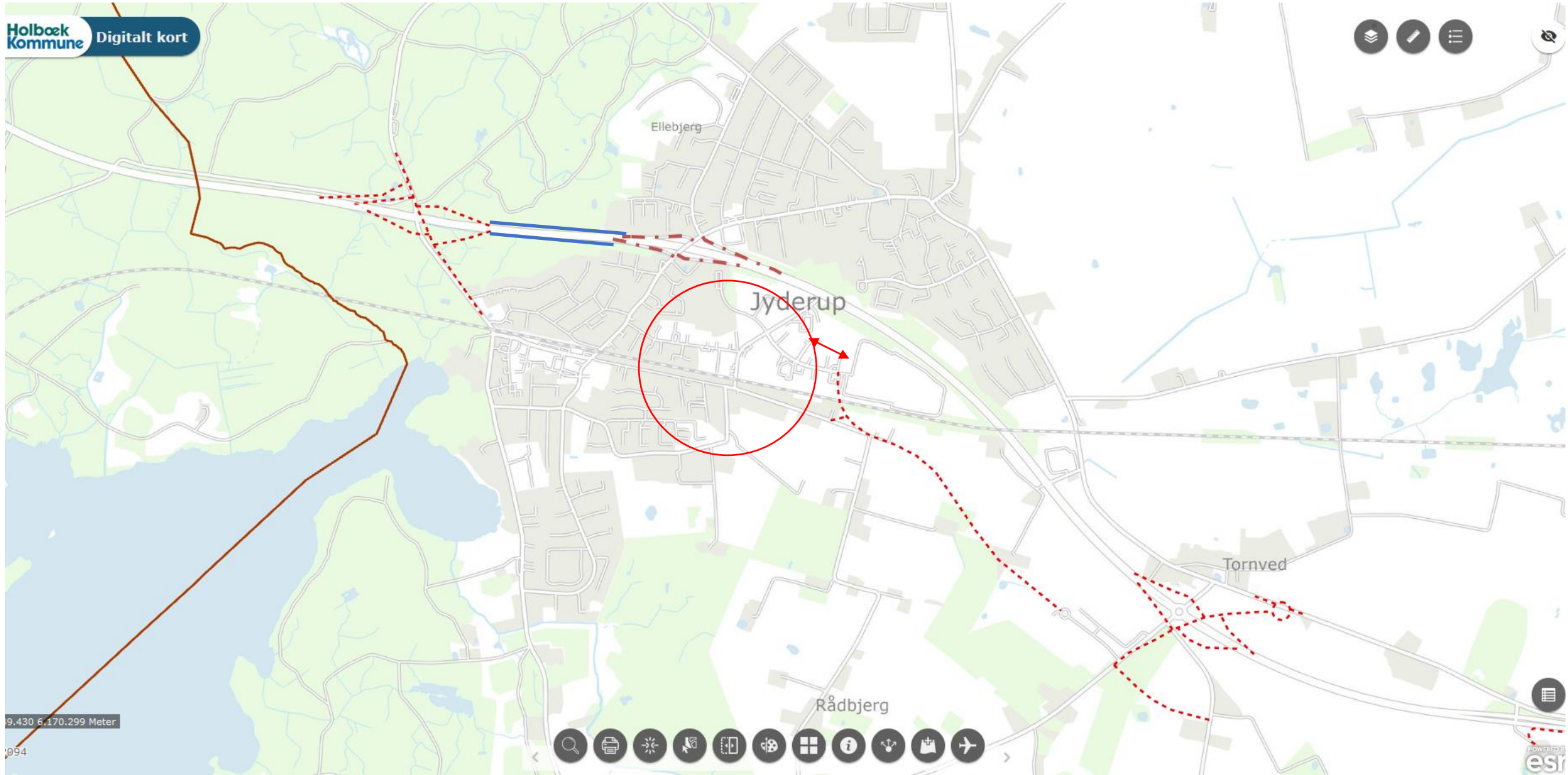
Flettespor ved Brøndby



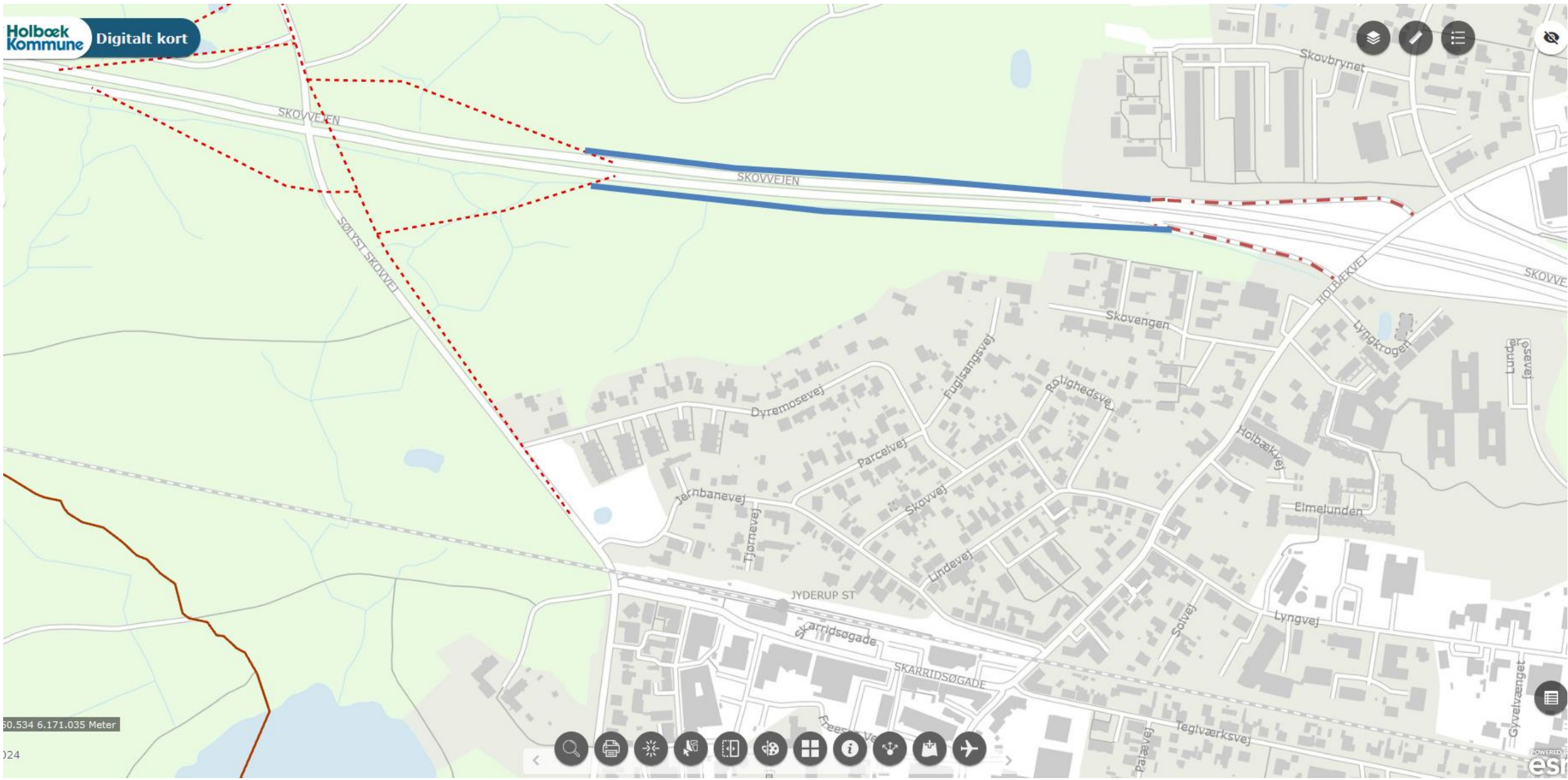
3 tilslutningsanlæg med flettespor



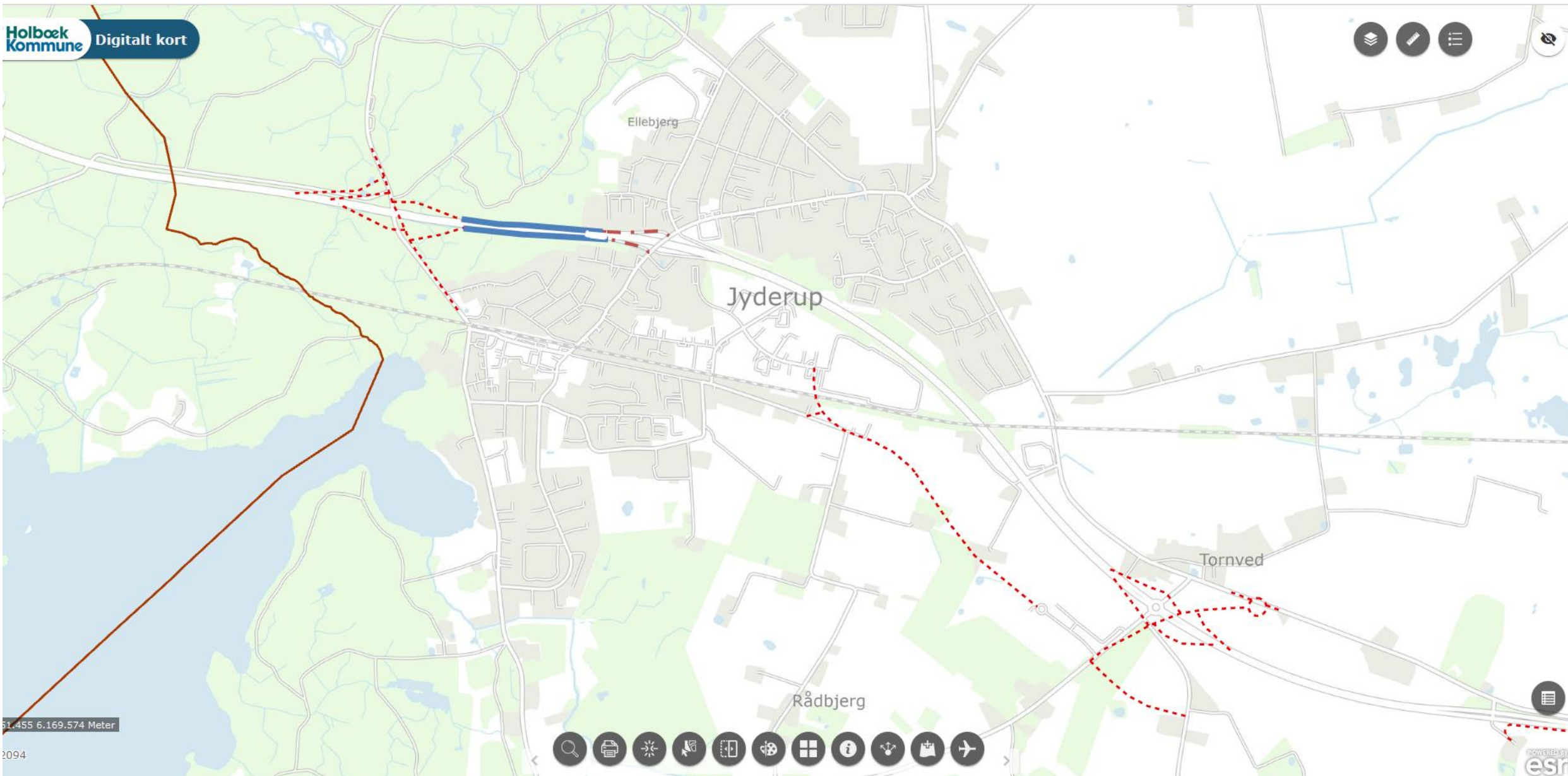
3 tilslutningsanlæg med flettespor



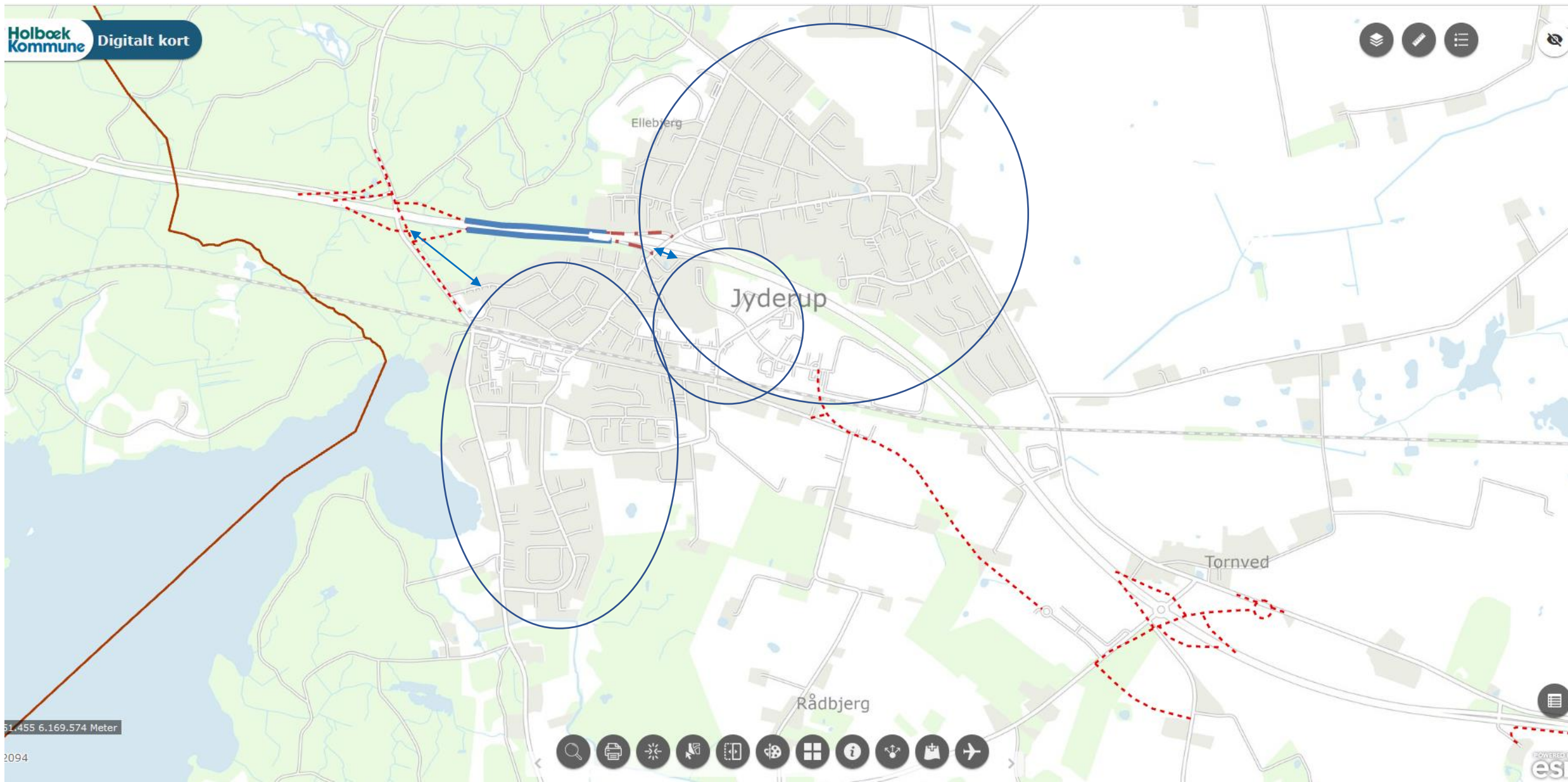
2½ anlæg med flet minus østvendte ramper (J-C)



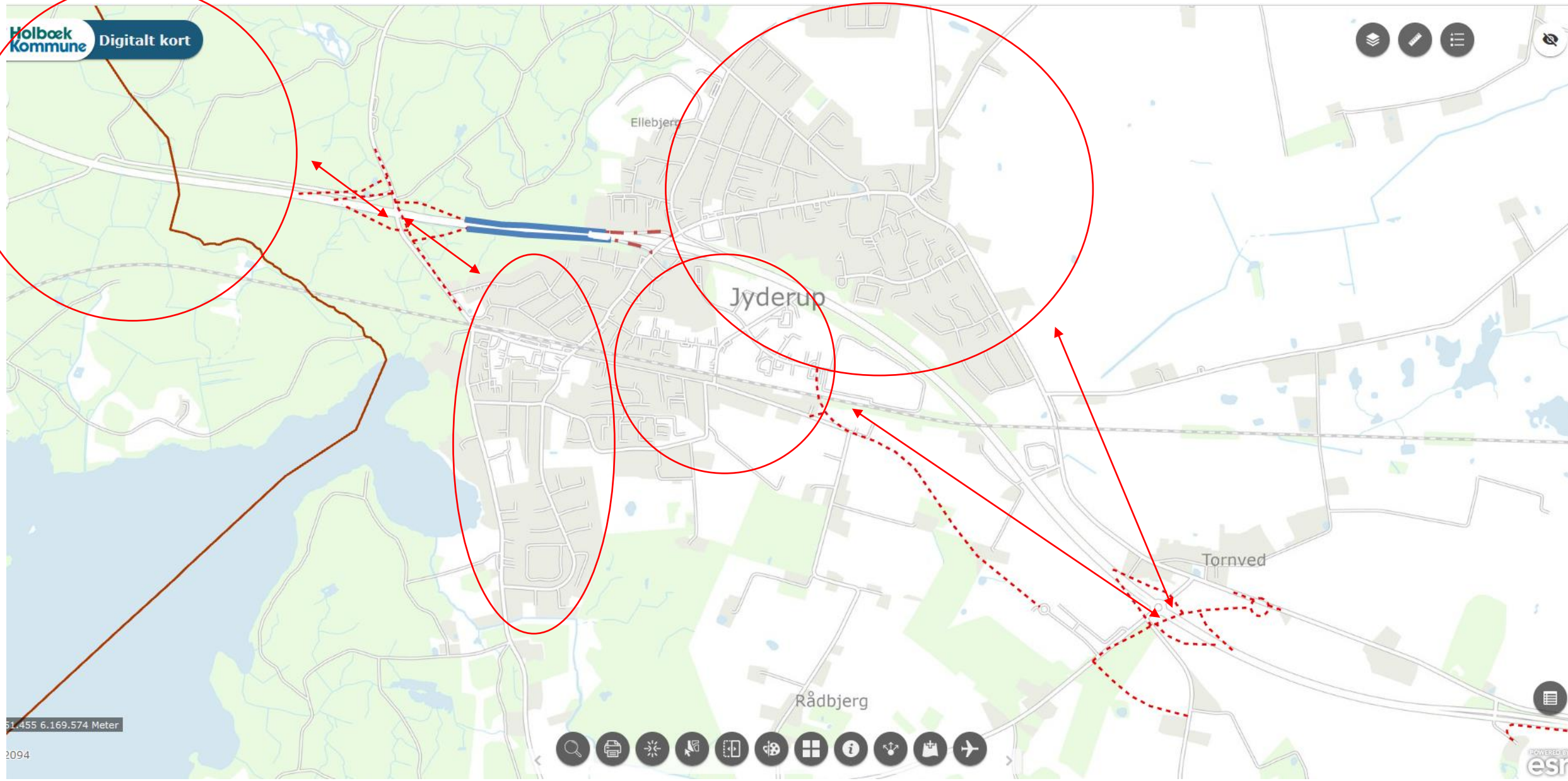
2½ anlæg med flet minus østvendte ramper (J-C)



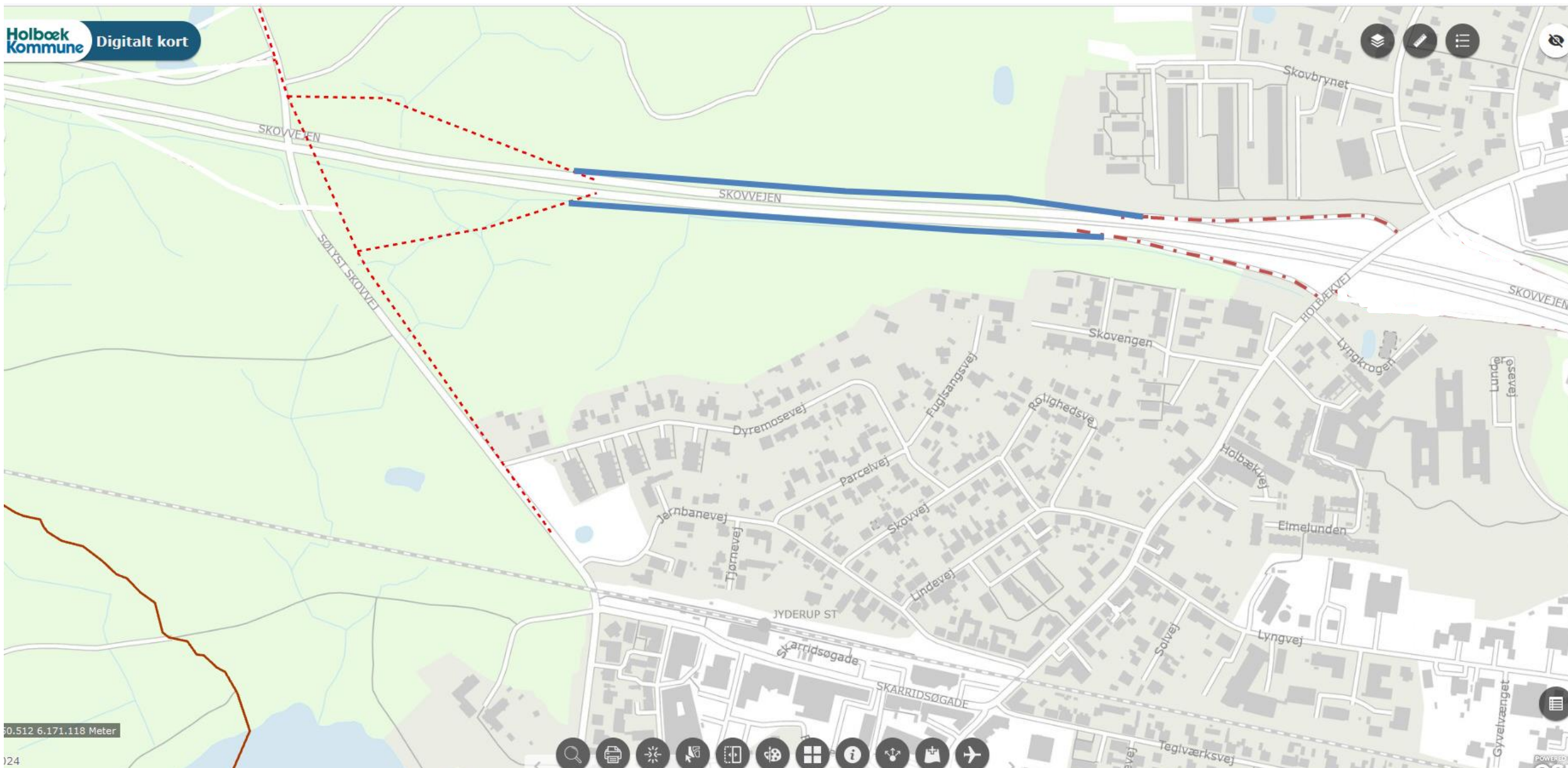
2½ anlæg med flet minus østvendte ramper (J-C)



2½ anlæg med flet minus østvendte ramper (J-C)



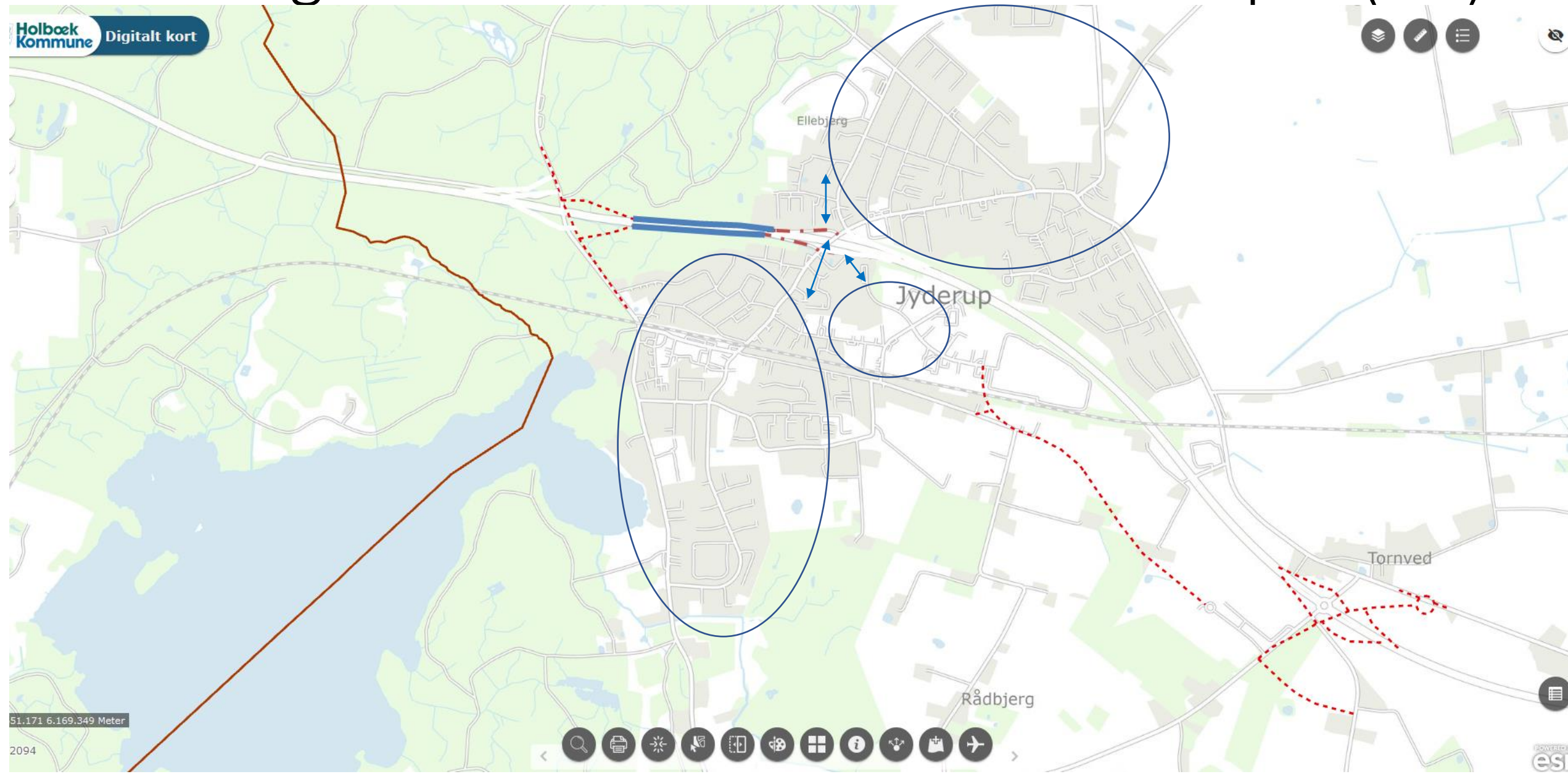
2 anlæg med flet minus vestvendte ramper (J-V)



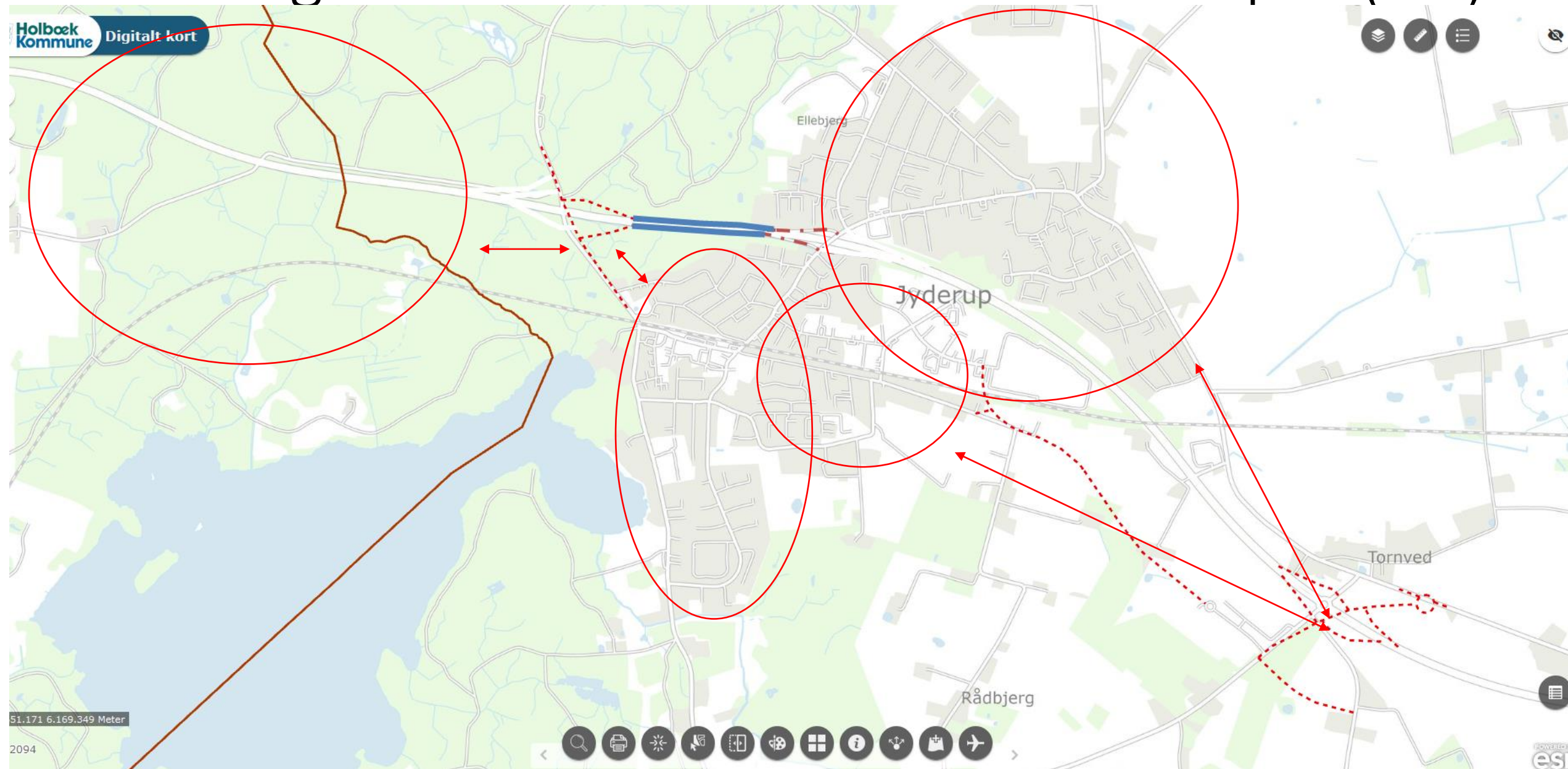
2 anlæg med flet minus vestvendte ramper (J-V)



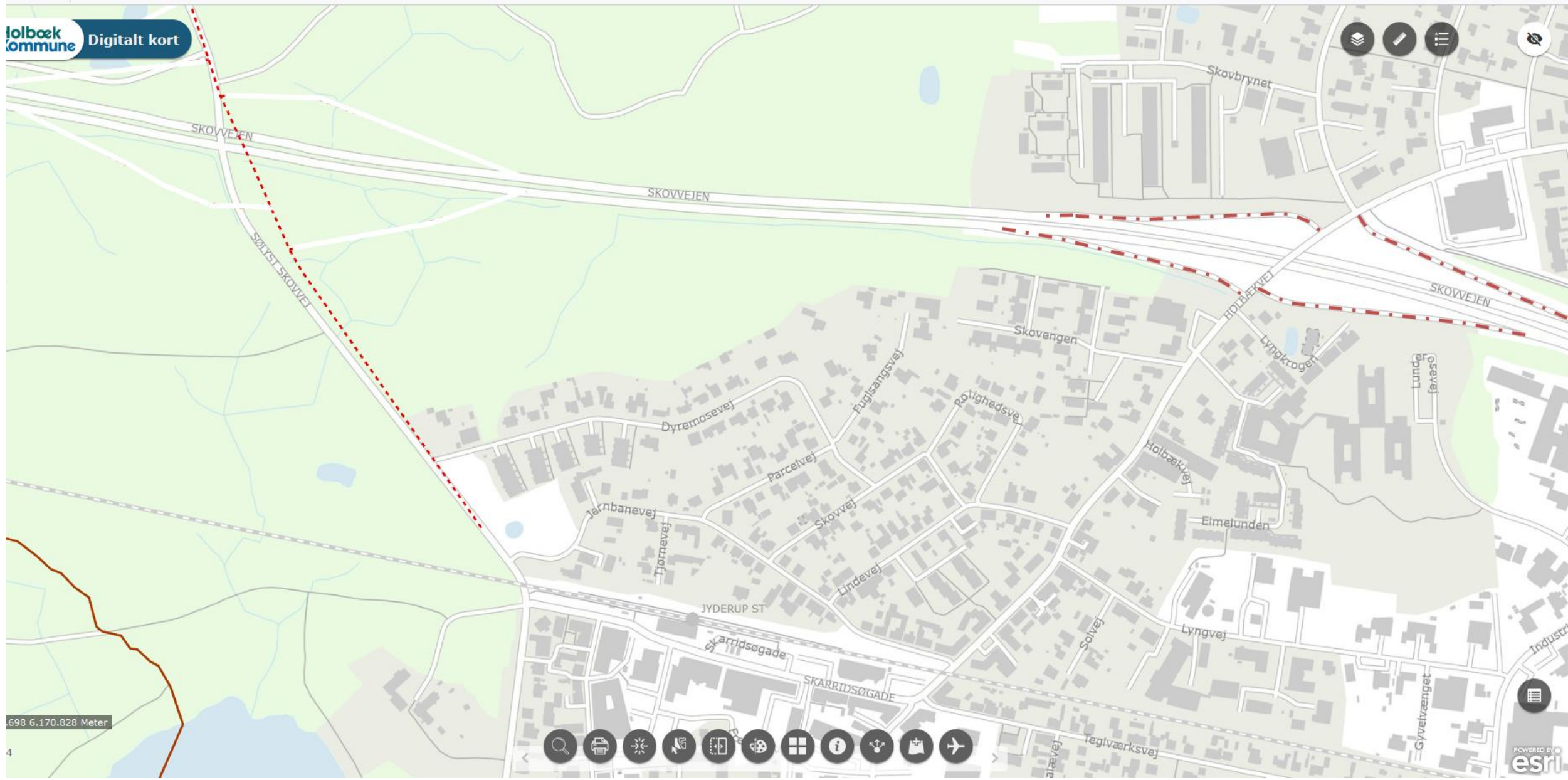
2 anlæg med flet minus vestvendte ramper (J-V)



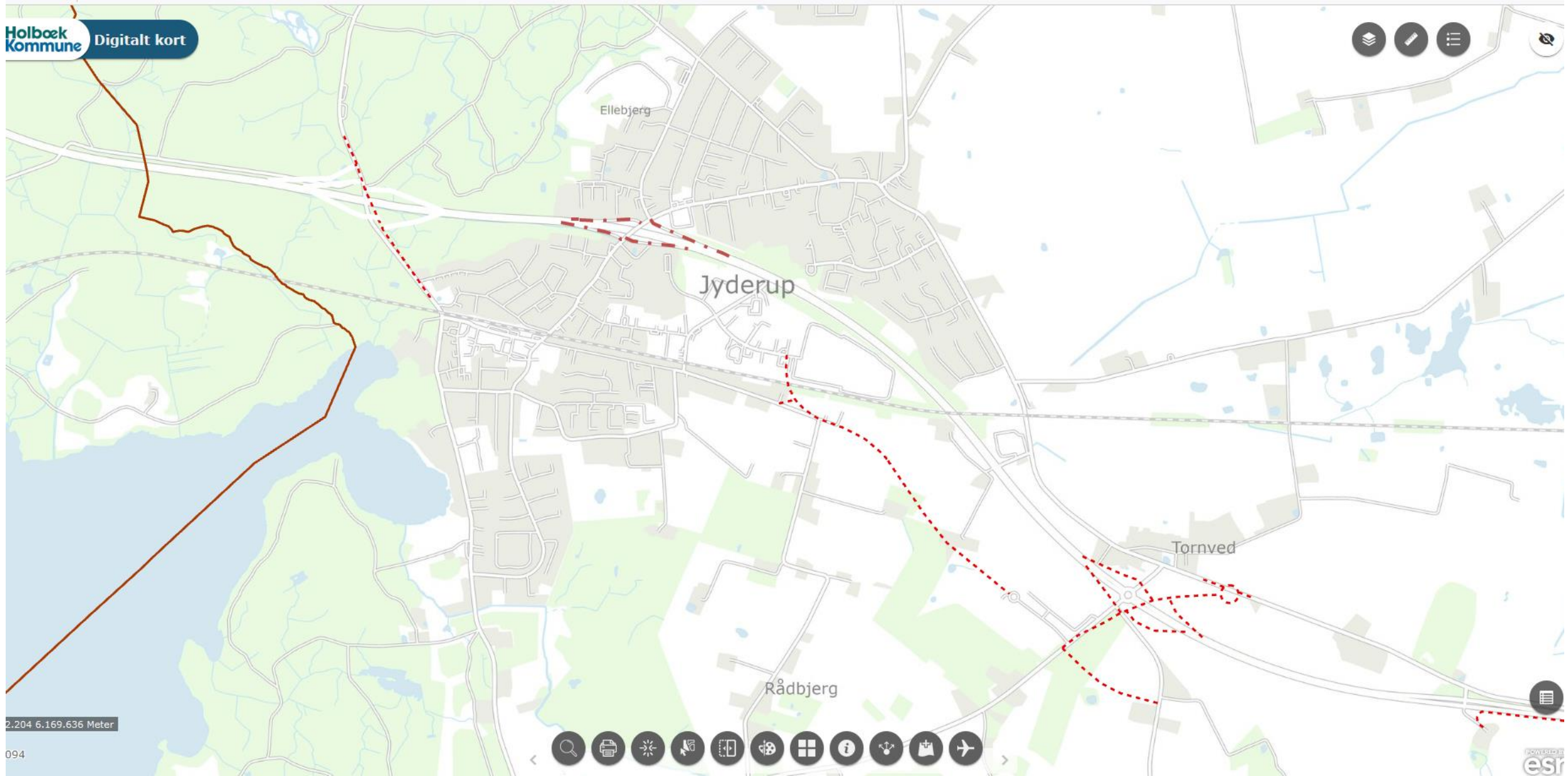
2 anlæg med flet minus vestvendte ramper (J-V)



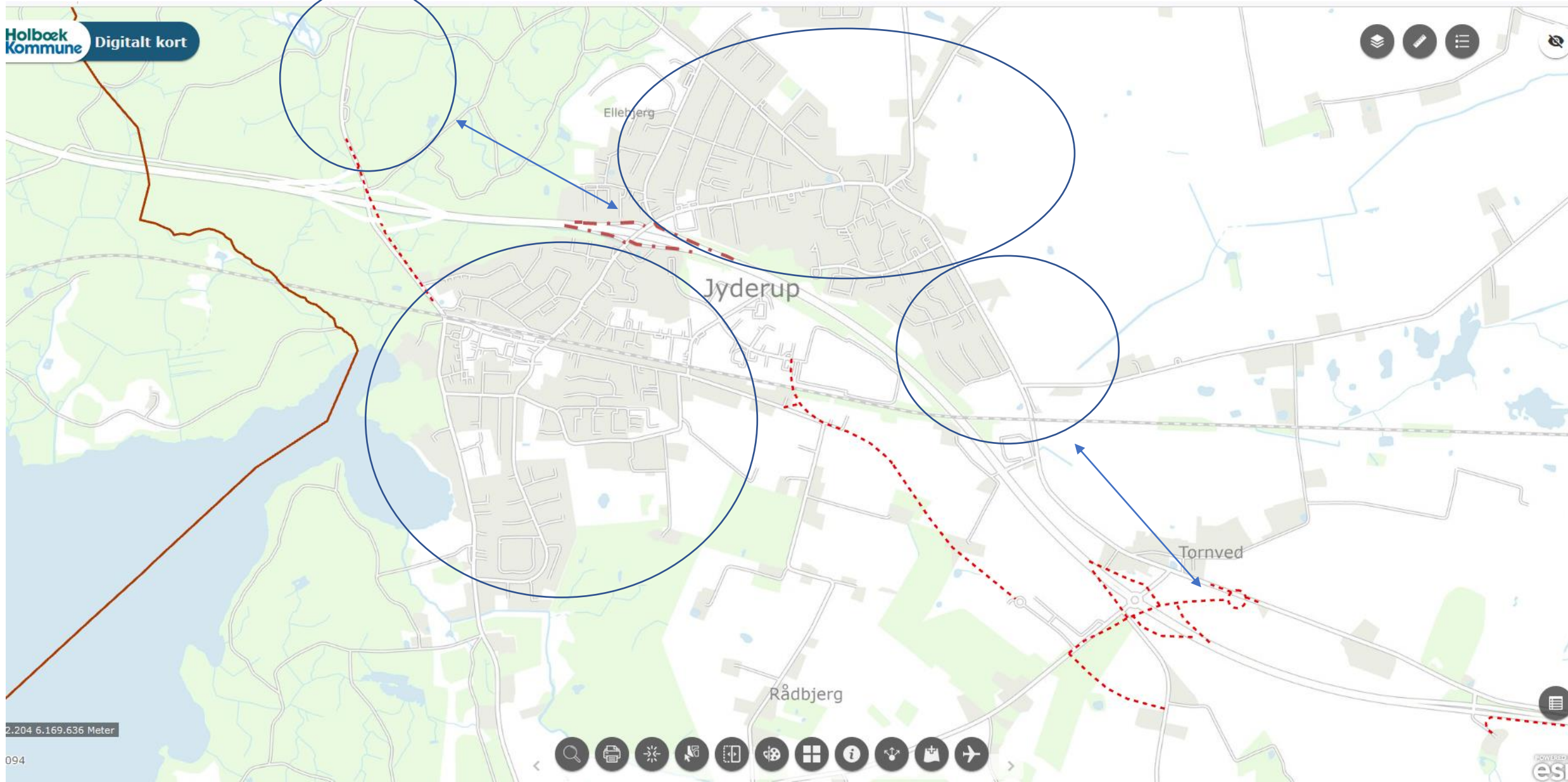
Tilslutningsanlæg bevares, ingen anlæg i vest



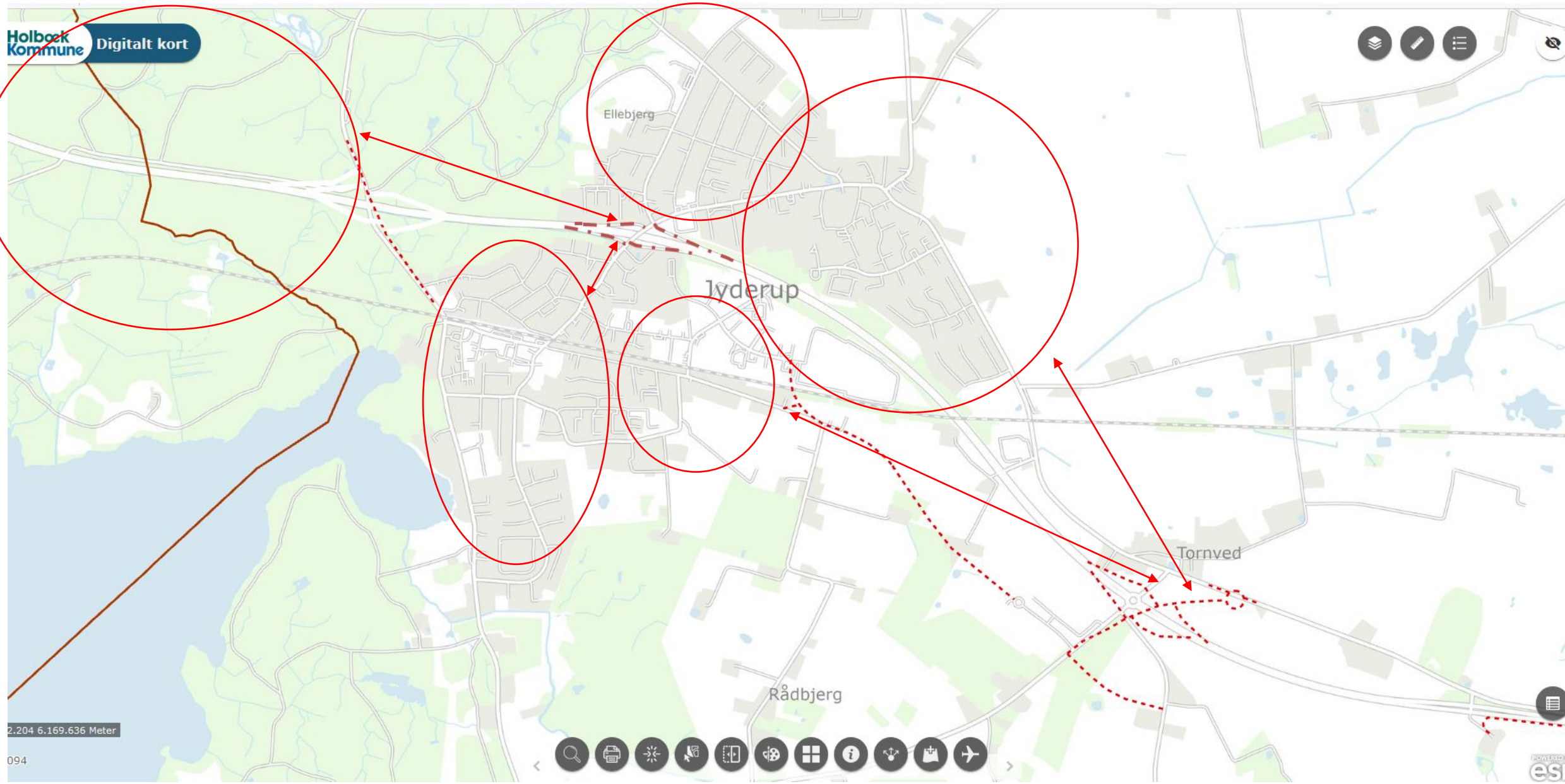
Tilslutningsanlæg bevares, ingen anlæg i vest



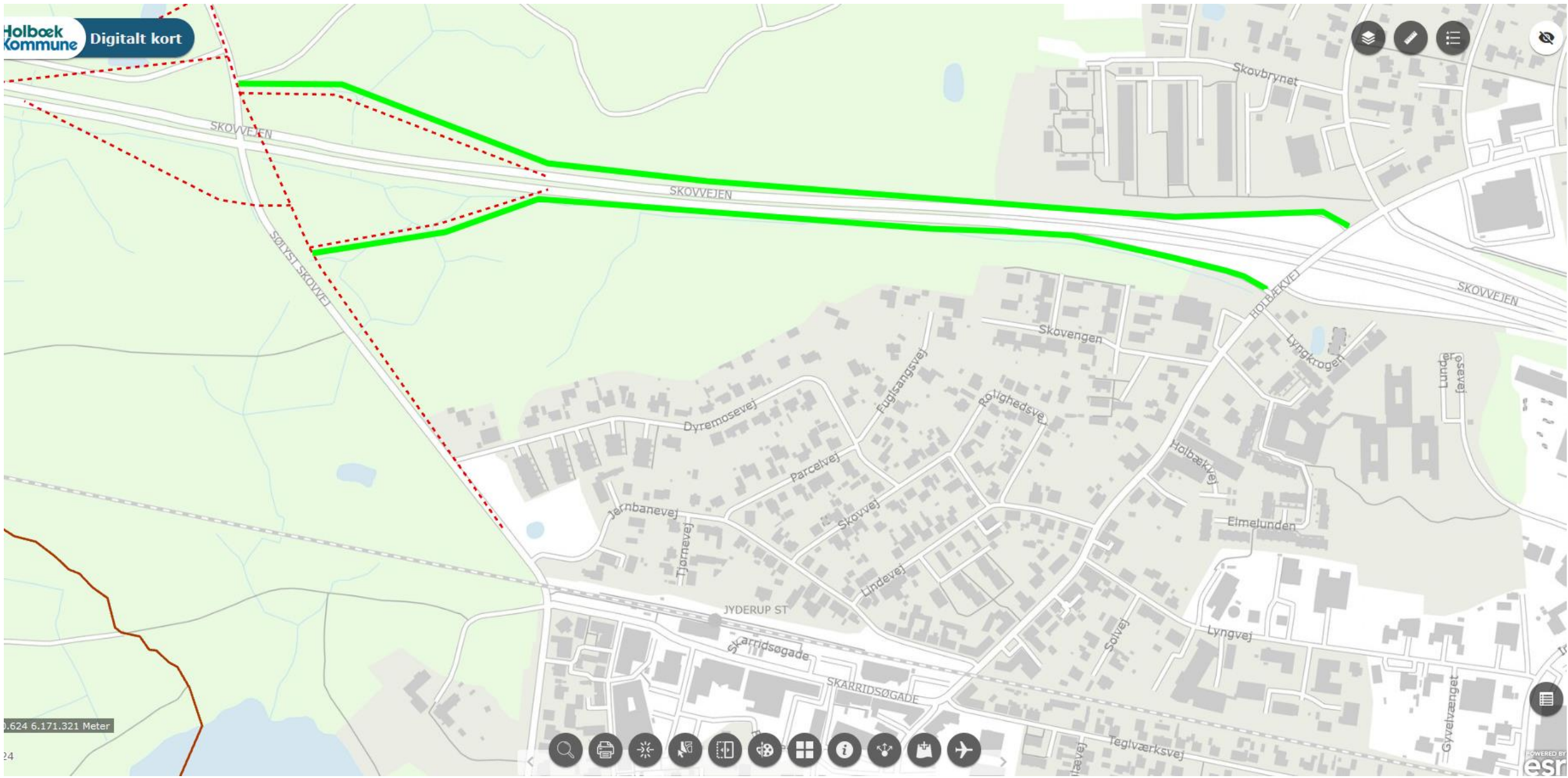
Tilslutningsanlæg bevares, ingen anlæg i vest



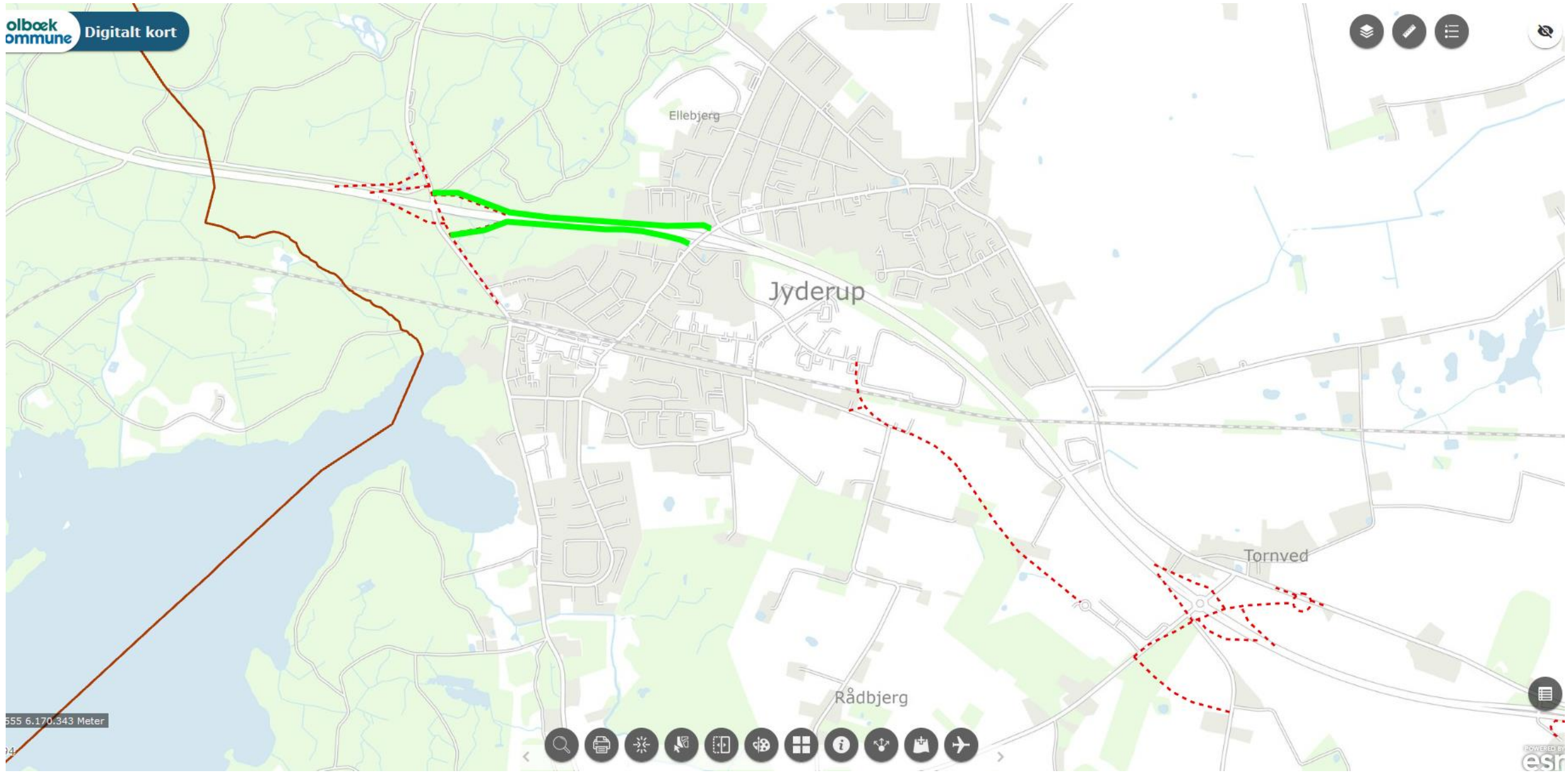
Tilslutningsanlæg bevares, ingen anlæg i vest



Kommunal parallelvej nord eller syd for motorvejen

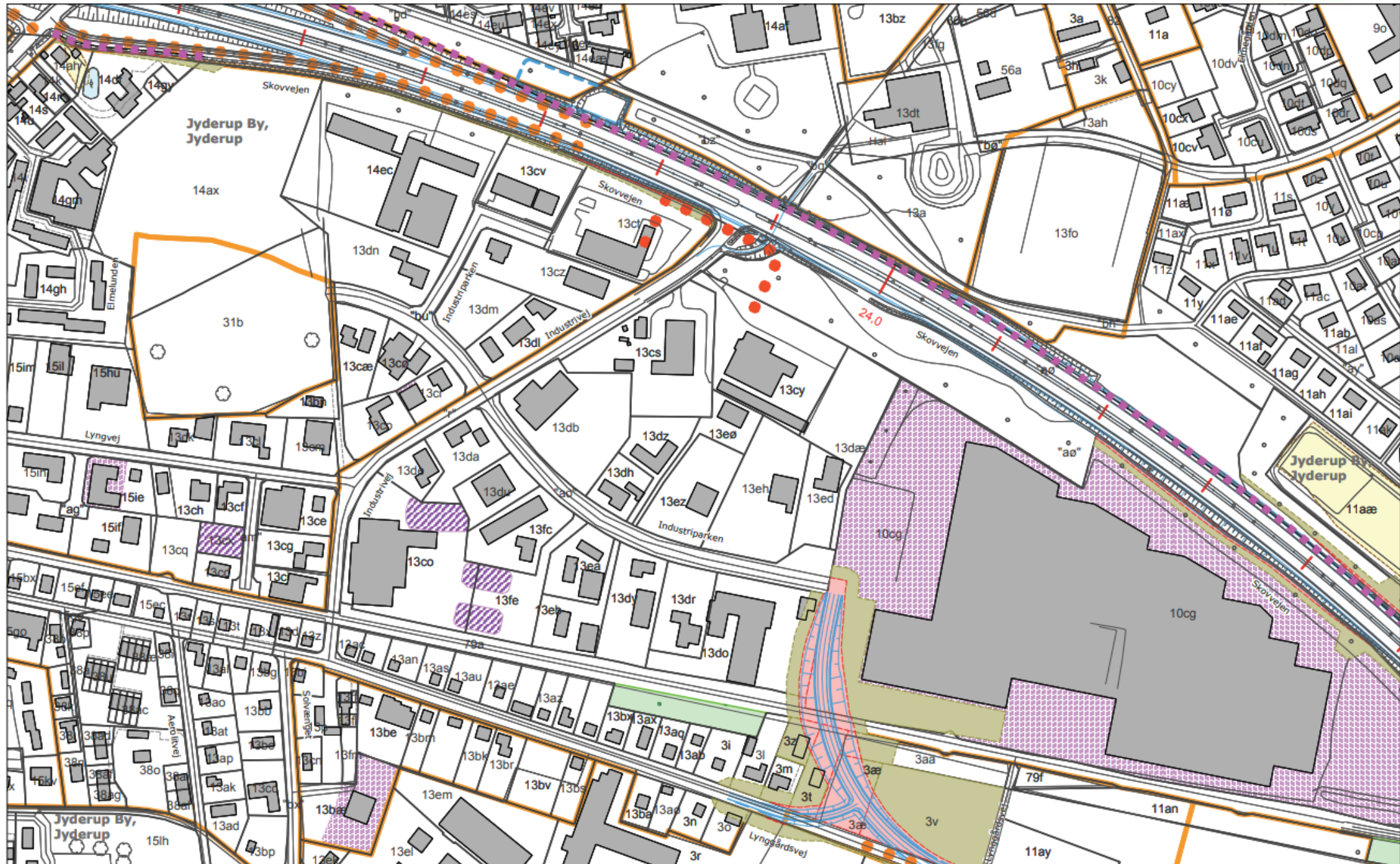


Kommunal parallelvej nord eller syd for motorvejen



TEMA

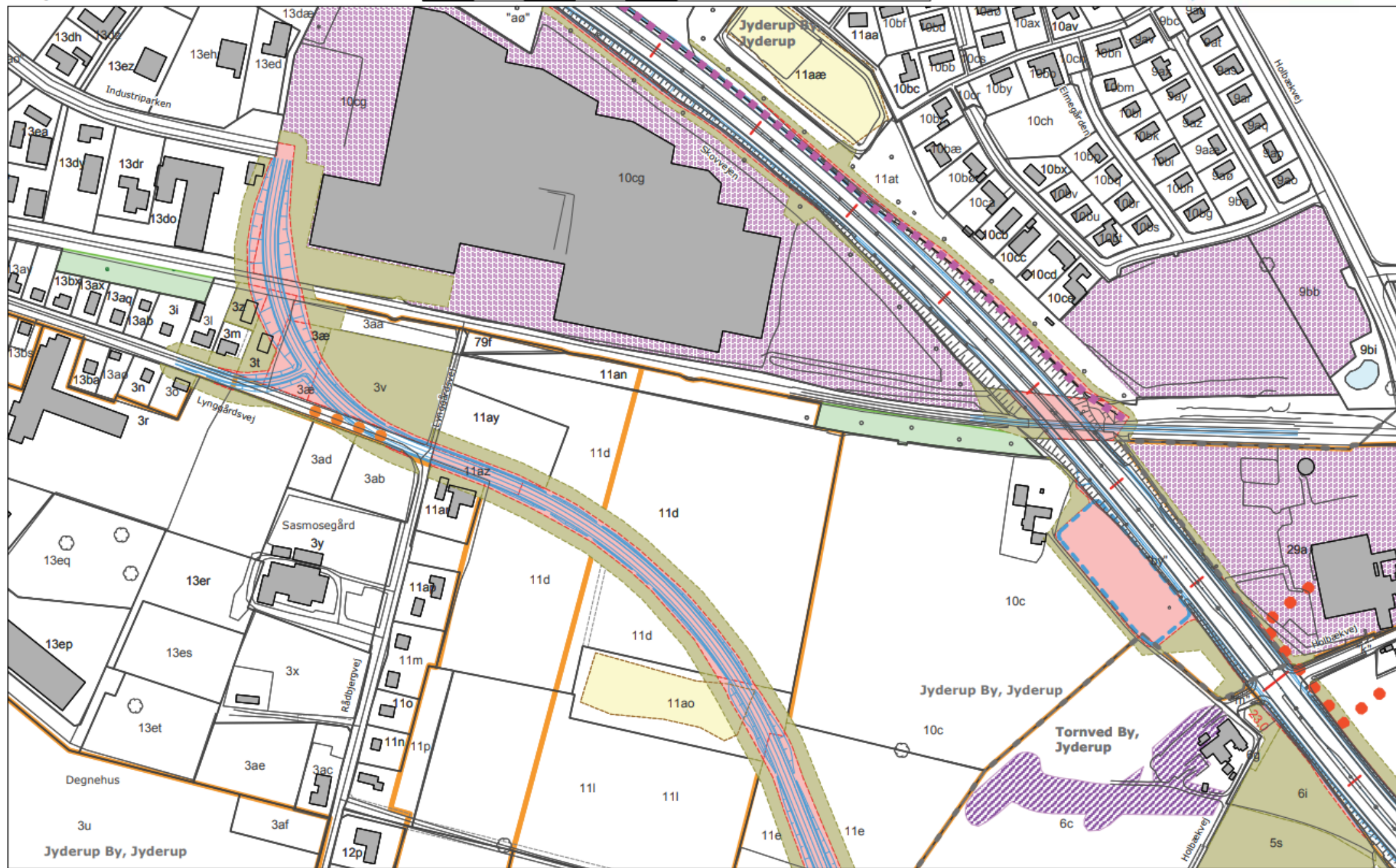
Jyderup midt



28-06-2012/ANL-ANA-GOL/jm2+hmj-p - V:\Data\1193012_VVM\Arealanalyse\avis\avisiering\E11930-arrealanalyse-egjendomskort-40000.vor

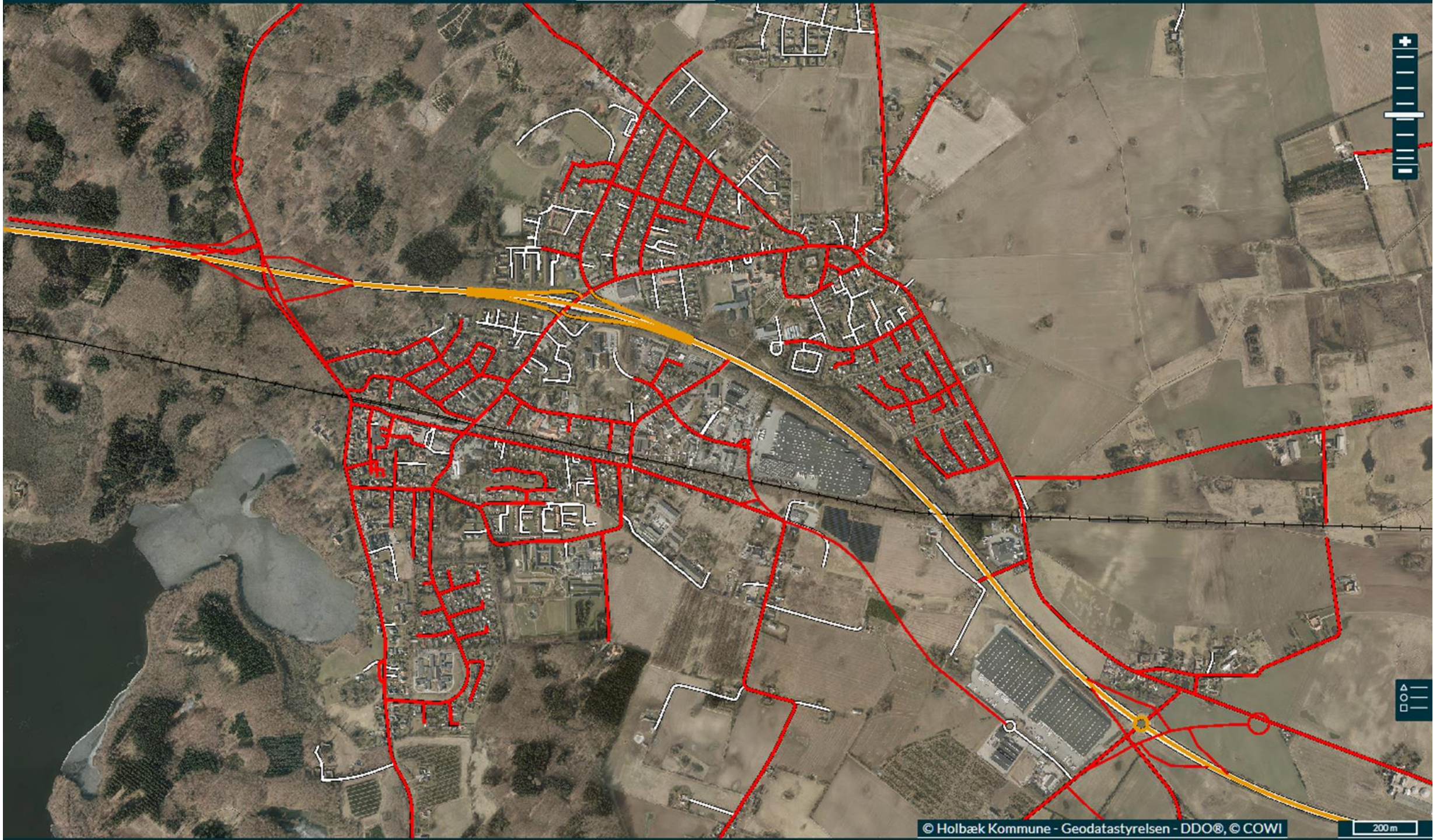
TEMA

Jyderup syd



29-06-2012\ANL-ANA-GOU\an24\mjlo - V:\Data\19302_VVM\Arealanalyse\visualisering\19302-arealanalyse-ejendomskort-4000.wor

TEMA JYDERUP



Den videre proces

- Trafikgruppen og kontaktgruppen arbejder videre med alle spørgsmål og kommentarer fra mødet i dag.
- Dialog med Vejdirektoratet via borgermøde(r), kommunens vejteknikere og skriftlige høringssvar med baggrund i dagens møde. .
- Gerne en løbende dialog med Holbæk kommune om de afledte virkninger på infrastrukturen i Jyderup.
- Afrapportering fra Vejdirektoratet til Folketinget og dermed endelig klarhed over motorvejsprojektet.
- Forstærket dialog med Holbæk kommune om Jyderups infrastruktur og trafiksaneringer via borgermøder og møder med vejteknikere.

www.jyderup.dk/
vores lokalområde/
borgerinitiativer, aktiviteter eller
projekter/
motorvej på vej