

**From:** [Holger Christensen](#)  
**To:** [Maria Hellesøe Mikkelsen](#)  
**Subject:** Naturområde ved Skarresø / Campingpladsen  
**Date:** 24. maj 2020 15:30:41

---

Til [\\_ Maria Hellesøe Mikkelsen](#) \_\_\_\_\_

I bestyrelsen for Friluftsrådets afdeling i Nordvestsjælland har vi besøgt Jyderup Camping og arealerne derude. Vi har også diskuteret de fremlagte planer for området.

Vores konklusion er følgende:

- Shelterne skal bygges, så de bedst muligt falder ind i naturen.
- Det er ok at overskride søbeskyttelseslinjen med de foreslåede 1-2 meter. Men heller ikke mere.
- Det bør overvejes at etablere insektvolde eller lign. på området, der kun beskæres en gang om året. Dette for at skabe aktivitetsmuligheder for børn såvel som et bivenligt område og større, naturvenlig mangfoldighed. Fagfolk bør detailplanlægge dette forslag og vurdere, hvordan det eventuelt skal implementeres.

I Friluftsrådet glæder vi os over, at der skabes et rekreativt område til glæde for de lokale og andre, der ønsker at nyde de fantastiske omgivelser.

Skulle der være spørgsmål til ovenstående, er du velkommen til at kontakte undertegnede på nedenstående telefonnummer.

Med venlig hilsen

Holger Christensen

Fmd. Friluftsrådet Nordvestsjælland  
Telefon 5174 2413

Åmosen den 5. juni 2020

Kære Holbæk Kommune

**Vedr: Hørringssvar til forslag til kommuneplantillæg 10 og Lokalplanforslag 11.21 for Naturområde ved Skarresø.**

Att: Maria Hellesøe Mikkelsen  
Vækst og bæredygtighed, Plan og Byg

Hørringssvar fra:  
Naturpark Åmosen  
Bakkendrupvej 28  
4480 St. Fuglede  
Mobil: +45 30 56 66 85  
[or@naturparkaamosen.dk](mailto:or@naturparkaamosen.dk)

**Hørringssvar:**

Naturpark Åmosen har med store interesse læst forslag til kommuneplantillæg og lokalplanforslag for Naturområde ved Skarresø.

Naturparken finder, at lokalplanforslaget sikre en rigtigt god ramme for den kommende udvikling på arealet som Naturparken vil arbejde for sker i tæt dialog med Jyderup by, lokale foreninger og organisationer, naboer samt Holbæk Kommune således, at det offentlige område og faciliteterne kommer flest mulige børn og voksen til gode.

Lokalplanen giver muligheder for at sikre og udvikle naturværdierne på området, og vi håber at skoler, grønne organisationer, frivillige, fonde mm. vil være med til at skabe mere og bedre natur på arealet.

Det er Naturparkens håb, at de kommende forbedrede faciliteter som naturrum, stier, bro, naturlegeplads, bålhytte samt shelters /camping således vil komme til at fungere som et støttepunkt til udeskoleaktiviteter, friluftsliv, turisme og samtidig understøtte mulighed for flere rekreative udfoldelser på området. Endeligt håber vi, at området fremadrettede vil blive brugt til større natur- og kulturevents som fx koncerter, outdoor festival, messer, temadage, sportsarrangementer mm. Destination Sjælland, Kultur og Fritid, Museum Vestsjælland, Holbæk Bibliotek mm. vil være naturlige samarbejdspartner til at hjælpe med markedsføring, konceptudvikling og events afvikling.

Det er Naturparkens ønske, at et kommende naturrum, vil danne en smuk og funktionel ramme for den kommende udvikling, og at "huset" bliver et omdrejningspunkt og kraftcenter for natur og kulturaktiviteter på Vestsjælland som årligt kan tiltrække ca. 50.000 besøgende. Vi håber, i

samarbejde med Jyderup by mm. at der kan skabes et stærkt lokalt brugerråd, som kan være med til at støtte op om og give inspiration til stedets udvikling.

Naturparken vil de kommende år forsøge at udvikle ”Porten til Naturpark Åmosen”, dels gennem målrettede fondsansøgninger for området og dels gennem at arealet indtænkes i Naturpark Åmosen øvrige kommende projekter. Et evt. kommunalt driftstilskud vil primært blive brugt til afholdelse af driftsudgifter som vedligehold af grønne områder, veje og stier, skatter og afgifter mm. da fonde ikke støtter driften.

Med venlig hilsen

Naturpark Åmosen

Ole Rasmussen  
Sekretariatschef

**From:** [Michael Arthur Madsen](#)  
**To:** [Kultur og fritid](#)  
**Cc:** [Maria Hellesøe Mikkelsen](#)  
**Subject:** Høringssvar Holbæk Kommune til lokalplansforslag nr. 11.21 (Naturområde ved Skarresø).  
**Date:** 12. juni 2020 11:30:34  
**Attachments:** [image003.png](#)  
[SPRHOL108V020052615350.pdf](#)  
[Signaturbevis.txt](#)

---

*Til Holbæk Kommune, Kultur og Fritid.*

Jyderup Løbe- og Motionsklub (JLMK) ønsker hermed at afgive høringssvar til Kommunens lokalplansforslag nr. 11.21 (Naturområde ved Skarresø).

JLMK har benyttet området i snart 20 år og har siden 2007 haft en ombygget pavillon som klubhus på området. Klubhuset er isoleret og med indlagt el, vand og varme. Kopi af byggetilladelse og landzonetilladelse vedlægges.

JLMK har derudover haft adgang til toiletfaciliteterne i den nu nedlagte campingbygning.

Udgifterne til pavillon og indretning af denne udgjorde i alt ca. 46.000 kr. i 2007. Arbejdet blev udført af klubbens medlemmer. Regnskabsmæssigt er klubhuset i regnskab for 2019 nedskrevet til ca. 21.000 kr.

### **Det fremgår ikke af forslaget hvorvidt JLMK fortsat kan have klubhuset til rådighed på området.**

Klubhuset benyttes af medlemmerne på vores træningsdage onsdag og søndag, til forskellig mødeaktivitet samt til opbevaring af div. udstyr.

I tilknytning til Klubhuset har vi de sidste 3-4 år haft en opbevaringscontainer stående til forskellige rekvisitter og udstyr som vi bla. bruger til vores årlige motionsarrangement 2. pinsedag.

Udstyret havde vi tidligere stående i campingpladsens bygninger, men det blev udsat for hærværk ifbm. at campingpladsen lukkede.

JLMK er en motionsklub som lægger vægt på det sociale element. Vi har i dag ca. 170 medlemmer fra Jyderup og omegn.

Et vigtigt element i klubbens fortsatte eksistens er, at medlemmer før og efter træning kan samles og have mulighed for socialt samvær. Herudover afholder vi årligt 5-7 arrangementer i klubhuset, hvor vi er samlet 40-50 personer til fælles hygge med forplejning af forskellig slags (motionsfrokost, klubmesterskab, nytårskur mv.). Klubbens fyrtårn – det årlige Motion Skarresø 2. pinsedag – med deltagelse af 300-450 motionister afholdes ligeledes på området og med brug af klubhus, de tidligere bad- og toiletfaciliteter ved campingpladsen samt brug af el-standerne på campingområdet til startområdets tidtagning, computer til løbsledelsen, højtaler og samt til salgsboder.

Såfremt vi ikke kan bibeholde klubhuset på området ønsker vi, at kommunen anviser os lokaler så vi kan bibeholde vores aktiviteter tæt på skoven og have vores rekvisitter og udstyr stående. Dvs. et sted med køkken- og toiletfaciliteter samt depotplads, hvor vi kan være før og efter træning og til afholdes af vores fællesarrangementer. Det har stor betydning for vores medlemmer og for klubbens fremtid.

JLMK indgår gerne i en dialog med kommunen om klubbens fremtid på området.

På bestyrelsens vegne  
Michael Madsen  
Mobil 22671112  
Mail [mamd@regionsjaelland.dk](mailto:mamd@regionsjaelland.dk)



---

**Fra:** Anne Schou <anne4450@yahoo.com>

**Sendt:** 19. juni 2020 09:08

**Til:** Plan <plan@holb.dk>

**Emne:** Høringssvar til lokalplan 11.21

Tak for et aktivt borgermøde d. 18/6-2020.

Ligesom jeg skrev efter formødet i efteråret, ville jeg ønske at de der arbejder med området brugte mere tid på stedet, for det virkede stadig som om I ikke helt vidste så meget om pladsen. Det virker ikke så professionelt når man skal præsentere et projekt og man kigger på en tegning hele tiden, læser op fra papir og siger øh mange gange.

Og rettelse af fakta.

I sagde at campingpladsen lukkede i 2015. Det passer ikke. Den kørte frem til 2017. Der var det højskolen der stor for den og der blev holdt Skarresø festival med musik under halvtaget og vi var en del campingvogne på pladsen.

Men nu til mine indsigelser.

1. Jeg er imod byggefelt A2.

Det ligger lige i udsigts linjen og holder I fast i den, modsiger I Jer selv i forhold til hovedbygningen.

Børnene kan sagtens gå den korte afstand over til hoved huset, når de har været på broen.

Skal der være ekstra shelter må disse placeres ovre ved byggefelt C2 eller et andet sted i delområde C.

Og hvis I overhører vore anke med byggefelt A2, (hvilket jeg ikke håber), skal der i hvert fald sikres at det ikke bliver shelter i flere etager, men at de bliver så lave som muligt.

2. Vedr. toilet og bade faciliteter, skal der inden det hele går i gang, lægges planer om flere.

To stk. af hver er alt for lidt til at rumme campingplads, turist besøgende, skole- og børnehave grupper, løbeklub, sejlere, fiskere, hundetræning, vores alm. træning (gymnastikforening og fitness hold), m.fl. på én gang og mange af dem vil være der på samme tid. Det skal mindst fordobles.

3. Også depot pladsen skal overvejes om der skal flere m2 til, i forhold til hvor mange brugere der er af pladsen.

4. Kunne man flytte rundt på depot/køkken rummet og garderobe/teknik siden? Sådan at man får større udsyn til sø end til mose. Det tror jeg vil være mere at foretrække både for os lokale og for turister.

5. Jeg har også min bekymring om vedligeholdelse af selve bygningen inden under stenfacaden. Hvor længe holder den? hvilke materialer er den bygget af? osv. men det håber jeg at I finder kompetente byggesagkyndige til at finde ud af.

Og sidst men ikke mindst, håber jeg at der kommer en overkommelig tidramme på for hvornår faciliteterne står klar til indtagelse.

F.eks. skal løbeklubben ikke stå uden tag over hovedet i flere år. Det vil ikke være acceptabelt.

Jeg håber på en fantastisk løsning for vores skønne område og for de mange brugere der kommer til at bruge de nye faciliteter.

Med venlig hilsen

Anne Schou

Slagelsevej 59

4450 Jyderup

Tlf. 60 91 38 02

Holbæk Kommune  
Kanalstræde 2  
4300 Holbæk

25. juni 2020  
Sag nr.: 2020-9085  
/SheRas

Sendt via sikker post

## Til Holbæk Kommune

I forbindelse med at Holbæk Kommune har sendt kommuneplantillæg nr. 10 og lokalplan nr. 11.21 i offentlig høring, er Erhvervsstyrelsen blevet opmærksom på, at I udlægger et areal, som skal give mulighed for etablering af campingplads samt udlejning af shelters i Naturpark Åmosen.

Erhvervsstyrelsen vil som ansvarlig ressortmyndighed for sommerhusloven henlede opmærksomheden på sommerhuslovens<sup>1</sup> regler, særligt med henblik på de muligheder, som lokalplanen giver i forhold til etablering og udlejning af shelters inden for lokalplanens delområde A2, C1 og C2. Nedenfor følger en kort beskrivelse af hhv. campingreglementets og sommerhuslovens regler, specifikt med henblik på udlejning af shelters.

### Shelters på campingpladser – campingreglementets § 11

Campingreglementet<sup>2</sup> gælder for campingpladser, hvor der etableres og udlejes campingenheder, herunder telte, campingvogne eller andre transportable konstruktioner, fx autocampere o.l. og campinghytter.

Kommunalbestyrelsen kan give tilladelse til udlejning af arealer til campingpladser efter reglerne i campingreglementet.

Kommunalbestyrelsen kan desuden stille krav til indretning og anvendelse af campingpladsen, herunder meddele tilladelse til etablering af campinghytter, jf. § 11.

Shelters, der opføres på en campingplads, er at betragte som en campinghytte i campingreglementets forstand, da de ikke er transportable konstruktioner, der umiddelbart kan flyttes. Planlægning for etablering af shelters på campingpladsen, skal derfor overholde de krav for antal enheder, placering, størrelse, højde og vilkår for udformning, som gælder for campinghytter.

### Primitiv overnatning i telt eller shelters – uden for campingpladser

<sup>1</sup> Lovbekendtgørelse nr. 949 af 3. juli 2013 om udlejning af fast ejendom til ferie- og fritidsformål m.v. og camping m.v. med senere ændring.

<sup>2</sup> Bekendtgørelse nr. 319 af 28. marts 2019 om tilladelse til udlejning af arealer til camping og om indretning og benyttelse af campingpladser

**ERHVERVSSTYRELSEN**

Dahlerups Pakhus  
Langelinie Allé 17  
2100 København Ø

Tlf. 35 29 10 00  
CVR-nr 10 15 08 17  
E-post [erst@erst.dk](mailto:erst@erst.dk)  
[www.erst.dk](http://www.erst.dk)

**ERHVERVS MINISTERIET**



Mindre arealer, der alene benyttes til primitiv overnatning i telt og shelters uden for campingpladser, kræver ikke en udlejningstilladelse efter campingreglementet. Det vil sige, at udlejning af shelter/shelterplads er undtaget fra campingreglementets tilladelseskrav, hvis den pågældende shelter/shelterplads kan betegnes som værende et primitivt overnatningssted.

For at en shelterplads kan betegnes som et primitivt overnatningssted, forudsættes det, at der er tale om et mindre afgrænset areal, der kan rumme op til 5-8 telte, med ophold af kortere varighed (typisk 2 nætter), som typisk alene er tilgængeligt for gående, cyklende, ridende og sejlede, samt at der af faciliteter kun forefindes et multokum, shelters og mulighed for vand. Derudover lægges der vægt på, at shelters ikke må være hyttelignende, dvs. at de ikke har ståhøjde, og at de skal være åbne (typisk med én åben facade, der ikke kan lukkes med låge(r)).

Er samtlige ovenstående kriterier for ”primitiv overnatning” ikke opfyldt, skal kommunen vurdere, om udlejningen af pladsen kræver tilladelse efter campingreglementet. Er de enkelte shelters efter en konkret vurdering hyttelignende, vil udlejningen kræve en tilladelse enten efter campingreglementets § 2 til etablering af campingplads eller sommerhuslovens § 1 (hvis der ikke er tale om en egentlig plads). Læs nærmere nedenfor.

### **Shelter som husrum uden for campingpladser - sommerhuslovens §1**

Hvis shelters på en shelterplads, som etableres og udlejes uden for campingpladser, efter en konkret vurdering får karakter af husrum i sommerhuslovens forstand, kræver udlejningen en tilladelse efter sommerhuslovens § 1.

Efter sommerhuslovens § 2, jf. § 1, stk. 1, nr. 1 skal ejere og brugere af fast ejendom have tilladelse til at udleje eller udlåne hus eller husrum til ferie- og fritidsformål, når udlejningen er erhvervsmæssig eller udlejes for et længere tidsrum end 1 år. For selskaber m.v. er en tilladelse til udlejning til ferie- og fritidsformål altid påkrævet, også selvom ejendommen helt eller delvis stilles til rådighed uden vederlag jf. § 1, stk. 4.

Det vil altid kræve en nærmere konkret vurdering af udlejningens karakter og omfang, før det kan vurderes om udlejningen af en shelter som husrum må anses for at være erhvervsmæssig. Ved vurderingen af om der er tale om erhvervsmæssig udlejning, lægges der vægt på en række forhold, såsom:

- ejerskab og drift af shelter/shelterpladsen, herunder om udlejningen af shelters fremstår som en integreret del af en erhvervsvirksomhed,
- niveauet af lejen (maks. 30 kr. pr. overnatning),
- anlæggets størrelse og udformning,
- øvrige forhold omkring udlejningen, som tilsiger, at der er tale om erhvervsmæssig udlejning.

Hvis shelters som husrum udlejes erhvervsmæssigt, kræver det en forudgående tilladelse fra Erhvervsstyrelsen. Praksis har dog siden lovens ikrafttrædelse været restriktiv og tilladelse til erhvervsmæssig udlejning gives som altovervejende hovedregel ikke.

Ønsker Holbæk Kommune yderligere vejledning om sommerhuslovens regler, er I velkomne til at kontakte Erhvervsstyrelsen ved mail til [sommerhusloven@erst.dk](mailto:sommerhusloven@erst.dk).

Med venlig hilsen

Sara Aasted Paarup  
Kontorchef

**From:** [Kjeld Kallenbach](#)  
**To:** [Plan](#)  
**Subject:** Høringsvar Jyderup Camping  
**Date:** 1. juli 2020 20:28:47

---

Jeg vil foreslå en kombination af sheltere og Alm camping. Campingvogne og campere henvises til området mod vest/syd bag træerne, hvor der i forvejen har været placeret campingvogne. Denne mindre campingplads kan klares ved selvbetjening med kreditkortet til bom. Se evt hvordan det gøres på Bandholn Camping beliggende ved Bandholm Havn.

Med venlig hilsen  
Kjeld Kallenbach  
Jyderup

Få [Outlook til Android](#)

**From:** [ofj@mail.dk](mailto:ofj@mail.dk)  
**To:** [Plan](#)  
**Cc:** [cigarblend@hotmail.com](mailto:cigarblend@hotmail.com)  
**Subject:** Høringssvar vedr. Forslag til kommuneplantillæg 10 og Lokalplanforslag 11.21 for Naturområde ved Skarresø  
**Date:** 1. juli 2020 21:24:59

---

I forbindelse med lokalplan 11.21 for Naturområde ved Skarresø, vil vi som privat nabo direkte mod området bifalde initiativet om at områdets naturlige egenskaber bliver videreført med sigt på at fremme og understøtte rekreative, ferie- og fritidsformål.

Som nabo til Delområde E, forventer vi at hele området vil blive tilbageført til en mere naturlig stand, hvor der kommer fokus på andet end hårdhændet skagleklipping på nogle arealer og en fuldstændig græsslåning uden nogen form for efterbehandling på andre områder.

Vi bidrager gerne med vores lokalviden.

Bekræft venligst at nedenstående høringssvar er modtaget.

Med venlig hilsen

Heidi og Ole Jensen  
Slagelsevej 50  
4450 Jyderup

Høringssvar vedr. Trafik

For at reducere hastighed og øge sikkerheden for bløde trafikanter til området foreslås at strækningen fra Sølystvej mod syd til Møllevej bliver forsynet med hastighedsregulerende elementer i form af reduceret vejbredde på hele strækningen. Derved kan der etableres en sikker cykelsti på den del af vejbanen der ikke benyttes til trafik.

I forhold til tung trafik, vil vi henstille at køretøjer over 3500kg uden ærinde i Jyderup syd for jernbanen skal benytte Cementvejen / Skovvejen, som angivet i helhedsplanen.

Høringssvar til delområde C

Etablering af faste shelters bør ske tættest muligt på Delområde A for at minimere støjgener mod områdets nuværende beboere og dyreliv; rådyr, ræve, fugle i talrige arter samt insektliv. Den indbyrdes placering af shelters på området bør iagttages i forhold til at hver shelter har sin egen privatsfære, så man kan skabe en form for stilleområde.

Høringssvar til Delområde E

Det skal sikres, at engområdet fremadrettet vedligeholdes på en måde, og gerne ved at køre slet, så biodiversiteten øges.

Jf. Notat "Effekter af naturpleje i Herlev Kommune 2015" 1) er der både effekt og yderst fornuftig økonomi som alternativ til afgræsning ved dyr og nuværende skagleklipping.

Samtidig vil det nuværende dyreliv i området forsat have adgang, da der ikke skal foretages indhegning.

Høringssvar generelt til lokalplanen

Vi forventer, at lokalplanen sikrer en lejer fører en løbende dialog med arealets naboer og lokale interesser, ikke mindst i forbindelse med aktiviteter der forandrer områdets brug.

1) Jens Peter Müller og Stig Rostgaard, Fiskeøkologisk Laboratorium, [http://gladsaxe-herlev.cowi.webhouse.dk/download/plejeplaner/smoer\\_og\\_fedtmosen\\_20162025/notat\\_\\_effekter\\_af\\_naturpleje\\_i\\_herlev\\_kommune\\_2015.pdf](http://gladsaxe-herlev.cowi.webhouse.dk/download/plejeplaner/smoer_og_fedtmosen_20162025/notat__effekter_af_naturpleje_i_herlev_kommune_2015.pdf), tilgæet 2020-07-01

**Hørings svar ang. Naturområde ved Skarridsø – campingpladen,  
lokalplan 11.21**

Holbæk kommune har til min store glæde besluttet, at

- *bevare campingpladsområdet som kommunal ejendom og*
- *støtte Naturpark Åmosens ønske om etablering af et naturrum på campingpladsområdet*

Ligeledes er der om anvendelsen besluttet, at der skal etableres

- *Naturrum – bygning til udstillingsrum, køkken, depot samt offentlig bad og toilet*
- *Bro som forbindelse til Skarresø*
- *Område med mulighed for overnatning i form af shelters eller camping med telt eller campingvogn.*

Området skal bevares, ikke mindst for sin naturskønhed, og som indgang til Naturpark Åmosen og en station på Istidsruten

Jeg vil, med henvisning til ovenstående, på det kraftigste anbefale, at man fastholder overnatningsmuligheder i de anførte shelters og i telte, men at man **undlader** at give tilladelse til campingvogne, da de i den ovenstående sammenhæng vil være dels meget skæmmende, dels voldsomt pladskrævende, og oven i købet med en hel del biltrafik i tilgift.

Med venlig hilsen

Jan Wolfram Thiemann

Skovvej 8

4450 Jyderup

24237955 – jan@thiemann.dk

## Bemærkninger til Lokalplanforslag 11.21 - Naturområde ved Skarresø.

Tema: Fra "Port til Port"

03.06.2020.

I Nordvestnyt den. 20 maj 2020 var der en artikel om Porten til Naturpark Åmosen, hvor sekretariatschef Ole Toftthøj Rasmussen fra Naturpark Åmosen udtaler, at Jyderup er et oplagt sted, at lave en "Port" til Naturpark Åmosen.

For ham handler det dog ikke kun om naturformidling, men ser gerne, at centeret bliver et sted som hele Jyderup kommer til at benytte sig af.

Med udgangspunkt i dette savner jeg i lokalplanforslaget en kobling/forbindelse fra Jyderup by/Sølyst til Naturcenteret uden det skal ske i bil.

Fra "Porten" til Drivsåtskoven/Sølyst er der p.t. en grussti som på flere tider af året står under vand og som sådan ikke kan benyttes.

Hele året er stien med sin forbindelse til det kuperet terræn i de omliggende skove en yndet cykelrute for mountainbikere som med stor fart og ofte larmende i flokke gør det utrygt, at benytte for gående, som ældre børn og forældre med klapvogne, barnevogne og ofte også hunde.

For at kunne tilgodese Jyderups borgere samt besøgende med en yderligere naturoplevelse fra "porten" til Drivsåtskoven og Sølyst langs Skarresø er mit forslag, at der etableres en hævet Promenade i kanten af søen fra "Porten"/Sølyst og frem til "Porten" til Naturområdet ved Skarresø.

Derved skabes en sikker forbindelse med frit udsyn til søen hvor der hele året er et rigt fugleliv som en appetit til hele naturområdet.

Promenaden vil adskille trafikken så de langsomt gående er i sikkerhed og cykelfolket kan bruge den eks. grussti og derved ikke er "generet" af gående, børn og hunde.

På passende steder tænkes at der etableres "rasteads" uden broer ud i søen.

Promenaden tænkes udført i ca. 2 m bredde og i trykimprægneret tværgående brædder.

Medfølgende dette høringssvar er vedlagt illustrationer som kan give et indtryk af, hvordan en sådan Promenade vil forme sig i landskabet uden at være ødelæggende for naturen.

Sådanne Promenader findes mange steder i Danmark og i hele verden, hvor der findes særlige oplevelser med risiko for at det vil medføre en nedbrydning af naturen.

Et eksempel er i Ilulissat hvor der er etableret en flere kilometer Promenade som er udført i samme materiale om beskrevet ovenfor ud gennem et unesco område ud til Isfjorden og hvor der nu p.t. bliver placeret et oplevelsescenter med forbindelse til promenaden.

Selvom dette forslag ikke direkte er omfattet af lokalplanforslaget finder jeg at dette høringssvar er en naturlig del af en samlet lokalplan for Naturområde ved Skarresø. Derfor skal jeg anmode om at forslaget bliver behandlet som en samlet lokalplan, idet høringssvaret og lokalplanforslaget samler Naturområdet ved Skarresø til en endelig og færdig løsning.

Såfremt det vurderes at noget er uklart eller der ønskes en uddybning, er man velkommen til at rette henvendelse til mig.

**Fra "Port til Port"**

Med venlig hilsen

Claus Poulsen

Parkvej 16

4450 Jyderup

Telf.: 61605708


Mail: [cpp-tegnestue@sindata.dk](mailto:cpp-tegnestue@sindata.dk)

Bilag: Illustrationer i A3 format

# Fra port til Port




# Naturområde ved Skarresø. Porten til Amosen




Porten til Drivsåtskoven



På vej langs søen



Forbi Lærkehuset mod porten til Amosen



Rast på vej langs søen tilbage



Fortsat tilbage langs søen



Tilbage med Kig til sølyst



**From:** [Gert og Pernille](#)  
**To:** [Plan](#)  
**Cc:** [Maria Hellesøe Mikkelsen](#)  
**Subject:** Lokalplan nr. 11-21 Naturområde ved Skarresø  
**Date:** 5. juli 2020 22:42:01

---

Holbæk Kommune 5 juli 2020

Vækst og Bæredygtighed

Plan og Byg

Att. Maria Hellesø Mikkelsen

## Bemærkninger til Lokalplan nr. 11.21

### Naturområde ved Skarresø

#### **Byggefelt A2 i delområde A**

I delområde A er er optegnet et stort byggefelt A2 med mulighed for opførelse af smelters mm i op til 3 meters højde.

Området fremstår i dag med et skovbryn på skråningen bag Ravnebækken og et stort moseområde ind mod "Naturområdet ved Skarresø", som ikke har været reguleret af skovning i mange år

*Jeg mener ikke de forskellige naturbeskyttelse linjer giver mulighed for at opføre faste bygninger i området og byggefeltet burde ikke være undtaget fra udsigtszonen A3 jf. kortbilag 5*

*En klynge sorte huse på op til 3 meter vil ikke understøtte og bevarer de eksisterende naturværdier, som beskrevet i Lokalplanen*

Begrundelsen for en kommunal dispensation for naturbeskyttelselinier:

at byggefelt A2 tidligere har været brugt til campingformål,

men der har aldrig været opstillet campingvogne eller telte på dette område, som er et

stærkt skrånende bakkeområde ned mod Jyderupstien og moseområdet omkring Ravnebækken og derfor uegnet til teltning.

Den samme bakkeskråning bliver brugt som kælkebakke for områdets beboere.

I byggefelt C1 og C2 er beskrevet mulighed for byggeri større shelters med bedre faciliteter, derfor kan byggefelt A2 godt udelades.

I byggefelt C er omtalt mulighed for en servicebygning, hvilket vil være en nødvendighed, fordi byggeri af shelters i området kræve toilet og køkkenfaciliteter.

Åmosens Naturrums har begrænsede toilet/ køkkenfaciliteter, som ikke ser ud til at kunne betjene et antal shelterne m.m.

## **Delområde E**

Der er beskrevet en oprensning af et såkaldt vandhul og fældning af buske og træer i området bag Byggefelt A1 i delområde E

Det er et moseområde, som har ligget der på naturens betingelser siden campingpladsen blev bygget engang i 70erne.

*Jeg mener mosen skal undersøges for den natur og det dyreliv, som det ser ud efter mange års uberørthed af mennesker inden der dispenseres fra naturbeskyttelseslovens §3*

## **Vejlitra "M"**

Fra Lokalplanens indhold:

"I vejlitra "m" , hvor der i dag ligger en rasteplads, indrettes busholdeplads til afsætning af skoleklasser."

I dag bruges parkeringspladsen, og de 3 bord/bænkesæt af mange mennesker både lokale og turister., som nyder den fantastiske udsigt over Skarresø og skovene.

*Hvis indretningen af busholdeplads betyder nedlæggelse af personbils parkeringen og bænkesættene fjernes vil jeg foreslå at "skolebussen" flyttes ned på delområde D*

*Skolebørn vil jo kun bruge en afsætningsplads i en begrænset periode på hverdage og ikke i ferieperioder*

*Dermed kan den eksisterende rasteplads bibeholdes til glæde for de mange brugere af pladsen.*

Med venlig hilsen

Gert Mortensen

Slagelsevej 61

4450 Jyderup

[Goldenstenholm@mail.dk](mailto:Goldenstenholm@mail.dk)

71786136



Holbæk Kommune  
Plan og Åben Land

**Dønnerup A/S**  
Dønnerupvej 24  
4450 Jyderup  
Email: [nol@doennerup.dk](mailto:nol@doennerup.dk)  
Mobil: 51367540

22. september 2020

### **Vedr: Høringssvar Lokalplanforslag nr 11.21**

På vegne af Dønnerup Gods, Astrup Gods og Bjergsted Skov, der tilsammen ejer størstedelen af Skarresø og de omkringliggende skove, indgives dette fælles høringssvar på lokalplansforslag nr. 11.21 (fremover forslaget), Naturområde ved Skarresø.

Vi har ingen væsentlige kommentarer til forslaget, herunder anvendelsesplanen og de hensyn der tages til natur og biodiversitet indenfor lokalplanområdet.

Vores væsentligste indvending imod forslaget er intentionen og formålet med etableringen af et landskabsikon/naturrum i Jyderup. Af forslagets side 4 fremhæves det således at forslaget vil: "Understøtte en forøget mulighed for rekreative udfoldelser i området". Af side 6 fremgår det fra borgerinddragelsen, at der fra borgernes side er et ønske om i højere grad at kunne benytte søen til fiskeri og sejlsport. Det ligger implicit i disse formuleringer at formål og ønsker ikke kan rummes indenfor lokalplanområdet, men nødvendigvis forventes også at omfatte tilstødende privatejede arealer.

### **Skovarealerne langs Skarresø**

I driften af vores respektive ejendomme prioriterer vi alle at tilgodese biodiversiteten, de smukke landskabsoplevelser og roen. Alt sammen tiltag af betydning for Naturpark Åmosen og for Natura 2000 udpegningen på Skarresø. Roen og skønheden er værdsat af vores mange skovgæster som selvfølgelig er velkomne, når naturbeskyttelseslovens regler for adgang i privatejede skove respekteres.

Sammen med Skarresø er skovarealerne ned mod Skarresø hjemsted for en meget varieret fauna, herunder odder og havørne, som vil påvirkes negativt af øgede forstyrrelser især i form af aktiviteter på søen.

Vi har således ingen interesse i at lægge arealer til udvidelser af adgangsretten, f.eks. i form af mountainbikespor eller lignende, som beskrevet i formålet med at anlægge et landskabsikon/naturrum i Jyderup.

Allerede i dag oplever vi i stigende grad konflikter med i særlig grad lystfiskere der ulovligt campere og fisker langs vores søbredder, løsgående hunde, fladefærdsel udenfor veje og stier samt en stigende mængde affald i skovbunden. Nedenstående er blot to eksempler fra 2020 på den manglende respekt og viden om adgangsreglerne i privatejet skov



*Billede 1: Ulovligt etableret fiskeplads maj 2020 i Dønnerups Skove ned til Skarresø. Bemærk de væltede træer og buske, afskårne grene på ældre træer og etablering af bålplads.*



*Billed 2: Eksempel på opkapning af ældre træer på ulovligt etableret fiskeplads på Dønnerup. Grene skåret af for at give plads til at fiske. Træet er i øvrigt en del af den zone med varigt skovdække Dønnerup har udlagt langs Skarresø.*

### **Skarresø**

Vi har alle igennem mange år tilstræbt at opnå størst mulig fred på Skarresø til fordel for faunaen. Søen er friholdt for jagt, og vi er selv sjældne gæster på søen. Denne politik er og har været til stor glæde for bla. søens fugleliv, og det har sikret ro for de arter, der dårligt tåler

forstyrrelser, f.eks. havørnen og odderen. Odderen er samtidig en del af udpegningsgrundlaget for Natura 2000 området, der omfatter hele Skarresø.

Netop af hensyn til ynglende havørne er der i samarbejde med det tidligere Vestsjællands Amt indført en sejladsfri zone på søen, der er markeret med bøjer (skitseret på vedlagte kortbilag).

Det skal pointeres at retten til fiskeri og jagt på søen tilhører lodsejeren på den del af søen, der ligger tættest på ejerens søbred. Vi er ikke interesseret i at åbne op for privat fiskeri på søen grundet ovenstående forklaring, og lystfiskeriet må derfor begrænses til kommunens del af Skarresø, såfremt kommunen giver tilladelse til dette.

### **Henstilling**

Såfremt forslaget gennemføres, henstiller vi således til kommunen at:

- Grænsen for fri sejlads markeres permanent med en tydeligere bøjelinie på tværs af søen, der er let genkendelig for alle.
- Der gennemføres en omfattende informations kampagne ved hjælp af skilte, plancher mm. der tydeligt beskriver adgangsreglerne i området og i særlig grad indskærper reglerne for sejlads og fiskeri på Skarresø.
- Kommunen og Naturpark Åmosen aktivt hjælper os med at løse de problemer, der opstår i forlængelse af et øget publikumstryk omkring hele Skarresø, herunder kontrol af færdsel på søen, færdsel udenfor de markerede veje og stier samt affaldsproblematikken

Med venlig hilsen

Dønnerup Gods, Astrup Gods og Bjergsted skov

Niels O. Lundstedt  
godsforvalter  
Dønnerup A/S

**From:** [Laura Maria](#)  
**To:** [Plan](#)  
**Subject:** Høringsvar vedr. 11.21 Naturområde ved Skarresø  
**Date:** 3. juli 2020 13:07:09

---

Jeg synes det lyder som et spændende projekt, der lægges op til med lokalplanen. Jeg dog to kommentarer til den

1. Jeg synes man bør genoverveje, hvorvidt naturområdet også skal rumme campingvogne, i stedet for at holde fokus på den mere simple overnatningsform shelters og telte, der passer fint med formidlingsbygningen (Naturrummet), naturlegepladsen og Natura 2000-naturen.

2. Det er en god ide, at fokusere på naturlige materialer i valget af beklædning af Naturrummet. Gabionsnet med sten dog virker som et meget koldt og hårdt materiale, der ikke får bygningen til at fremstå indbydende og imødekommende. Jeg så hellere at man anvendte andre naturmaterialer, fx træ, som også er afbildet i lokalplanen.

mvh  
Laura M Schütze  
Stokrovej 16  
4450 Jyderup



Holbæk Kommune  
Vækst og bæredygtighed  
Plan og Byg

att.: Maria Hellesø Mikkelsen.

### **Udkast til høringssvar vedrørende lokalplan 11.21 "Naturområde ved Skarresø"**

Nedenstående høringssvar er udarbejdet af styregruppen for lokalforum Jyderup. Høringssvaret er baseret på bemærkninger fra borgerne på de 2 borgermøder om lokalplanen henholdsvis den 10/10 2019 og den 18/6 2020 samt fra styregruppens arbejdsgrundlag i helhedsplanen og handleplanen for Jyderup.

Overordnet er det meget tilfredsstillende, at der nu foreligger en lokalplan, der i vid udstrækning lever op til visionen om at fremme turismen i Holbæk kommune og at fastholde naturområdet som et offentligt rekreativt fritidsområde for byens borgere og gæster. Det er også meget tilfredsstillende, at der nu er et reelt grundlag for et forpligtende samarbejde med Naturpark Åmosen og kommunen og en åben mulighed for inddragelse af borgerne i samarbejdet.

Selv om det i første omgang er naturrummet, der fylder meget i de kommunale planlægningsmæssige oplæg og i selve lokalplanen, lægger styregruppen vægt på, at lokalplanen fastholder mulighederne for at området kan fungere som campingplads med forskellige overnatningsmuligheder. Udgangspunktet for handleplanens tema om turisme var netop anbefalingerne om flere overnatningsmuligheder. Det er fortsat styregruppens fokus, ikke mindst fordi vi oplever, at det er i god overensstemmelse med borgerne og det lokale erhvervslivs ønsker.

Det betyder, at vi løbende vil være opmærksomme på, at overnatningsmulighederne fastholdes, og at de også udnyttes og udbygges i takt med de behov, der måtte vise sig. Overnatningsmulighederne vedrører på den ene side den fysiske plads som shelters, telte og campingvogne kræver, og det er lokalplanens opgave at sikre, men den anden side er de servicefaciliteter og den drift og administration, der følger af et eventuelt øget overnatningsniveau. Det sidste ligger uden for lokalplanens rammer, men vil fortsat kræve kommunal og lokal opmærksomhed, idet Naturpark Åmosen ret markant har meldt ud, at den under ingen omstændigheder ønsker at indgå i egentlig campingpladsdrift.

### **Bemærkninger til lokalplanens enkelte bestemmelser:**

*5.2 Udsigtszonen A3:* Det er et stort jævnt område, der udlægges som udsigtszone og dermed skal friholdes for campingvogne og telte af tilsvarende størrelse. Det er samtidig det område, det har været mest yndet af tidligere campinggæster. Vi foreslår, at der tilføjes "... uden for skolernes sommerferie."

*9.2 og 9.3 Byggefelt A1:* Det er oplyst for os, at byggefeltet er tilstrækkelig stort til - udover de planlagte bygningslementer - at kunne rumme de nødvendige servicefaciliteter, hvis det viser sig muligt at udnytte overnatningsmulighederne optimalt. Det håber vi, og dermed er den lokalplanmæssige del på plads. Vi må dog samtidig understrege at de naturrumsskitser, vi hidtil har fået forelagt, efter vores opfattelse er underdimensioneret, hvad angår toiletter, bade og køkkenfaciliteter selv til et begrænset antal overnatninger i shelters og mindre telte. Vi beder kommunalbestyrelsen være særlig opmærksom på dette forhold, når naturrummet skal endeligt godkendes, idet vi minder om, at Naturpark Åmosen i henhold til partnerskabskontrakten er forpligtet på at stille sheltere/teltpladser herunder servicefaciliteter til rådighed for offentligheden.

Hvis overnatningsmulighederne på længere sigt kan/skal udnyttes i fuldt omfang, vil det naturligvis kræve en større udbygning af servicefaciliteterne. Denne udbygningsmulighed bør indarbejdes i naturrumsprojektet og i videst muligt omfang forberedes i de tekniske installationer.

*9.7 Byggefelt C1:* Af punkt 11.6 fremgår at byggefeltet kan rumme en servicebygning, det blev også nævnt på borgermødet den 18/6 at der kunne være en kiosk mm. Som konsekvens af dette bør en servicebygning tilføjes de nævnte muligheder. Det skal dog understreges, at vi forventer at en eventuel servicebygning snarere placeres i byggeflet A1 sammen med de øvrige faciliteter.

*15.3 Delområde E, plejeplan:* Der henvises til redegørelsens afsnit om principper for naturplejen. Disse principper er imidlertid noget løse og angiver mere muligheder for naturplejen. Da plejen af dette område overgår fra kommunen til Naturpark Åmosen, vil det være formålstjenligt at gøre beskrivelsen mere konkret. Det er muligt, at den indsatsplan, der omtales i partnerskabsaftalen, vil fastlægge en mere et mere konkret plejeplan. I givet fald kan det så være en løsning på problemet. Da området skal være offentligt tilgængeligt og i øvrigt støder direkte op til 3 naboejendomme, bør der under alle omstændigheder foreligge en konkret plejeplan for området.

*15.4 Terrænregulering:* Udsigtszonen A3 lægger beslag på den mest jævne del af delområde A, men da det efter lokalplanen vil være tilladt at campere på det let skrånende område mellem Slagelsevej og udsigtszonen bør det være muligt at lave mindre terrænreguleringer i små felter i dette område.

*17 Tekniske anlæg:* Bestemmelserne mangler en beskrivelse af krav til mulige tekniske anlæg (el og vand) til campingvogne/campingtelte.

*19 Energi og forsyning:* Bygningerne skal forsynes af vedvarende energikilder, men der må ikke opsættes solceller, hvordan hænger det sammen?

På vegne af styregruppen

Preben Gajhede  
Kontaktperson for lokalforum Jyderup

**From:** [Bo & Bodil Christensen](#)  
**To:** [Plan](#)  
**Subject:** Campingpladsen  
**Date:** 11. august 2020 14:00:53

---

I henhold til nye tiltag på Jyderup camping håber vi at der generelt tages højde for det naturlige islæt.

Da det ligger lige op til sø og skov håber vi at man bygger af materialer som harmonerer med disse omgivelser så naturligt som muligt.

Der er lagt op til 2 etagers sheltere, dette lyder voldsomt, ligeledes er det vel ikke ønskeligt at skulle ligge i lag, når man gerne vil ud at nyde freden i naturen.

Afgræsning er en god og naturlig måde at få "pyntet lidt" på engarealet mod syd. Det kan evt. være med et skift af kvæg, heste, får og geder.

Vi tager for givet at der ikke sættes så mange dyr på så der bliver helt nedgræsset og gemmesteder for vildtet forsvinder.

Her kunne måske indbygges et par sheltere som falder i med naturen til dem som gerne vil været tæt på dyr og mark.

Venlig Hilsen

Bodil og Bo Christensen  
Slagelsevej 17  
4450 Jyderup  
29220250/29220251

**From:** [Frej Faurschou Hastrup](#)  
**To:** [Maria Hellesøe Mikkelsen](#)  
**Subject:** Fwd: Ang lokalplan til Skarresø (MST Id nr.: 1371495)  
**Date:** 30. juni 2020 16:18:27

---

Hej Maria

Her er lidt til sagen.

Get [Outlook for Android](#)

---

**From:** Johanne Fagerlind Hangaard <johfh@mst.dk>  
**Sent:** Tuesday, June 30, 2020 2:49:35 PM  
**To:** Frej Faurschou Hastrup <freha@holb.dk>  
**Subject:** Sv: Ang lokalplan til Skarresø (MST Id nr.: 1371495)

Kære Frej,  
Såfremt nedenstående fremgår af planforslaget vurderer vi herfra at hensynet 2.1.5 er varetaget.

Tak for en konstruktiv dialog. Vi lukker sagen herfra.

Venlig hilsen

**Johanne Fagerlind Hangaard**  
Biolog | Arter og Naturbeskyttelse  
+45 21 60 06 13 | +45 21 60 06 13 | [johfh@mst.dk](mailto:johfh@mst.dk)

**Miljø- og Fødevareministeriet**  
Miljøstyrelsen | Tolderlundsvej 5 | 5000 Odense C | Tlf. +45 72 54 40 00 | [mst@mst.dk](mailto:mst@mst.dk) | [www.mst.dk](http://www.mst.dk)

[Sådan håndterer vi dine personoplysninger](#)

---

**Til:** Johanne Fagerlind Hangaard (johfh@mst.dk)  
**Cc:** Maria Hellesøe Mikkelsen (marmi@holb.dk)  
**Fra:** Frej Faurschou Hastrup (freha@holb.dk)  
**Titel:** SV: Ang lokalplan til Skarresø  
**E-mailtitel:** SV: Ang lokalplan til Skarresø (MST Id nr.: 1253670)  
**Sendt:** 30-06-2020 12:43

Hej Johanne

På baggrund af vores telefonsamtale supplerer jeg hermed vores vurdering med følgende:

Hvis broens nye udformning er i strid med planerne i beskyttelsesområderne kan der ikke meddeles tilladelse til ændringen af broen.

Med venlig hilsen

[Frej Faurschou Hastrup](#)  
Vandløbsmedarbejder  
Telefon: 72365359

E-mail: [freha@holb.dk](mailto:freha@holb.dk)

---

Holbæk Kommune  
Vækst og Bæredygtighed  
Borger og Erhverv  
Kanalstræde 2  
4300 Holbæk  
[www.holbaek.dk](http://www.holbaek.dk)



---

**Fra:** Frej Faurschou Hastrup  
**Sendt:** 22. juni 2020 12:19  
**Til:** 'Johanne Fagerlind Hangaard' <[johfh@mst.dk](mailto:johfh@mst.dk)>  
**Cc:** Maria Hellesøe Mikkelsen <[marmi@holb.dk](mailto:marmi@holb.dk)>  
**Emne:** SV: Ang lokalplan til Skarresø (MST Id nr.: 1253670)

Kære Johanne

Vi har nu foretaget understående vurderinger ift påvirkningerne af bestanden af sumpvindelsnegl ved Skarresø samt de to arter, der formodes, at være udpegningsgrundlaget i fuglebeskyttelsesområde 117. Nedenfor redegøres for disse.

Høringen af lokalplanen varer til 6. juli. Broens udformning er endnu ikke fastlagt, og før denne kan ændres skal der gives landzonetilladelse. I forbindelse med dette, og det konkrete forslag til ændring af bro, vil der blive foretaget en endelig vurdering af hvordan dette vil påvirke bestanden af sumpvindelsnegl.

Har du spørgsmål eller andet er du velkommen til at kontakte mig.

### **Sumpvindelsnegl**

Der er registreret sumpvindelsnegl på arealet ud til Skarresø. Denne art er både rødlistet og er på habitatdirektivets bilag 2. Der må således ikke foretages indgreb, der forringer artens udbredelse. Den er fundet i delområde B og F i lokalplanen. Ifølge lokalplanen skal der foretages fældning af træer og slåning af tagrør. Dette vurderes at kunne have en positiv effekt på bestanden af sumpvindelsnegl, da det vil skabe mere lysåbne forhold, som sumpvindelsnegl trives under. Ifølge lokalplanen skal broen ændres på det areal, hvor der er en bestand af sumpvindelsnegl. Dette skal udføres på en måde, hvor en eventuel øget skyggevirkning ikke får en væsentlig negativ effekt på bestanden.

Der bliver taget endelig stilling til dette i forbindelse med behandlingen af landzonetilladelse til ændring af broen.

### **Fuglebeskyttelsesområde**

Fuglebeskyttelsesområde 117 skal sikre bestandene af Havørn og Engsnarre i området. Havørn har ynglet siden 2005 på Magleholmen i Skarresø. Bestanden af Havørn vurderes ikke at blive negativt påvirket af lokalplanen, idet lokalplanarealet er beliggende langt fra redepladsen på Magleholmen, og lokalplanen ikke vil medføre en yderligere forstyrrelse af

bestanden.

Den anden art, der er på udpegningsgrundlaget for fuglebeskyttelsesområde 117 er Engsnarre. Engsnarre er observeret i beskyttelsesområdet ved Store Åmose og på eng langs Halleby Å. Alene i kraft af afstanden til områder, hvor arten er observeret vurderes det at lokalplanen ikke har betydning for udbredelsen af Engsnarre i beskyttelsesområdet.

Med venlig hilsen

**Frej Faurschou Hastrup**

Vandløbsmedarbejder

Telefon: 72365359

E-mail: [freha@holb.dk](mailto:freha@holb.dk)

---

**Holbæk Kommune**

Vækst og Bæredygtighed

Borger og Erhverv

Kanalstræde 2

4300 Holbæk

[www.holbaek.dk](http://www.holbaek.dk)



---

**Fra:** Johanne Fagerlind Hangaard <[johfh@mst.dk](mailto:johfh@mst.dk)>

**Sendt:** 15. juni 2020 11:15

**Til:** Frej Faurschou Hastrup <[freha@holb.dk](mailto:freha@holb.dk)>

**Emne:** Sv: Ang lokalplan til Skarresø (MST Id nr.: 1253670)

Kære Frej,

Tak for samtalen i telefon sidste uge., hvor I bl.a. spurgte ind til fuglebeskyttelsesområdet og en evt. plan for dette, som desværre ej findes endnu. Som nævnt har vi oplysningerne fra vores lokale enhed, som også kunne oplyse, at det er havørn og engsnarre, som sandsynligvis er grunden til at området er udpeget som fuglebeskyttelsesområde. Dertil at levesteder/habitat for sumpvindelsnegl findes i rørsumpen hvor ændret forløb af stien planlægges. De kunne også oplyse om den tidligere § 3-sag vedr. broen i søen, hvorfor vi spørger ind til denne igen.

Vi afventer at høre fra jer, herunder vedr. tidsfristen i forhold til høringen, da det, som nævnt, har betydning for processen med vores tilsyn af plantillægget.

Venlig hilsen

**Johanne Fagerlind Hangaard**

Biolog | Arter og Naturbeskyttelse

+45 21 60 06 13 | +45 21 60 06 13 | [johfh@mst.dk](mailto:johfh@mst.dk)

**Miljø- og Fødevareministeriet**

Miljøstyrelsen | Tolderlundsvej 5 | 5000 Odense C | Tlf. +45 72 54 40 00 | [mst@mst.dk](mailto:mst@mst.dk) | [www.mst.dk](http://www.mst.dk)

[Sådan håndterer vi dine personoplysninger](#)

---

**Til:** Johanne Fagerlind Hangaard ([johfh@mst.dk](mailto:johfh@mst.dk))  
**Fra:** Frej Faurschou Hastrup ([freha@holb.dk](mailto:freha@holb.dk))  
**Titel:** Ang lokalplan til Skarresø  
**Sendt:** 11-06-2020 13:28

Hej Johanne

Jeg prøvede lige at ringe til dig angående spørgsmål til lokalplan ved Skarresø ang fuglebeskyttelsesområde 117 og sumpvindelsnegl. Vil du ringe tilbage, når det er muligt.

Med venlig hilsen

**Frej Faurschou Hastrup**

Vandløbsmedarbejder

Telefon: 72365359

E-mail: [freha@holb.dk](mailto:freha@holb.dk)

---

**Holbæk Kommune**

Vækst og Bæredygtighed

Borger og Erhverv

Kanalstræde 2

4300 Holbæk

[www.holbaek.dk](http://www.holbaek.dk)

---

