

















SIGNATURFORKLARING

	Bassin
	Lavbundsarealer
	Beskyttede søer
	Græs; Naturgræs
	Græs; Brugsplæne
	Buske; Klatreplanter (Fremgår ikke af plejeplan dateret 03.12.2009)
	Buske; Busket
	Buske; Bunddækkende buske (Fremgår ikke af plejeplan dateret 03.12.2009)
	Buske; Krat, eksisterende
	Hæk; Hæk
	Hæk; Pur
	Plantning af prydbuske, stauder og klatreplanter
	Træer; Fritvoksende træer
	Træer; Allé
	Padde overvintrings-grube
	Områdegrensne for hvor plejeplanen er bindende (20.000 m2)