

De två största idrottsmännen vid OS 1912 i Stockholm

Duke Kahanamoku – simning "The First of The Beach Boys"

Den förste polynesier att vinna ett OS-guld var:

Duke Paoa Kahanu Moku
Hulikohola Kahanamoku,
född den 24 augusti 1890.

P.g.a. förnamnet "Duke",
misstogs han för att vara en
"äkt hawaiiansk prins".
Däremot var han en av de
sista äkta hawaiianerna.

Han kan också kallas för
"the First of The Beach Boys".

Detta eftersom han
Bland surfare anses vara
"The Father of Modern Surfing".

Han uppfann bl.a. de speciella
räddningsbräder som livräddare,
i t.ex. TV-serien Baywatch, använder.

OS 1912: 100m / 1:a, 4x200m / 2:a.
OS 1920: 100m / 1:a, 4x200m / 1:a, polo / 4:a.
OS 1924: 100m / 2:a.
pers.rek 1:00.4.

Med sina 47:or använde han en sextaktskick.


Duke och Thorpe var spelens två, vad man i dag skulle kalla,
stora idoler och superstjärnor.

Än i dag är det dessa två legendarer som man mest "minns" från OS.

En polynesier och en indian.



"Duke" på pooldäck och "Jim" på Stadion



"Jim" Thorpe – fem- & tiokamp "The Greatest Athlete in The World"

Wa-Tho-Huck (Ljusa stigen),
född 28 maj 1887, vann som
James Francis "Jim" Thorpe
fem- och tiokamp i frödrott 1912.

Thorpe hade tidigare spelat
halvprofessionell baseball (blev
1920 president för dåtidens NFL).
Därför fräntogs han 1913 sina
guldmedaljer, men
återupprättades 1982.

Ansågs av många vara
1900-talets störste idrottsman.
Vid prisutdelningen sa Gustav V:

- Sir, You are the greatest
athlete in the world.

- Thanks King, svarade han.



Dan O'Brien vid
Thorpes minnestavla
på Stadion - bakom
Valhallavägskurvan.

O'Brien vann 1 OS-guld,
3 VM-guld ute och 1 inne. Han
överträffade Daley Thompsons
åtta år gamla världsrekord.
O'Briens rekord stod sig i sju år

Olympiska arenor 1912



Den officiella affischen, skapad av Olle Hjortzberg,
vid Stadions tunnelbanestation – uppgång Valhallavägen.

Tävlingsplatser under OS 1912

- Kaknäs - skytte, skytte i modern femkamp
Lindarängen - hinderridningen i fälttävlan, ridsport
Ryttarstadion - start och mål distansritten i fälttävlan,
ridsport
"Allmänna BB" - svensk förläggning
Östermalms IP (Tennispaviljongen) - fäktning
(Utomhusbanorna) - tennis utomhus,
- fäktning i modern femkamp.
(Kungliga Tennisaviljongen) – tennis inomhus
Stadion - brottning, cykel (målgång), dragkamp, fotboll,
friidrott, gymnastik, terränglöpnng i modern
femkamp, dressyr och hoppning i ridsport
Råsunda Idrottspark - fotboll
Råsunda (vid Råstasjön) - skytte (löpande hjort och
lerduvor)
Sollentuna (Maratonstenen Rotebro) – vändpunkt
Maraton
Barkarby-Rinkeby - hinderridning i modern femkamp
Tranebergs IP - fotboll
Liljeholmen - cykel
Strandvägen (mittemot Torstenssonsgatan) - Rodd
(målet)
Djurgårdsbrunnsviken/Simstadion - simning, simhopp,
simning i modern femkamp, vattenpolo
Djurgårdsbrunnsviken/Lido - Rodd (starten)
Nynäshamn - Segling

Olympiska Spelen 1912


Datum: 29 juni-22 juli 1912 (inomhustennis 5-12 maj 1912)

Solskensolympiaden har den kallats, eftersom strålande solsken rådde under hela spelen. 28 nationer deltog med inalles 2 547 tävlande i 102 olika grenar i 16 olika idrotter (om vi räknar dragkamp, simhopp och vattenpolo som egna idrotter). 2 490 herrar och 57 (!) damer. Sverige bidrog med 444 idrottsmän, 421 herrar och 23 (!) damer. Inomhustennisen avverkades 5-12 maj, alla övriga tävlingar 29 juni-22 juli

Huvudarenan Stockholm Stadion byggdes för ändamålet, och kunde ta emot 22 000 åskådare.

Sverige erövrade 23 guld-, 24 silver- och 17 bronsmedaljer. Dessutom noterades 27 fjärdeplaceringar, 14 femteplaceringar och 16 sjätteplaceringar. Nationstävlingen vanns av Sverige med 469, 66 poäng före USA med 408,5 poäng.

Tävlingarna sågs av totalt 327 888 åskådare och gav ett ekonomiskt överskott på 4 656:51.



En "maffig" bild från den officiella invigningen av Olympiska Spelen 1912. Gott om folk på läktarna, ett perfekt väder och ett välorganiserat program.

Kaknäs ängar - gevärs- och pistolskytte mot fasta tavlor




Skyttestånden



Lunch



3/4 av Sveriges segrande lag i duellskytte – i bakgrunden måltavlorna. I laget ingick: Wilhelm och Eric Carlberg vilka torde vara flankmännen, Johan Hübner von Holst (i mitten) och Paul Palén (ej med på bilden).



Skyttebanorna vid tiden för nedläggningen i slutet av 1980-talet.


A) Djurgården fotbolls träningsanläggning.

B) Måltavlor pistol - skjutriktning åt vänster.

C) Måltavlor gevär - skjutriktning åt höger.

2.

Lindarängen – ridsport, steeplechase



Ryttartävlingar vid Lindarängen (bilden från 1894).


Hufvudstadens hippodrom (galoppbana) löpte från höger där Ispalatset ligger sedan 1931.

Banan löpte parallellt med Lindarängsvägen och följde, i princip, halvcirkeln i underkant upp åt höger – halvcirkeln syns tydligare på bilden nedan.

Därefter över, den senare byggda, hamnbassängen tillbaka till höger.

På banan fanns även en tribunläktare med Kunglig loge byggd i fransk stil som för tankarna till "l'ancien regime".

På gräset i mitten spelades 1900 SM-finalen i fotboll AIK v Örgryte 1-0. Även finalerna om von Rosens pokal (ej gällande SM) 1899 och 1900 avgjordes här.




3.

Stadion/Valhallavägen – målgång cykel



Segrare Rudolph Lewis startade kl. 02:02, som nr 2 av 141. Han nådde målet, nedanför Sophiahemmet, kl. 12:44 inför, till synes, måttligt intresserade funktionärer. Andre man att nå målet var svensken Axel Persson som startade två minuter efter sydafrikanen, men nådde målet först 13:15.

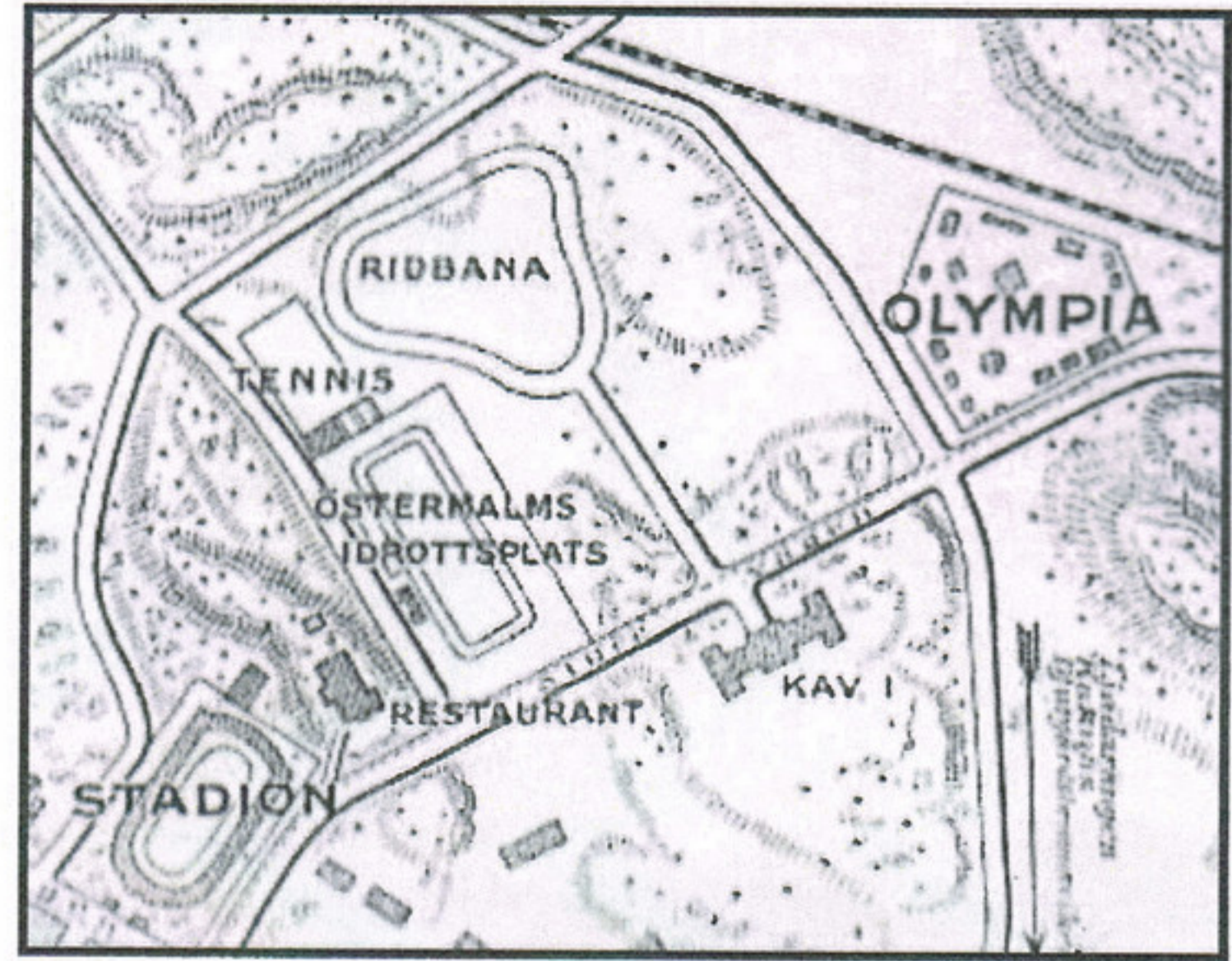


Efter målgång fick cyklisterna möjlighet att avsluta med ett varv inne på Stadion. På bilden Erik Friborg - bäste svensk på 7:e plats.

Olympia - nöjesfältet




Nöjesfältet Olympia låg på Storängsbotten i nordöstra hörnet av korsningen Erik Dahlbergsgatan/Storängsvägen och Lidingövägen, granne med nuvarande Kungliga Tennishallen, och upp till järnvägen.




13.


Kungliga tennispaviljongen – tennis & restaurang



Låg i björkbacken till höger bakom Stadion. Brann ner 1920.



Under Stadiontävlingarna användes hallen som restaurang.




Finalen i mixed dubbel.



Kanske var det då Sveriges största hall för inomhusidrott.

14.

Stadion – Invignings- och avslutningsceremonierna samt brottning, cykel, dragkamp, fotboll, friidrott, gymnastik, modern femkamp och ridsport.



Överbyggnaden revs efter OS. Under den stod redan då valvbågarna. Inför EM i friidrott 1958 byggdes en ny fondläktare liknande den ovan. Den revs 1990 och valvbågarna återställdes.



Bakom fondläktaren låg under många år ett ridhus. T.v. Allmänna BB. Bredvid syns Tennisstadions C-hall, vilken tidigare låg på Idrottsparken. T.h. Kungliga Tennispaviljongen



8.

Klart för brottning.

Den nedre delen av läktarna var enbart ett provisorium under OS-tävlingarna - därefter skulle de rivas. Som syns på bilden löper en tegelmur, med fönster, upp till den ramp som i dag kan tyckas vara lite malplacerad. Som det ursprungligen var tänkt pryder den dock sin plats. Ytan framför muren skulle vara ett gräsbeväxt flanörstråk.



Skrev FN-chartern, vann fredspriset



1500-metersfinalen med, som fyra fr v, Philip Noël Baker.

Philip slutade femma mellan de båda svenskarna Ernst Wide och John Zander. 1920 vann han silvret och var, liksom 1924, lagkapten.

Noël Baker deltog aktivt vid bildandet av Nationernas Förbund (assistent till den förste GS) och var med om att skriva FN:s charter och andra av dess regler. Han var även ordförande för Labourpartiet i Storbritannien.

1959 tilldelades han Nobels fredspris



George S Patton

9.

Pansargeneralen

George S(mith) Patton Jr slutade femma i den moderna femkampen efter de fyra svenskarna: Gustaf Lillehöök 27 p, Gösta Åsbrink 28 p, Georg de Laval 30 p, och Åke Grönhagen 35 p. Patton noterade 41 p. I det avslutande terrängloppet gick han in i väggen med 50 meter kvar. Han svimmade, efter att ha gått över mållinjen. Eftersom han ändå kom trea så påverkades inte utgången av tävlingen.

Året efter designade "Old Blood and Guts" den sista amerikanska sabelmodellen. 1916 ledde han expeditionen (USA:s första motoriserade) mot den mexikanske frihetshjälten Pancho Villa.

I första världskriget ledde han en pansartrupp vid slaget vid Saint-Mihiel och vid Meuse-Argonne offensiven.


I andra världskriget var han befälhavare vid kampanjerna i Nord-Afrika, på Sicilien, i Normandie, Ardenneroffensiven "Battle of the Bulge", i passagen av Rhen och vid den slutliga offensiven.

Hans rasistiska och nationalistiska uttalanden gjordes att politikerna satte honom i karantän. I stället visade han upp sig världen runt, med sina elfenbensinfattade pistoler i hölstret.

Patton avled efter en mindre trafikincident, med bl a en svårartad wiplash-skada som följd. Myten säger dock att han kommit på en omfattande guldstöld bland de militära. Krocken var då ett sätt att få stopp på bilen, varpå han sköts med en gummikula – vilket togs för wip-lashen.

US Army efter en av förlust-matcherna vid Hawais hästpolomästerskap 1935.

Överstelöjtnant Patton i mitten. Han skrattade inte annars, så varför skulle han ens le nu?




Östermalms Idrottsplats – tennis, modern femkamp och träningsanläggning




Rikstränaren i friidrott, svensk-amerikanen "Ernie" Hjertberg, instruerar John Klintberg på det, under OS-vintern, utlagda trägolvet.

Östermalms Idrottsplats ansågs, vid invigningen 1906, vara Europas modernaste.




Finalen i gentlemans dubbel.



Finalen i värja i C-hallen, vilken tidigare låg vid Idrottsparken, men sedan 1910 vid Östermalms IP.


5.



M:le Browuedis, Frankrike, vinnare i damernas enkelspel.



Gustav V anländer, i bakgrunden C-hallen



Fäktnmomentet i den moderna femkampen mellan, t.h., Fransmannen Jean de Mas Laitre och, t.v., USA:s George S Patton. Denne blev med tiden OS-tävlingarnas mest kända deltagare – då som "pansargeneralen".

T.h. Pattons anmälan för deltagande i den moderna femkampen.

ENTRY FORM
MODERN PENTATHLON
 (SUMMER GAMES, STOCKHOLM, 1912)

ENTRIES CLOSE JUNE 30, 1912

THE UNITED STATES TEAM IN THE GAMES OF THE MODERN PENTATHLON, STOCKHOLM, SWEDEN, 1912, WILL CONSIST OF FIVE MEMBERS TO BE NAMED BY THE UNITED STATES NATIONAL ASSOCIATION OF MODERN PENTATHLON, INC. THE DEADLINE FOR THE NAMED LIST IS JUNE 30, 1912.

THE UNITED STATES NATIONAL ASSOCIATION OF MODERN PENTATHLON, INC. IS A NON-PROFIT CORPORATION INCORPORATED IN THE STATE OF CALIFORNIA.

PLEASE CHECK IN THESE SPACES THE NAMES OF ALL MEMBERS OF THE UNITED STATES NATIONAL ASSOCIATION OF MODERN PENTATHLON, INC. WHO ARE TO PARTICIPATE IN THE GAMES OF THE MODERN PENTATHLON, STOCKHOLM, SWEDEN, 1912.


1. NAME (Last, first & middle initials)	George S. Patton, Jr.
2. DATE of BIRTH	November 22 18 1898
3. PLACE of BIRTH	Fort Belknap, California, U.S.A.
4. STATE of BIRTH	
5. SIGNATURE	
6. SIGNATURE	

Signature of Entrant: *George S. Patton*


Signature of Official: *James E. Sullivan*



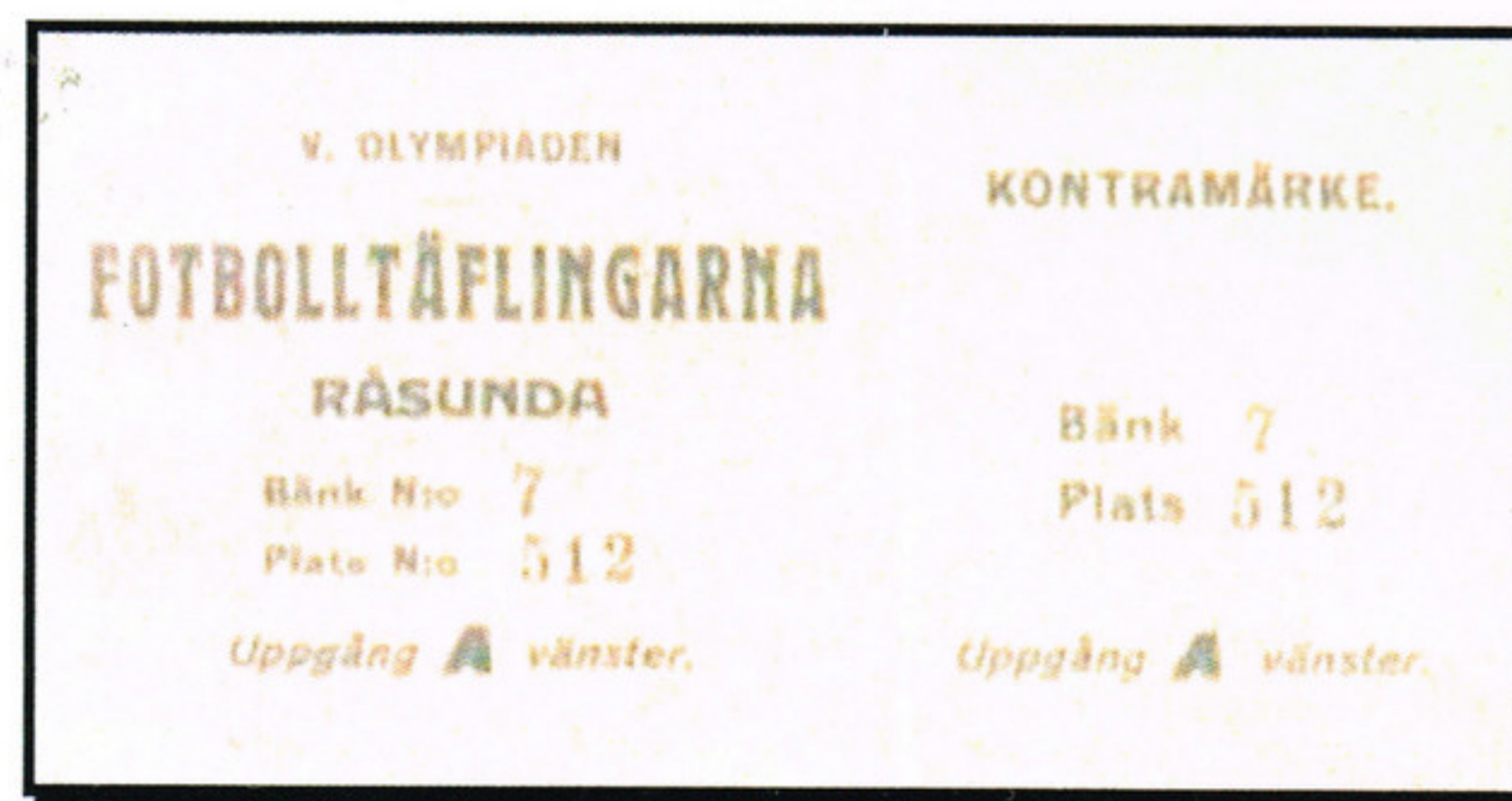
Tyskland v Österrike



En anledning till gräsmattans goda kvalité, ses i underkanten på bilden. Det innebär att man fick mattan både "klippt" och gödslad.



Läktaren var inte centriskt placerad utan från mitt- till kortlinjen



17.

Råstasjön – skytte mot rörliga mål (lerduvor och löpande hjort)



Sveriges segrande lag i löpande hjort.

Per-Olof Arvidsson, Oscar Swahn, 64 år, Åke Lundeberg och Alfred Swahn
Närmast i bakgrunden bäcken som rinner mellan sjöarna,
i dag rinner den i en kulvert under Sjövägen.

Ovanför ses den västra delen av Råstasjön.

T.v. dagens stadsdel Ör (märk hur skogens profil överensstämmer med dagens) och i fonden Råstahem - även träden framför kan ses i dag.

På bilderna till höger syns skytteståndet vid lerduveskyttet
ut mot Råstasjön - som torde vara full av lerduverester.

Övre bilden Oscar Swahn som vann guld 1908, brons 1908 och 1912.
I lag vann han guld 1908 och 1912, brons 1912 och silver 1920.
76 år gammal kvalificerade han sig även för OS 1924,
men tvingades lämna återbud p g a sjukdom.

I bakgrunden Ör, däremellan rinner bäcken och t.v. Golfängarna.

18.



Oscar Swahn är den äldste kände (reservationen gäller främst konst-
tävlingarna) deltagaren och medaljören i OS-historien - 72 år 1920.
Han är även den äldste guldmedaljören - 64 år 1912.

För några år sedan uppdagades det att britten Julius Millner
var 104 dagar äldre än Swahn då han vann frigevär 1908.
Därmed är han den äldste individuella guldmedaljören
och inte, som vi hade trott i drygt 90 år, Oscar Swahn.



Skjutning mot löpande hjort, nu med Råstasjön i ryggen och bäcken framför sig. Uppe på kullen till vänster ligger Näckrosen och Filmstaden.



Skytteståndet skulle i dag ligga på Sjövägen. Bakom trädet t.v. ser man i dag Friends Arena

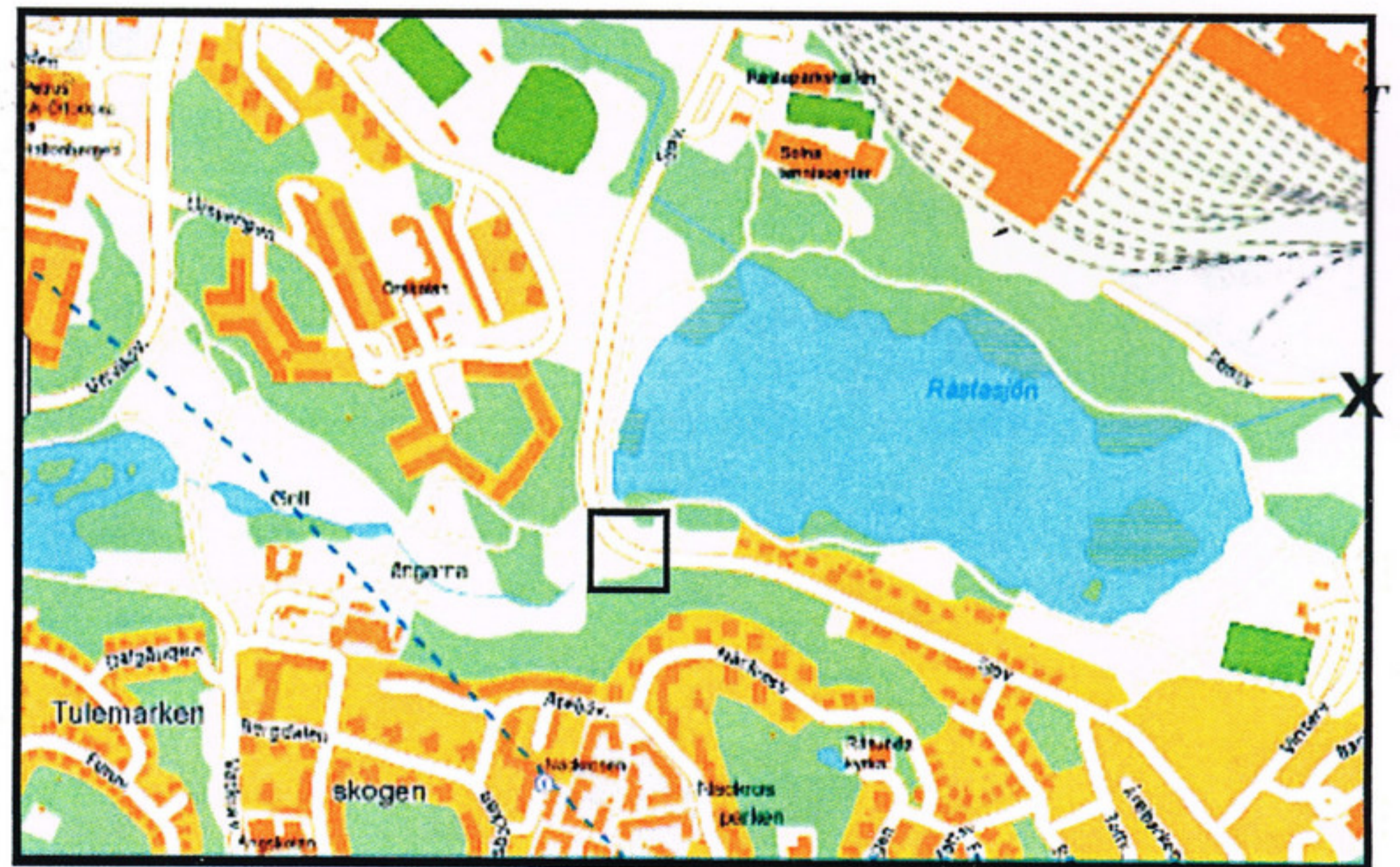
T.v. Lötsjön, i centrum Råstasjön. Råstasjön var tilltänkt att även härberga simtävlingarna. Några månader före OS spelades SM-finalen i bandy på sjön. Djurgårdens IF v IFK Uppsala 1-1. Mildvädret förhindrade ett omspel

I mitten t.h. (X), just utanför bilden, ligger Friends Arena.

AIK:s nya träningsanläggning ligger vid fotbollsplanen t.h. Sjövägen löper genom bilden från höger och upp runt sjön mot Råstahem.

I området vid kröken (□) avgjordes skyttetävlingarna mot rörliga mål.

Den halvcirkel- och triangelformade gröna ytan, nära mitten, i överkant är Örvallen - Sveriges Nationalarena för Baseball. Till vänster om den finns ytan där en del har planer för en samlad anläggning för all AIK:s verksamhet – fotboll, ishockey, innebandy, bandy, handboll...



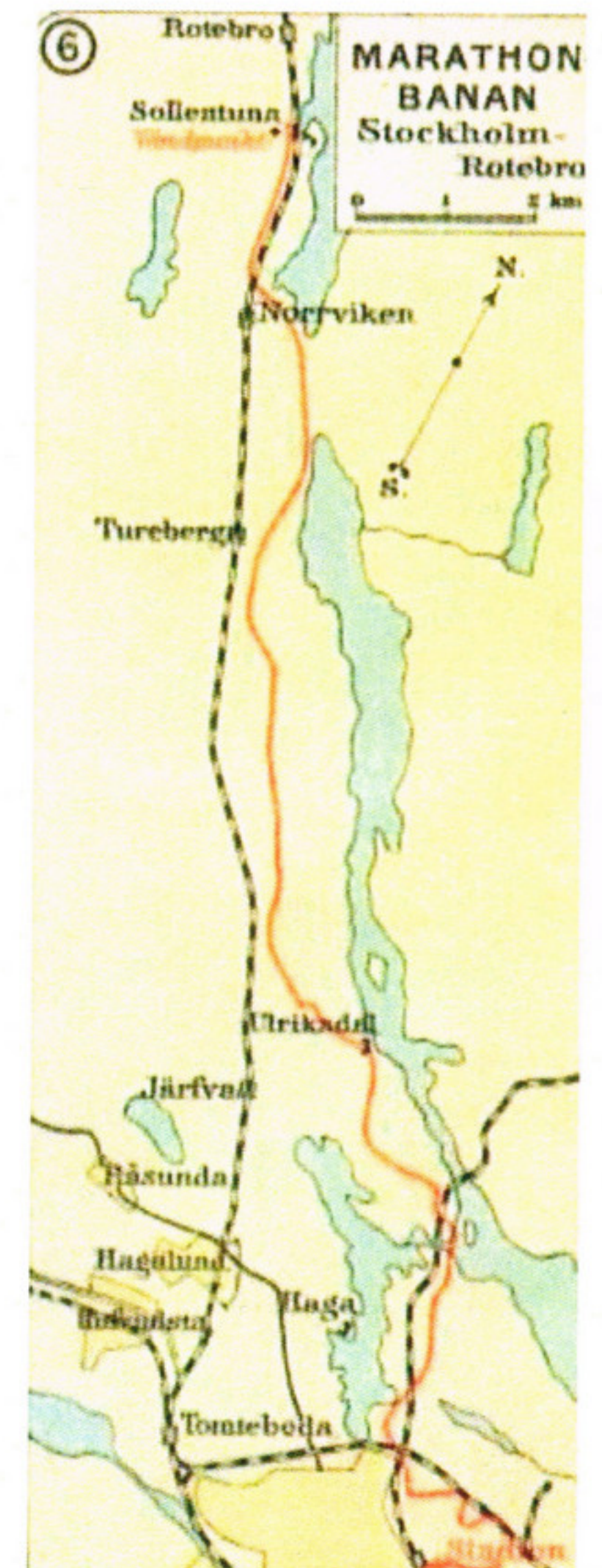
19.

Rotebro - marathonstenen och vändpunkten



Södra sidan:
Vändpunkten
Norra sidan:
Marathon
Övriga sidor:
1912

Marathonstenen är liksom Stadion signerad Torben Grut. Stenen var tidigare placerad 50 meter NO om vidstående placering, vid tillfarten till OBS-varuhuset. Stenen flyttades i samband med Norrviksledens omläggning 1979 till position C.



J: Rotebro pendeltågstation
A: OBS Rotebro
B: Ursprunglig placering
C: Placering 1979-2012
D: Inför den förväntade trängseln runt stenen vid Jubileumsmaraton flyttades den ytterligare 100 meter söderut till en mer öppen vändpunkt - flyttningen är permanent



"Sigge, Sigge Jakobsson", som han hette i kupletten, var stor svensk favorit. Hela vintern tränade han på den varma vinden på Tantos sockerbruk vid Årstabron - som då ännu inte var på plats. För att vara extra fin under OS-loppet, så köpte "Sigge" nya skor och det vet vi vad som händer när vi använder nya skor för första gången - speciellt under 42 km i varmt väder.

20.

Japanen som INTE försvann och portugiserna blev OS-historiens första dödsfall

Lazaro och Kanakuri sprang båda in i OS (och idrotts)historien – men ändå inte in i mål.

Francisco Lazaro (320, t.h. om 166), tävlades för fotbollsklubben Benfica, har just svängt ut på Valhallavägen



Francisco Lazaro var trefaldig landsmästare i maraton och bar Portugals fana vid OS-invigningen 1912 – landets första deltagande i OS. Lazaro låg länge mitt i klungan men i utförsbacken öster om, och strax före, dagens pendelstagnation vid Urksdals segnade han flera gånger ner på vägen. Han fördes till Serafimerlasaret där man dagen efter konstaterade att han, utan att ha återfått medvetandet, avlidit. 41.2 var inte loppets längd i km, utan Lazaros temperatur vid kollapsen.

Stockholmarna berördes av hans öde. Fem dagar senare anordnades en stödgåla på ett fullsatt Stadion. Slutpunkten var ett fjfirverkeri vilket avslutas med bokstaven L i eldskrift. Lazarfonden inbringade 14.000 kronor som överlämnades till hans familj. På initiativ från Portugals regering avtäcktes en minnesskylt på Stadion i samband med "Jubileumsmaran" den 14 juli. José Luis Peixoto, Portugals mest prisade yngre författare, publicerade 2006 Cemitério de Pianos som är baserad på Lazaros öde.



21.

"Jubileumsmaran" där reportern späder på med en modern version av myten: - I Japan sökte man i decennier efter Japanen som försvann. Tvärtom, eftersom han deltog både vid OS 1920/16:e och 1924/bröt. Hans stora insats gjorde han emellertid som inspiratör och innovatör för japansk långdistansloppning där han betraktas som "Den japanska maratonloppningsfader".

Kanakuri låg bakom utvecklingen av träningsmetoder, material och tävlingsformer. Han är skaparen av "Eikiden", långdistansstafett, som numera är etablerat inte bara i Japan. Den första Eikidennen gick mellan Kyoto och Tokyo 1917 (51 mil uppdelade på 23 sträckor) för att fräva 50-årsminnet av huvudstadens förflyttning mellan städerna. Segraren i det klassiska maratonloppet i Fukuoka tilldelas Kanakuri-trofén och många tävlingar och annat runt den japanska idrotten (som ett spel) bär också hans namn.

Vi ("Glokar Well") skapade alltså en lokal legend och myt här i Sverige som saknade varje form av bäring och som om den varit känd förmodligen hade väckt stor munterhet i Nippon – soluppgångens land.

Shizo Kanakuri försvann inte. Däremot gick han uttröttad in i skadespelerskan Gio Petres farfars trädgård i Turberg. Huset skulle i dag ha legat "tune" i kultur- och fritidskomplexet Arena Satelliten, som ligger längs bussgatan norr om Sollentuna Centrum. Trots att de inte kunde kommunicera språkligt, så stannade han några timmar och drack saft. Därefter tog han tåget tillbaka till Stockholm. Dagen efter återvände han tillsammans med sin lagkamrat och tackade för hjälpen. Arrangörsmässigt hade Japanen, och de 33 övriga som bröt, aldrig betraktats som försvunna. Många är senare skapade journalisten Oscar "Glokar Well" Söderlund skrönan om "Japanen som försvann", vilken han senare byggde på med: - Och skulle ni rälka stöta på en liten japansk löpare som irrar runt någonstans ute i Stockholms norra förorter så säg åt honom att loppet är slut och att han kan åka hem. 1967 bjöds han till Stockholm och i UlfThorsens TV-program "Hvar fjortonde dag" gick han, refererad av Sven Jerring, slutligen i mål. "Den försvunna japanen" är en helt svensk historia, okänd i resten av världen, speciellt i Japan. Därför är det rent pinsamt att se reportaget om




Kanakuri t.v. Ostermalms och träning på Idrottsplats

22.

Tranebergs Idrottsplats – fotboll



Läktargavelns bokstäver visar att detta var Djurgårdens hemmaplan (1911-1935)



Lagom till det 25-åriga arrendet upphörde, och Djurgården flyttade till Stadion, byggdes dagens Tranebergsbron. På bron passerar just en spårvagn, från staden, bronns svängbara del - linje 12 till Äppelviken eller linje 13 till Ulvsunda.



Till en början gick man över sundet från Kungsholmen via en flottbro. När "Tranan" var välbesökt så hamnade bron under vattnet - stövlar på anbefalldes. Den ersattes av pontonbron t.h.



Djurgårdens IF - Örgryte IS 1918

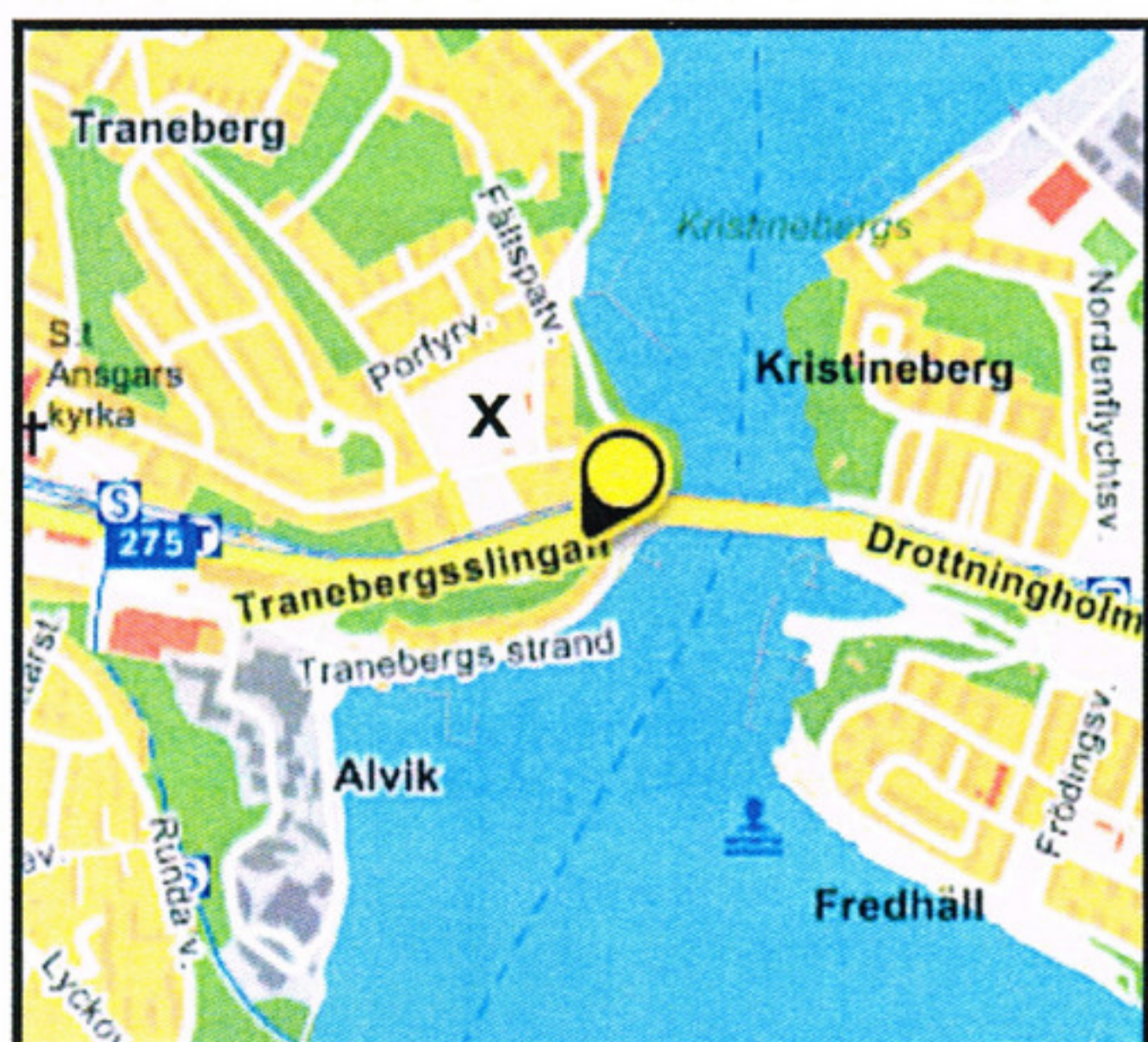
23.



Danmark vs Italien



Tranebergsstugan med Tranebergsbron i fonden.



OS öppningsmatch spelade på "Tranan" där Finland besegrade Italien med 3-2 efter förlängning. Matchen dömdes av Hugo Meisl som under 1920-talet byggde upp Österrikes Wunderteam - det före WWII bästa kontinentala landslaget. 1924-1934: 81 52 15 14 235-110 73.6%.

Han var också skaparen av Centraleuropeiska pokalen och Mitropacupen (Mitteleuropa), föregångarna till Europacupen och Champions League. Brodern Willy tränade 1922 Hammarby.

Tranebergs Idrottsplats (X) låg på gräsytan till höger om Tunnelbanan, just när den passerat Tranebergsbron.

T.v. om bron ligger Tranebergsstugan (den gula markeringen). Den Q-märkta festvåningen byggdes som restaurang, och festvåning, till de Olympiska spelen 1912.

SOF/Sveriges Olympiahistorikers Förening firade här, jubileumsåret 2012, sin 25-årsdag.

24.

Liljeholmen – start cykel (Mälaren runt)



Starten av "Mälaren runt" på pontonbron över till Liljeholmen. Inte OS-året, utan då loppet kördes för första gången – precis 20 år tidigare.

Gatan som mynnar t.h. är Hornsgatan.

OS-loppet startades vid Liljeholmens folkskola, 400 meter hitom bilden. Numera Helenedals Gymnasiesärskola på Katrinebergsbacken




Gamla NK-huset – resultatservice

Det är det spetsiga huset mellan Birger Jarlsgatan och Biblioteksgatan på norra sidan av Stureplan. 1915 flyttade NK till sitt nya stenhus på Hamngatan. Före rivningen låg där både Röda Kvarn och Sveasalen. Tavlan visar resultaten från finalen i släggkastning.



25.

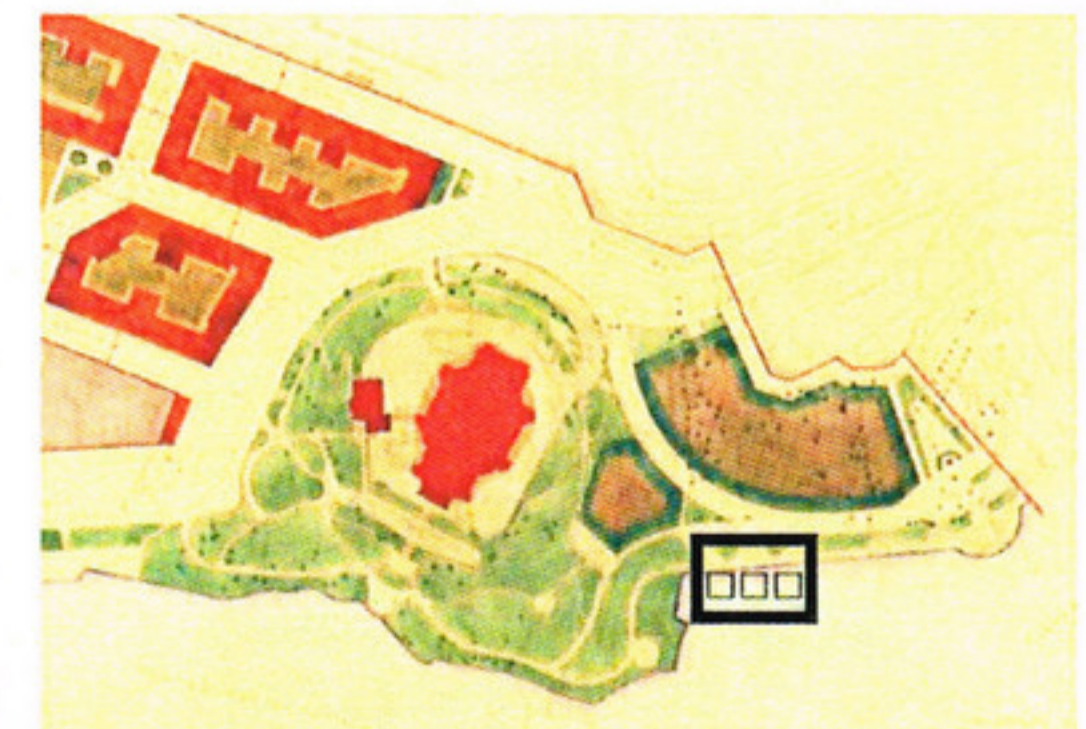
Diplomatstaden - simstadion



Täta regnskurar under invigningen av Simstadion, men det som la sordin på stämningen var den svåra tågolyckan vid Malmslätt med 22 dödsoffer. I mitten den kungliga logen.



Hopptornet placerades utanför bassängen. T.v. Greta Johansson i höga hopp.




1911:år stadsplan. I gipen öster om Nobelparken, längs med och nedanför Nobelvägen, låg simarenan. Den för Diplomatstaden upprättade stadsplanen innebar att arenan revs direkt efter OS-tävlingarna.

T.v. Starten på 4x100 meter kvinnor i den tillfälligt, 100x20 meter, uppbyggda bassängen, där läktarna var placerade på strandkanten, Kortsidorna byggdes av pontoner runt öppet vatten, medan en ångbåtspir fungerade som yttre långsida.

26.

Strandvägen – mål i roddtävlingarna



Målet för roddtävlingarna var placerat vid Torstenssonsgatan – markeringarna t.v. Københavns RK besegrar Finland i kvartsfinalen.



Stockholm Roddförenings Båthus användes som tävlingskansli vid simtävlingarna. Efter tävlingarna revs simarenan men även båthuset tvingades, genom byggandet av Diplomatstaden, bort.

Ny plats blev vid kanalens mynning - 175 meter öster om Lido.

I taket på undervåningen/ båtförvaringen, ser man var byggmaterialet hämtades. Läktarens platsnummer finns, efter 100 år, fortfarande kvar.



Djurgårdsbrunnsviken/Lido

– start för roddtävlingarna



Den svenska finalfyran. Fr.v. Ture Rosvall, William Bruhn-Möller, Conrad Brunkman, Herman Dahlbäck och Wilhelm Wilkens. Det snedställda taket t.v. tillhör Biologiska museet. Tornet i mitten tillhör Villa Lusthusporten och i bakgrunden t.h. Nordiska museet.



På en flotte ute i vattnet (med smeknamnet S:t Helena), 300 meter väster om Djurgårdsbrunnskanalens mynning och 100 meter väster om (Villa) Lido (ABBA-Benny Anderssons bostad) stod skådespelaren Axel Hultman första tävlingsdagen med startpistolen i högsta hugg, ända till kl. 20.20. Anledningen var att man p.g.a. passagen under Djurgårdsbron tvingades att släppa i väg båtarna två och två. Hultman var den förste svenske mästaren (simning) överhuvudtaget. Han gav även röst åt den inför OS nyskrivna: - Hej Sverige friskt humör ...

Nynäshamn – segling (den guidade turen besöker inte platsen)



Bilden. visar OS-båtarna uppradade på redan. Nynäshamns stationshus, nere t.h., användes som presscenter.



För att publiken skulle kunna se segelregattorna under OS byggdes de första landgångarna längs den steniga strandkanten - vilket blev ett populärt vandringsstråk.

Själva Strandvägen byggdes strax därefter.

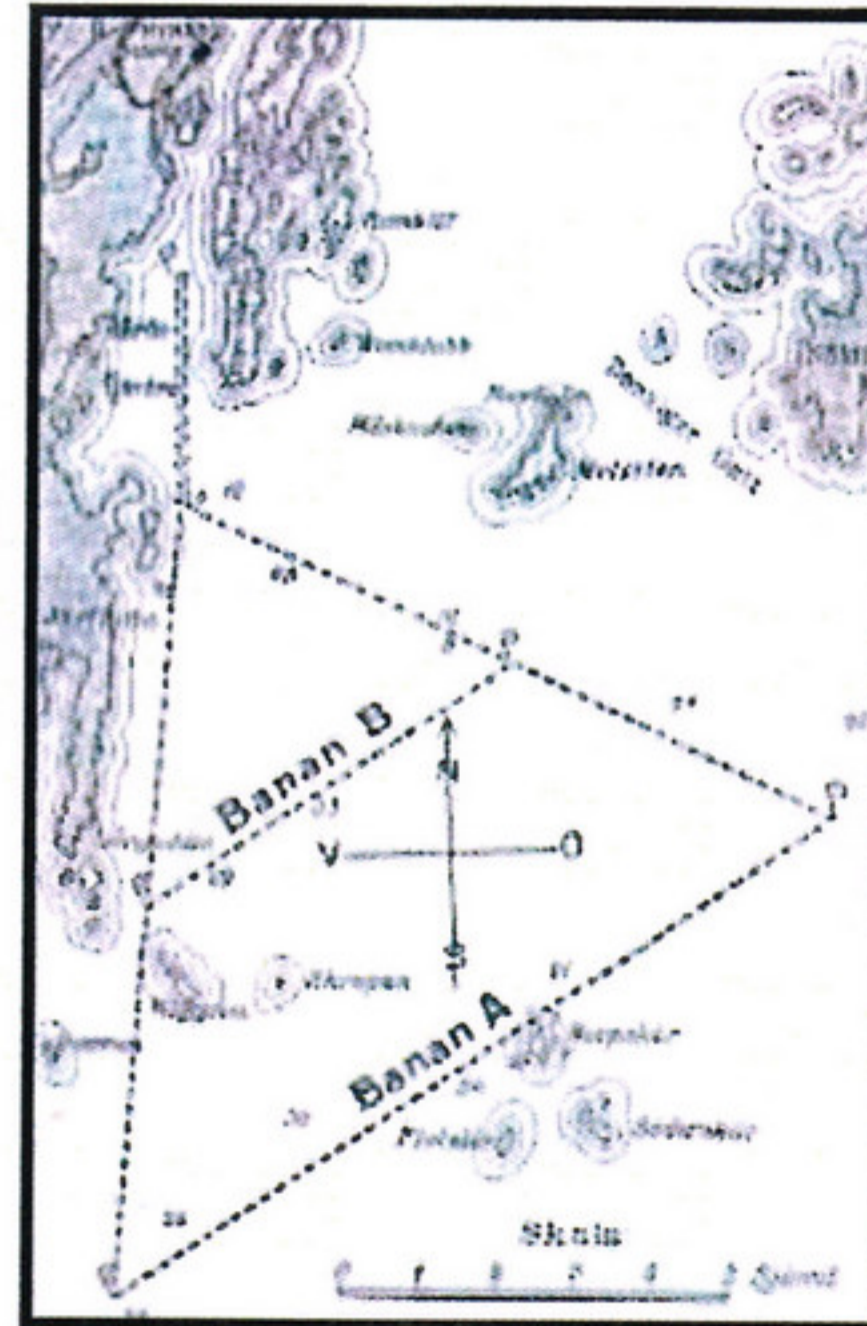
Det är en ca 3 kilometer lång enkelriktad väg, som följer strandlinjen och slingrar sig fram mellan klippor och skog med vidunderlig utsikt över Östersjöns horisont.

Här finns Sveriges "längsta" idrottsplats.

Elva robusta redskapsstationer har, strategiskt, placerats ut längs med Strandvägen.

Redskapen har en illustration, som visar hur de ska användas.

Det finns även flera ställen som är lämpliga för bad.



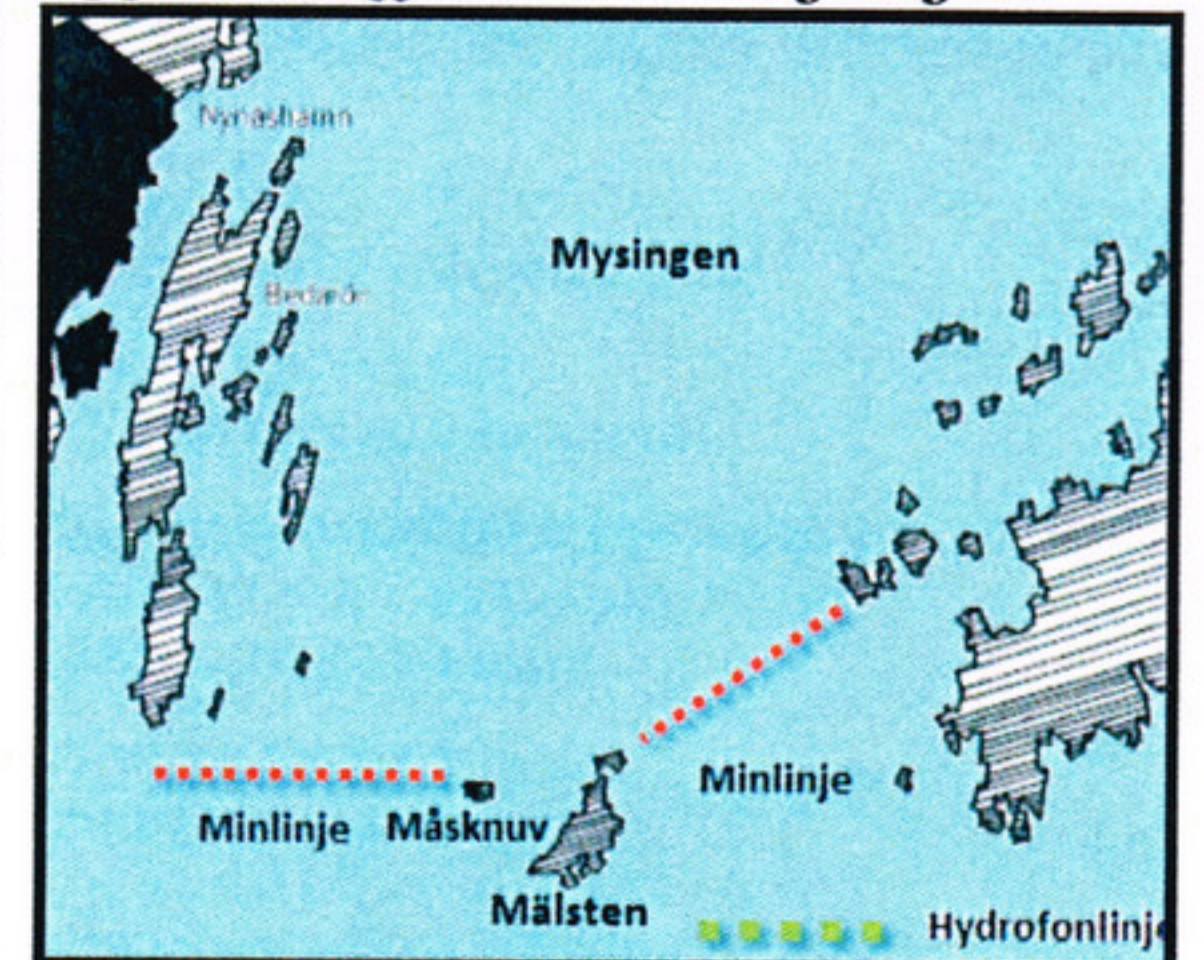
Den publikvänliga banan

Den långsmala Bedarön på kartan nedan, är den t.v. på tävlingskartan. Det helsvarta området är Nynäshamn.

Danziger Gatt och Mälsten känner vi igen från U-båtsjakten 1982.

På den gamla kartan ligger de norr om banan.

Det var minlinjen vid Mälsten som det har ryktas mest om - låg den nere eller inte? Norr om kartan ligger Hårsfjärden och Mysingen.



Tävlingsbild