Schede Regionali

Consumo di suolo, ecosistemi urbani e stato del territorio.

Report ambientali SNPA | **50** 2026

ISPRA
Istituto Superiore per la Protezione e la Ricerca Ambientale

Sistema Nazionale per la Protezione dell'Ambiente

1 Piemonte

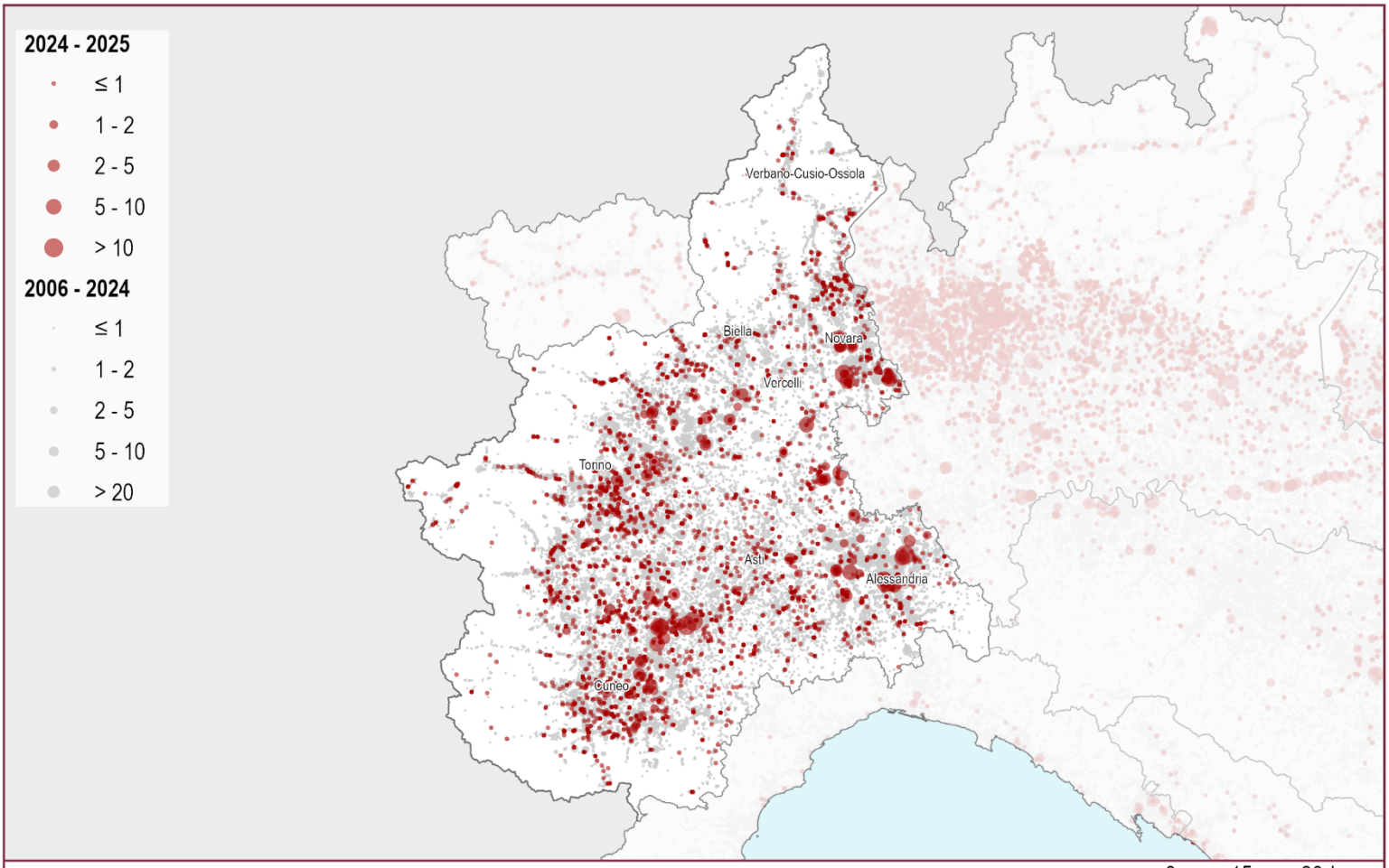

Consumo di suolo 2006 - 2025: localizzazione dei cambiamenti (ettari)

0 15 30 km

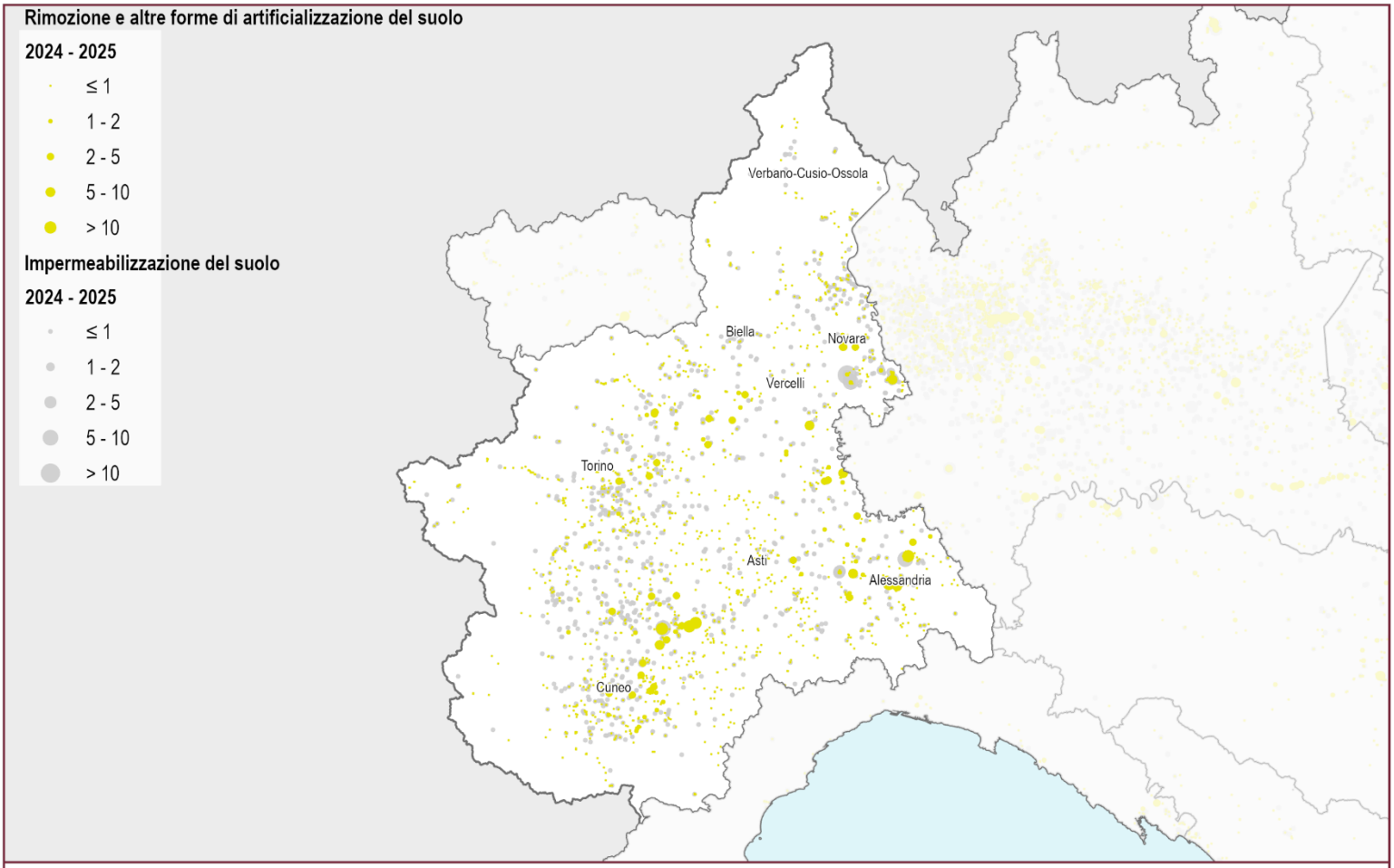

Consumo di suolo annuale 2024 - 2025: localizzazione dei cambiamenti (ettari)

0 15 30 km

1 Piemonte

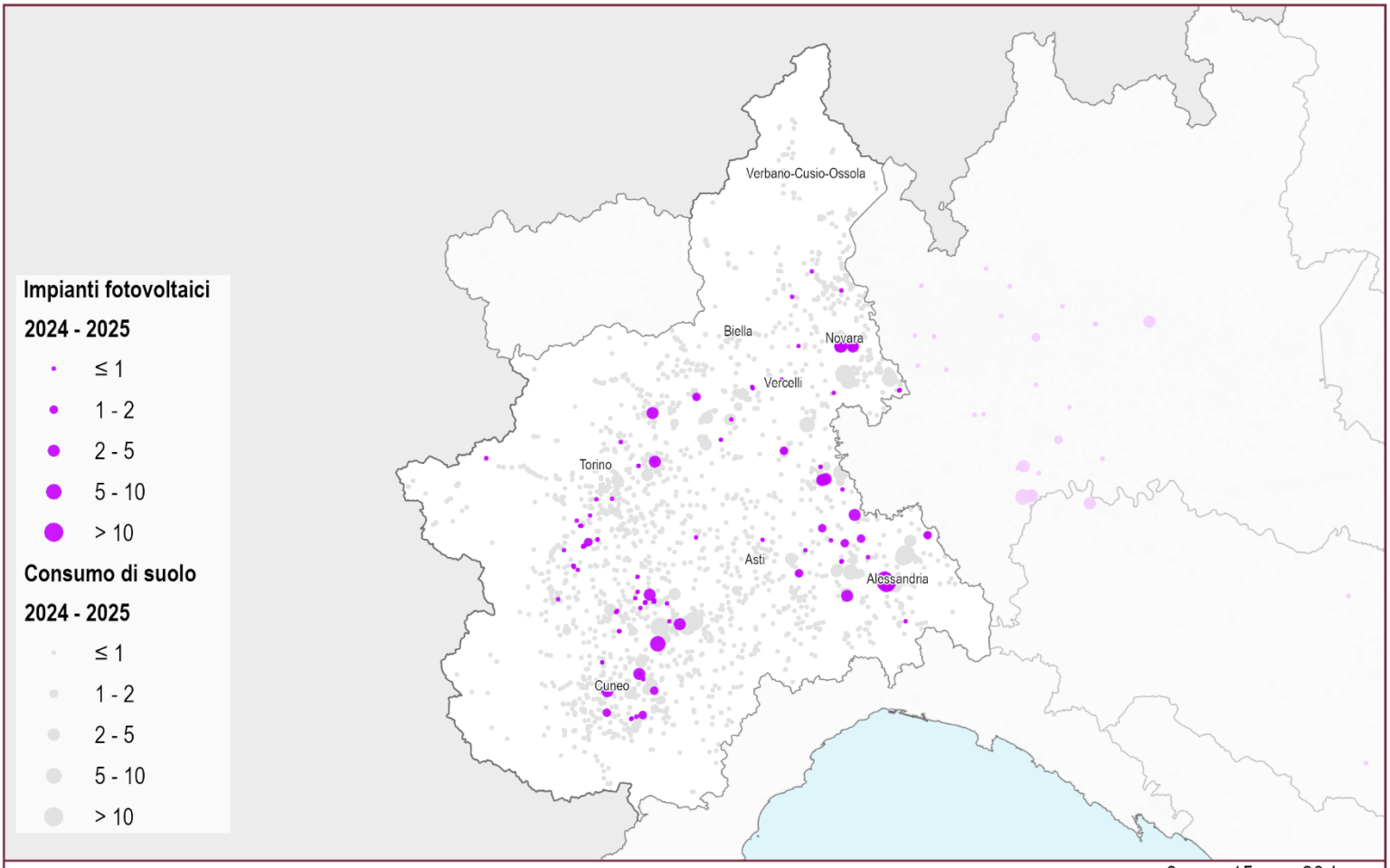

Consumo di suolo 2024 - 2025: localizzazione degli impianti fotovoltaici (ettari)

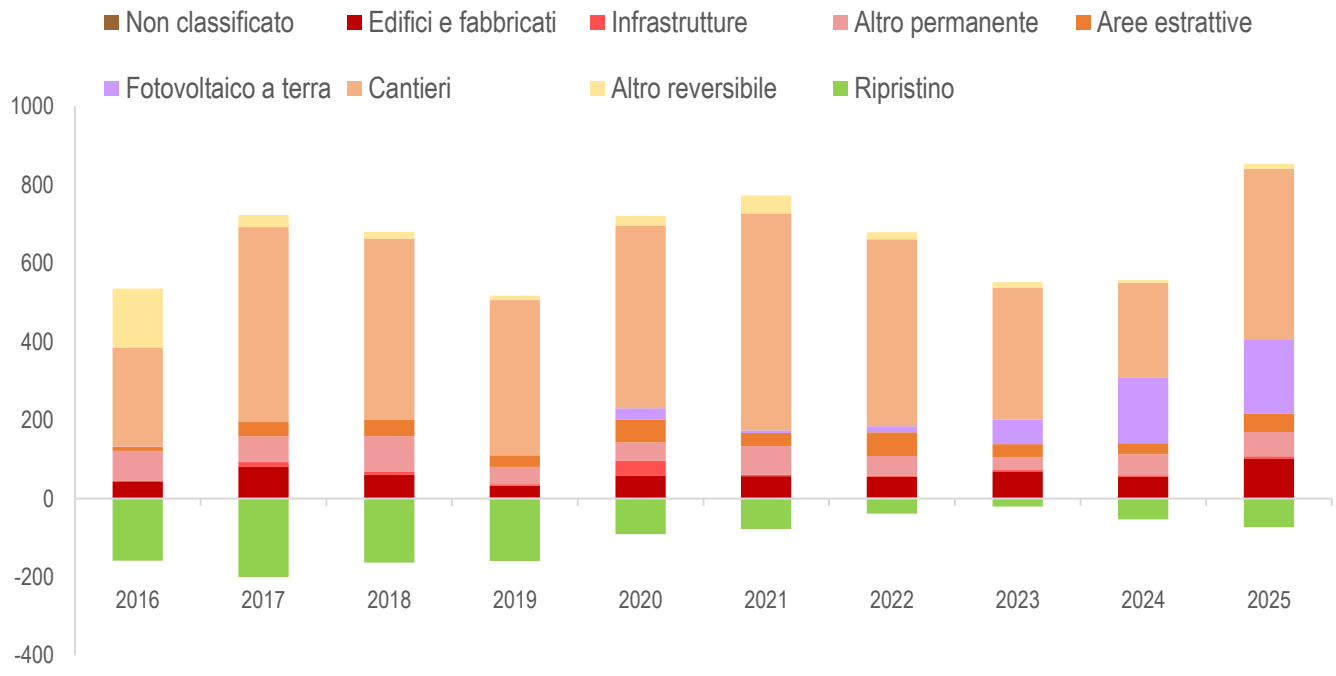

Consumo di suolo annuale per tipologia (variazioni in ettari annue del suolo consumato). Fonte: elaborazioni ISPRA su cartografia SNPA.

1 Piemonte

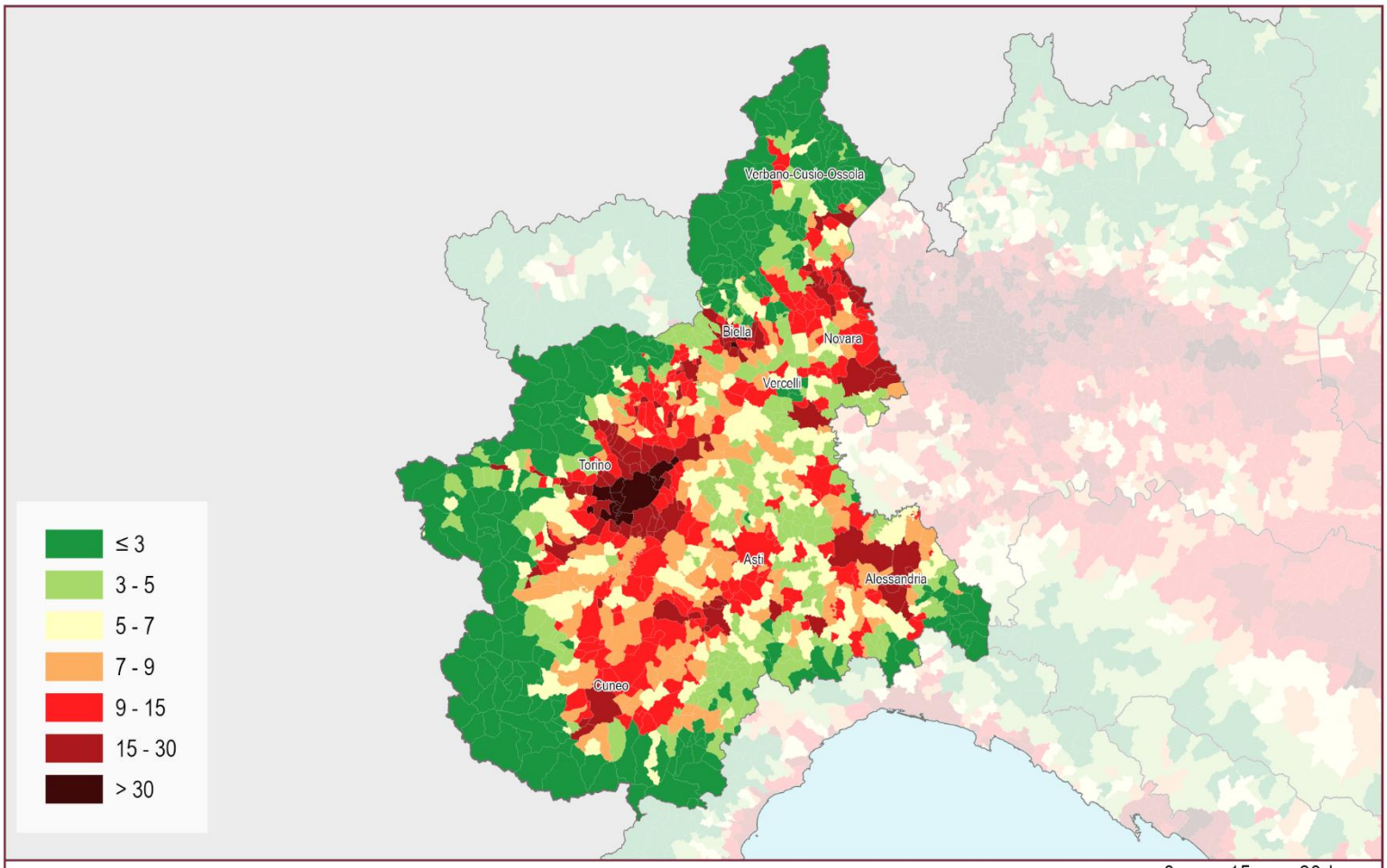

Suolo consumato 2025: percentuale sulla superficie amministrativa comunale (%)

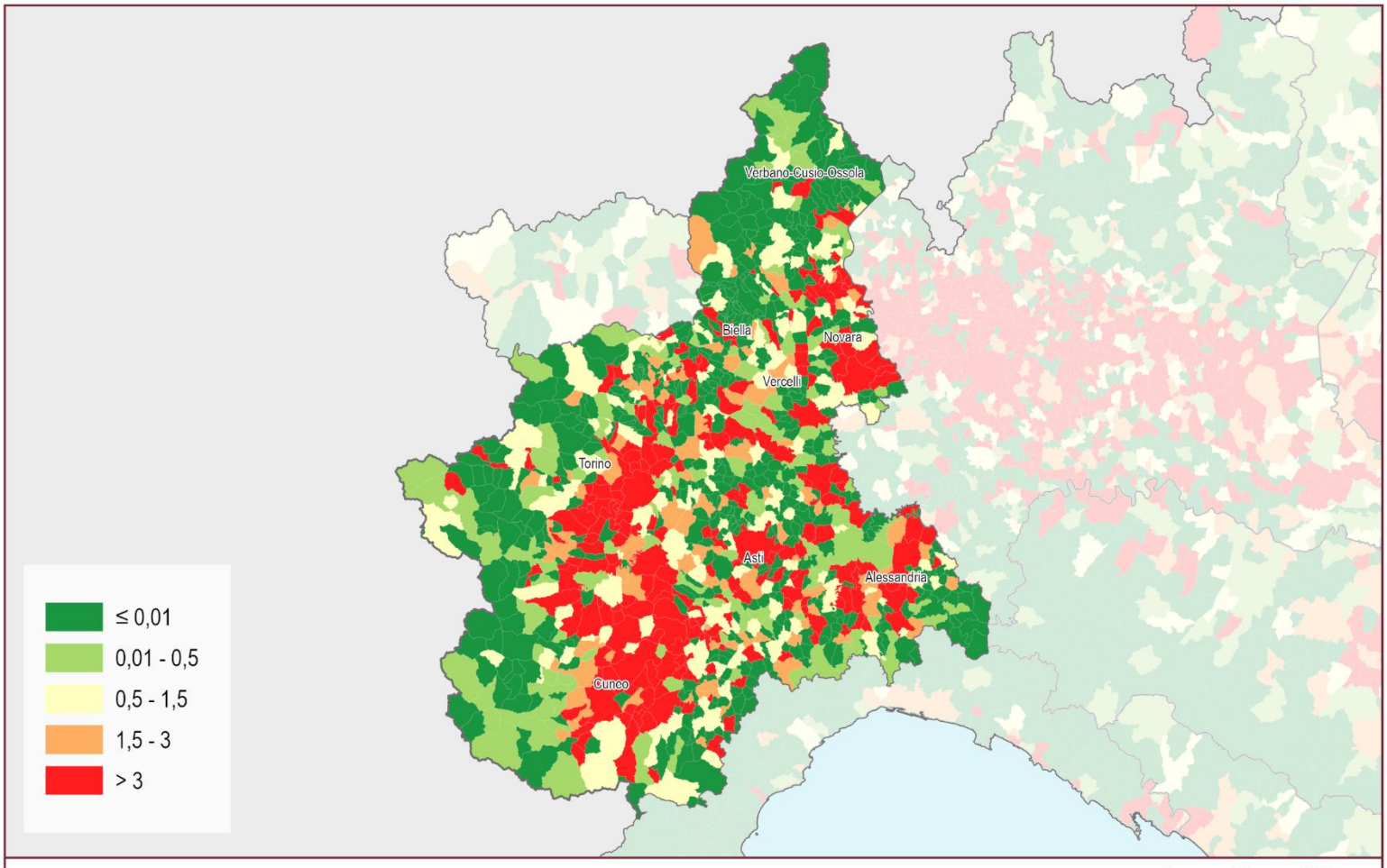

Consumo di suolo annuale netto (2024 - 2025): densità dei cambiamenti rispetto alla superficie comunale (m²/ettaro)

1 Piemonte

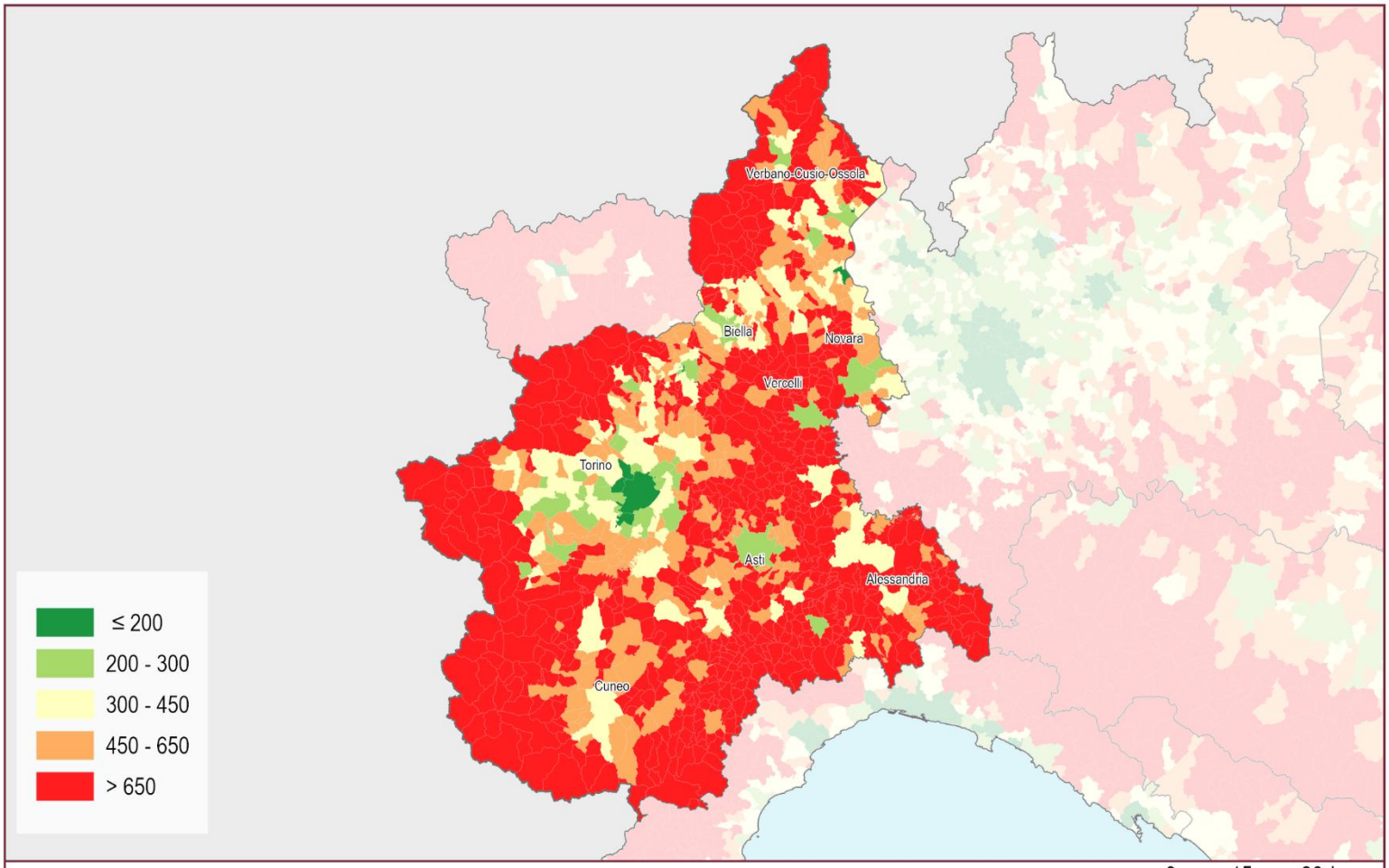

Suolo consumato 2025: valore pro capite a livello comunale (m²/abitante)

0 15 30 km

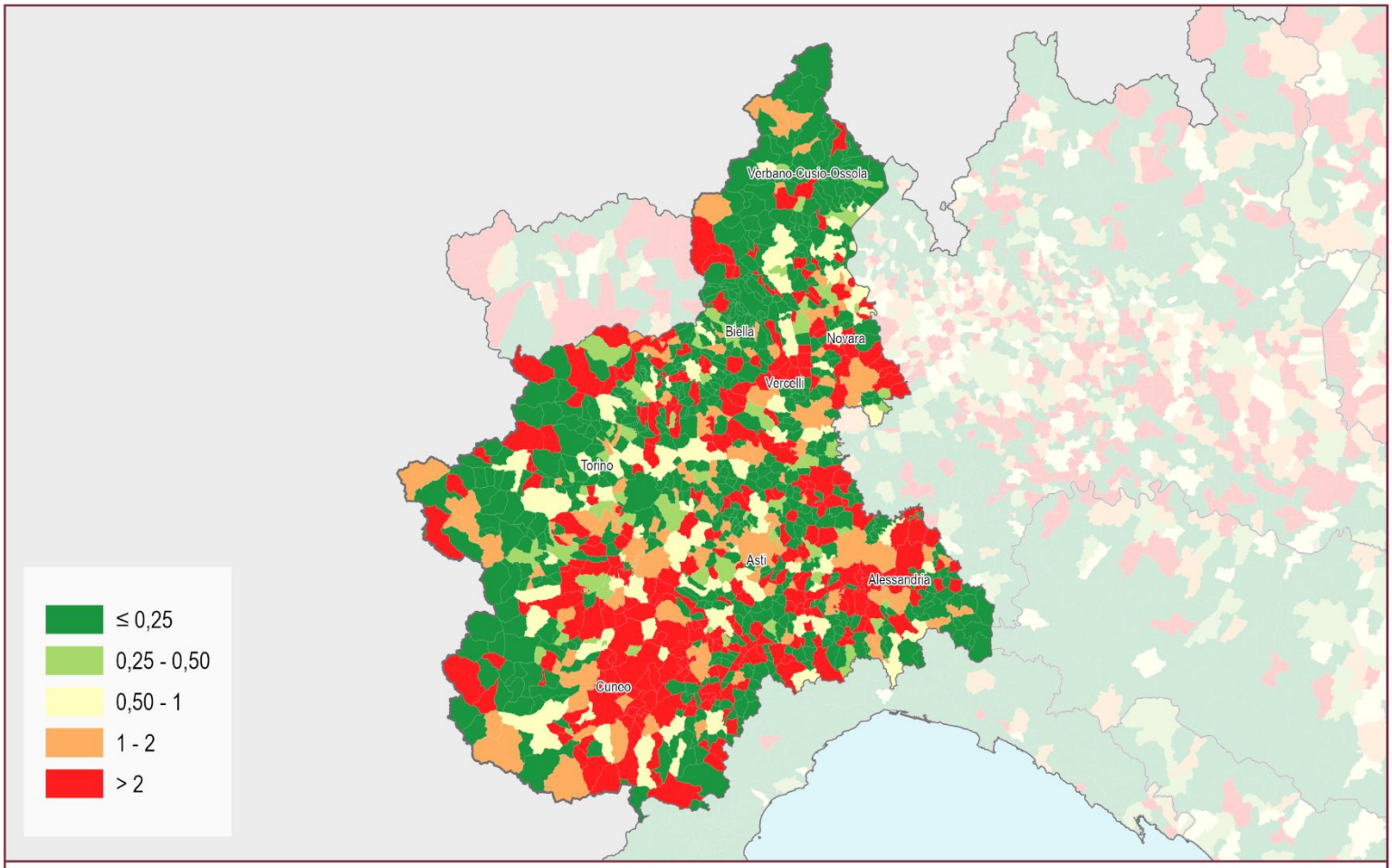

Consumo di suolo annuale netto 2024 - 2025: valore pro capite a livello comunale (m²/abitante)

0 15 30 km

1 Piemonte

Province	Suolo consumato 2025 [ha]	Suolo consumato 2025 [%]	Suolo consumato pro capite 2025 [m²/ab]	Consumo di suolo netto 2024-2025 [ha]	Consumo di suolo lordo 2024-2025 [ha]	Consumo di suolo pro capite 2024-2025 [m²/ab/anno]	Densità consumo di suolo 2024-2025 [m²/ha]	Consumo di suolo 2024-2025 al netto del fotovoltaico [ha]	Suolo ripristinato 2024-2025 [ha]
Alessandria	25.626	7,20	629,32	178	199	4,88	5,59	127	21
Asti	11.022	7,30	531,93	32	38	1,82	2,49	33	5
Biella	7.285	7,98	432,81	12	13	0,80	1,47	13	1
Cuneo	37.148	5,39	638,80	244	262	4,51	3,80	218	18
Novara	15.111	11,28	414,99	94	110	3,03	8,22	85	16
Torino	58.946	8,63	267,42	169	179	0,81	2,62	145	10
Verbano-Cusio-Ossola	6.339	2,80	413,57	7	7	0,48	0,33	7	1
Vercelli	10.546	5,07	635,67	45	46	2,75	2,19	37	0
Piemonte	**172.025**	**6,78**	**404,59**	**781**	**854**	**2,01**	**3,36**	**665**	**73**
ITALIA	**2.164.359**	**7,19**	**367,19**	**9.497**	**10.243**	**1,74**	**3,40**	**7.446**	**746**

Capoluoghi di Provincia	Suolo consumato 2025 [ha]	Suolo consumato 2025 [%]	Suolo consumato pro capite 2025 [m²/ab]	Consumo di suolo netto 2024-2025 [ha]	Consumo di suolo lordo 2024-2025 [ha]	Consumo di suolo pro capite 2024-2025 [m²/ab/anno]	Densità consumo di suolo 2024-2025 [m²/ha]	Consumo di suolo 2024-2025 al netto del fotovoltaico [ha]	Suolo ripristinato 2024-2025 [ha]
Alessandria	3.282	16,12	354,72	0	13	1,35	6,15	6	12
Asti	2.087	13,79	284,19	7	7	1,01	4,90	6	1
Biella	968	20,73	224,17	2	2	0,37	3,38	1	0
Cuneo	1.906	15,92	341,88	15	15	2,70	12,59	7	0
Novara	2.197	21,33	214,86	15	19	1,83	18,14	19	3
Torino	8.488	65,27	99,48	7	8	0,09	6,21	8	1
Verbania	689	18,39	230,09	1	1	0,48	3,87	1	0
Vercelli	1.318	16,52	286,74	8	8	1,80	10,36	8	0

Comuni	Suolo consumato 2025 [ha]	Comuni	Suolo consumato 2025 [%]	Comuni	Suolo consumato pro capite 2025 [m²/ab]	Comuni	Consumo di suolo 2024-2025 al netto del fotovoltaico [ha]
Torino	8.488	Torino	65,27	Balocco	9.929,86	Cherasco	40
Alessandria	3.282	Beinasco	59,44	Roaschia	7.290,00	Tortona	26
Novara	2.197	Grugliasco	57,35	Carrega Ligure	7.037,66	Castellazzo Bormida	19
Asti	2.087	Bruino	45,21	Briga Alta	6.272,50	Novara	19
Cuneo	1.906	Collegno	44,32	Ribordone	5.661,70	Pozzolo Formigaro	17
Tortona	1.756	Settimo Torinese	42,26	Castelmagno	5.598,04	San Pietro Mosezzo	14
Fossano	1.445	Gaglianico	38,40	Malvicino	4.820,51	Trecate	14
Moncalieri	1.379	Brandizzo	37,71	Macra	4.661,90	La Morra	12
Settimo Torinese	1.327	Orbassano	35,24	Argentera	4.510,39	Verduno	11
Vercelli	1.318	Vigliano Biellese	34,68	Sali Vercellese	4.115,05	Fossano	9

Comuni	Consumo di suolo 2024-2025 [ha]	Comuni	Consumo di suolo pro capite 2024-2025 [m²/ab/anno]	Comuni	Densità consumo di suolo 2024-2025 [m²/ha]	Comuni	Suolo ripristinato 2024-2025 [ha]
Pozzolo Formigaro	54	Verduno	202,30	Verduno	159,39	Alessandria	12
Cherasco	45	Roaschia	154,44	Pozzolo Formigaro	150,06	Castelletto Stura	8
Tortona	26	Briona	130,31	Torrazza Piemonte	78,17	Novara	3
Castellazzo Bormida	19	Montanera	122,48	Montanera	73,08	Cerano	3
Novara	19	Pozzolo Formigaro	119,49	Briona	58,71	Sizzano	3
Casale Monferrato	18	Sezzadio	75,32	Cherasco	55,65	Cameri	3
Cuneo	15	San Pietro Mosezzo	72,73	Beinasco	54,60	Tortona	2
Briona	15	Ruffia	71,63	La Morra	50,72	Torrazza Piemonte	2
San Pietro Mosezzo	14	Frassineto Po	61,12	Villareggia	47,85	Alba	2
Trecate	14	Cortiglione	59,46	Castellazzo Bormida	42,77	Roddi	2

2 Valle d'Aosta

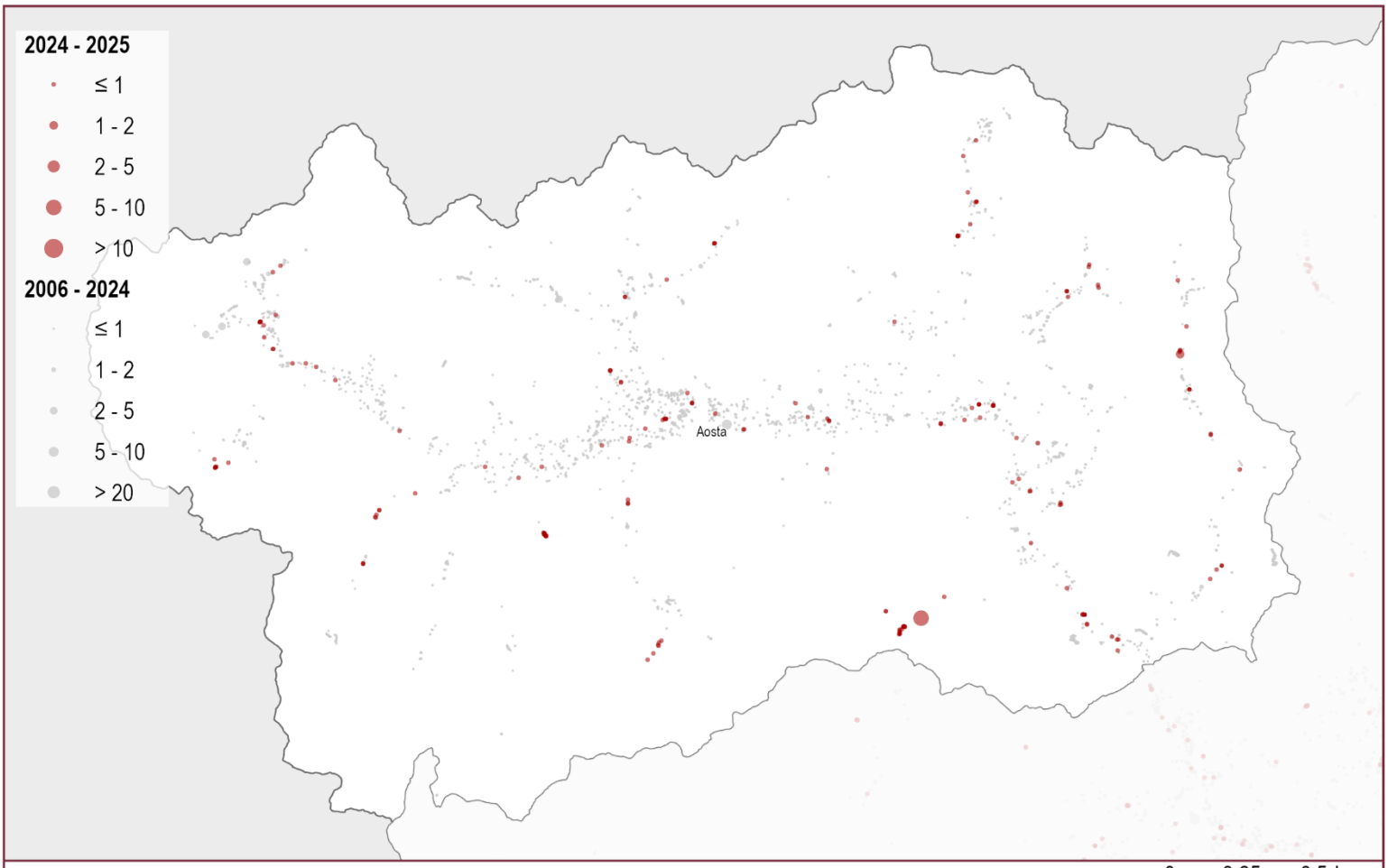

Consumo di suolo 2006 - 2025: localizzazione dei cambiamenti (ettari)

0 3,25 6,5 km

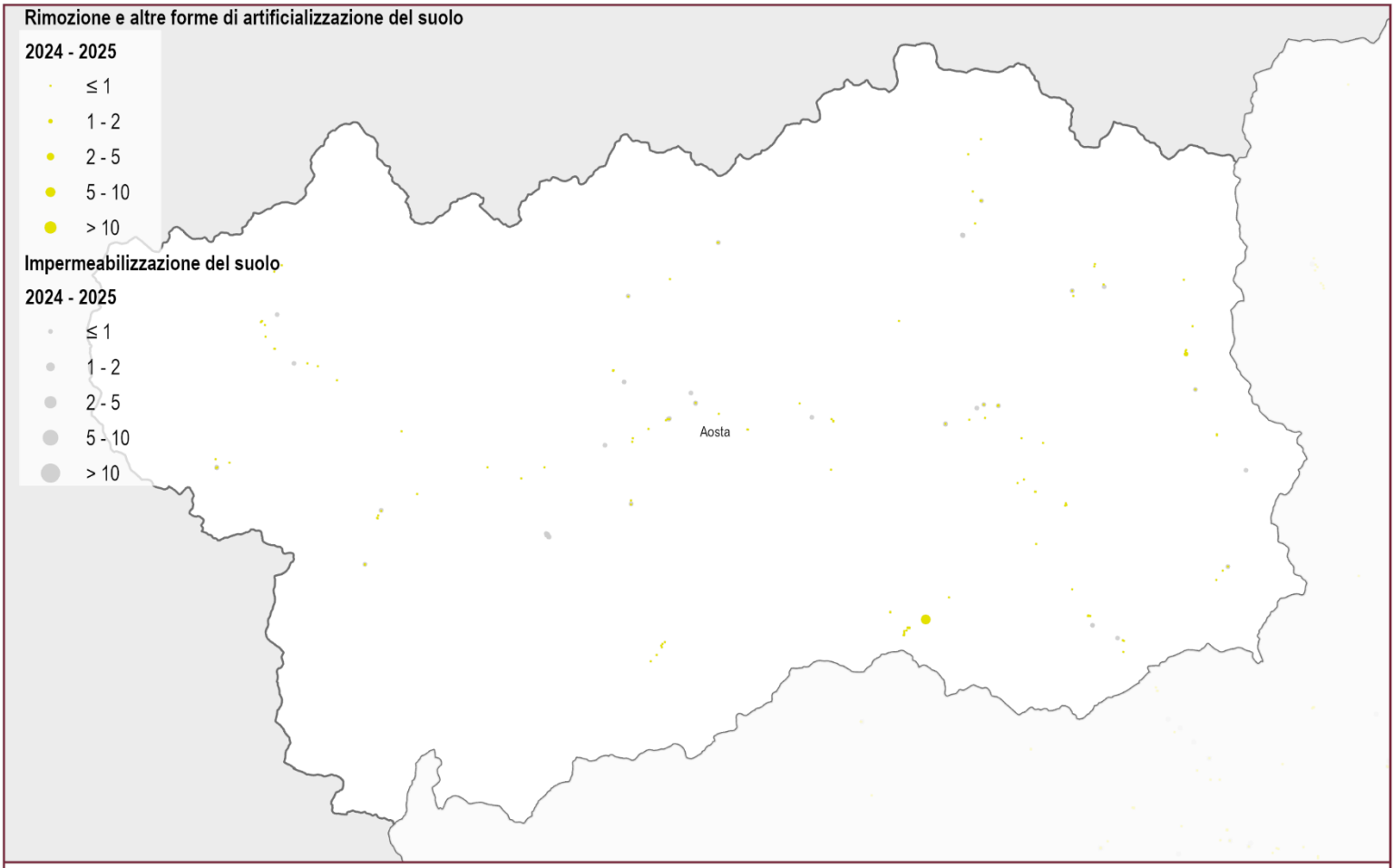

Consumo di suolo annuale 2024 - 2025: localizzazione dei cambiamenti (ettari)

0 3,25 6,5 km

2 Valle d'Aosta

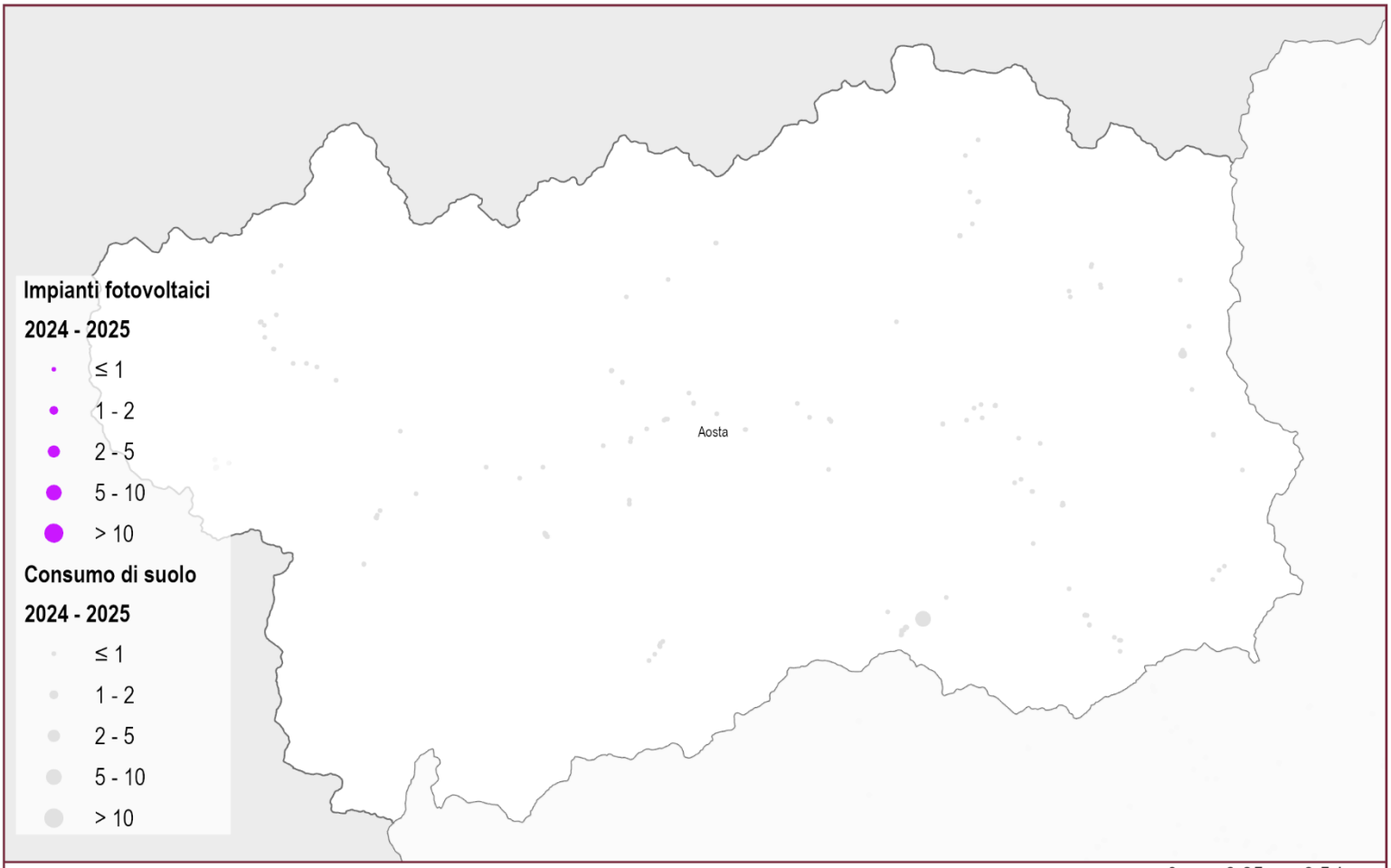

Consumo di suolo 2024 - 2025: localizzazione degli impianti fotovoltaici (ettari)

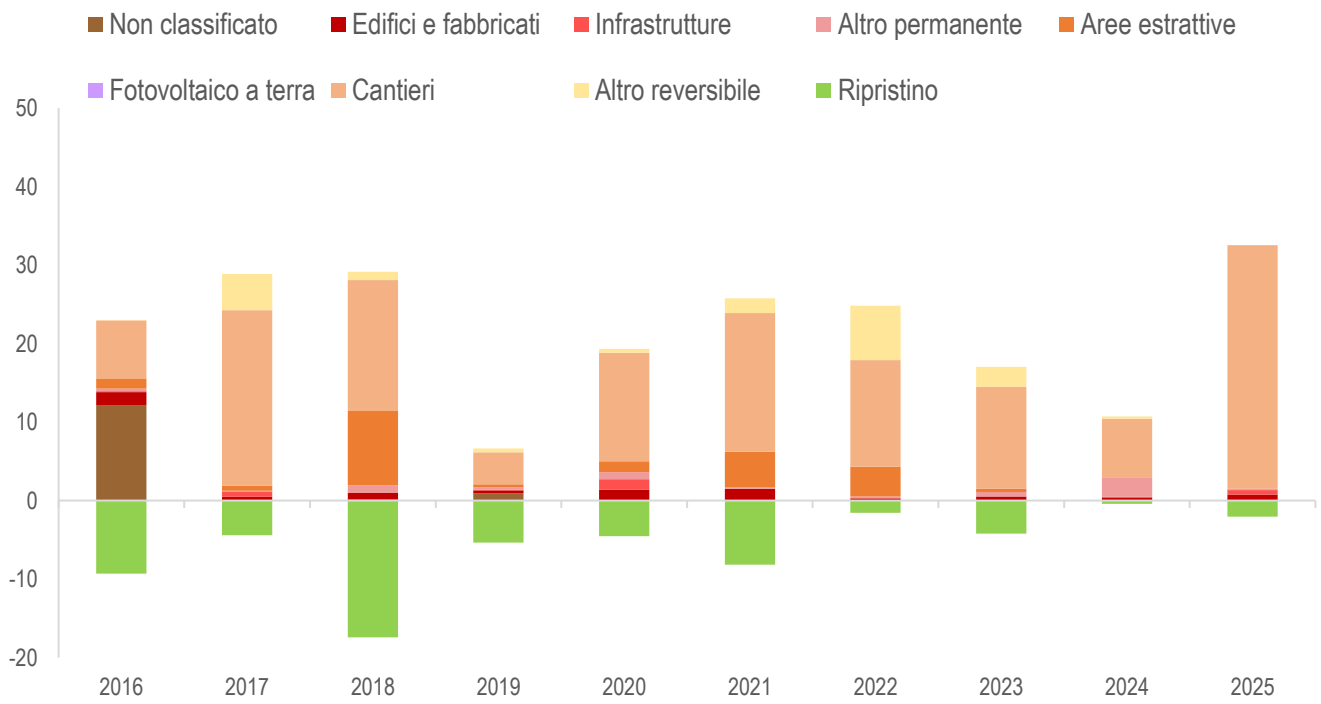

Consumo di suolo annuale per tipologia (variazioni in ettari annue del suolo consumato). Fonte: elaborazioni ISPRA su cartografia SNPA.

2 Valle d'Aosta

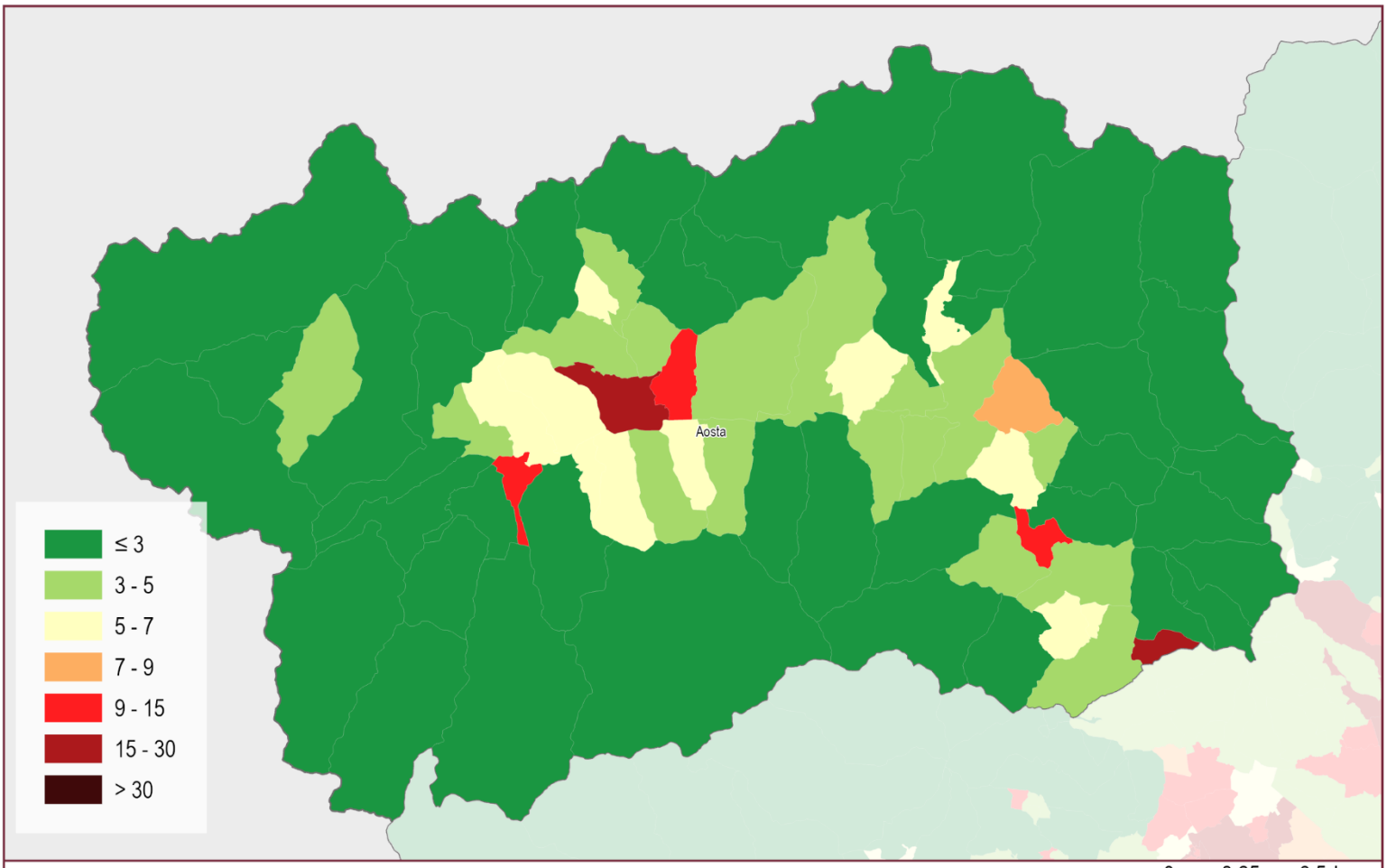

Suolo consumato 2025: percentuale sulla superficie amministrativa comunale (%)

0 3,25 6,5 km

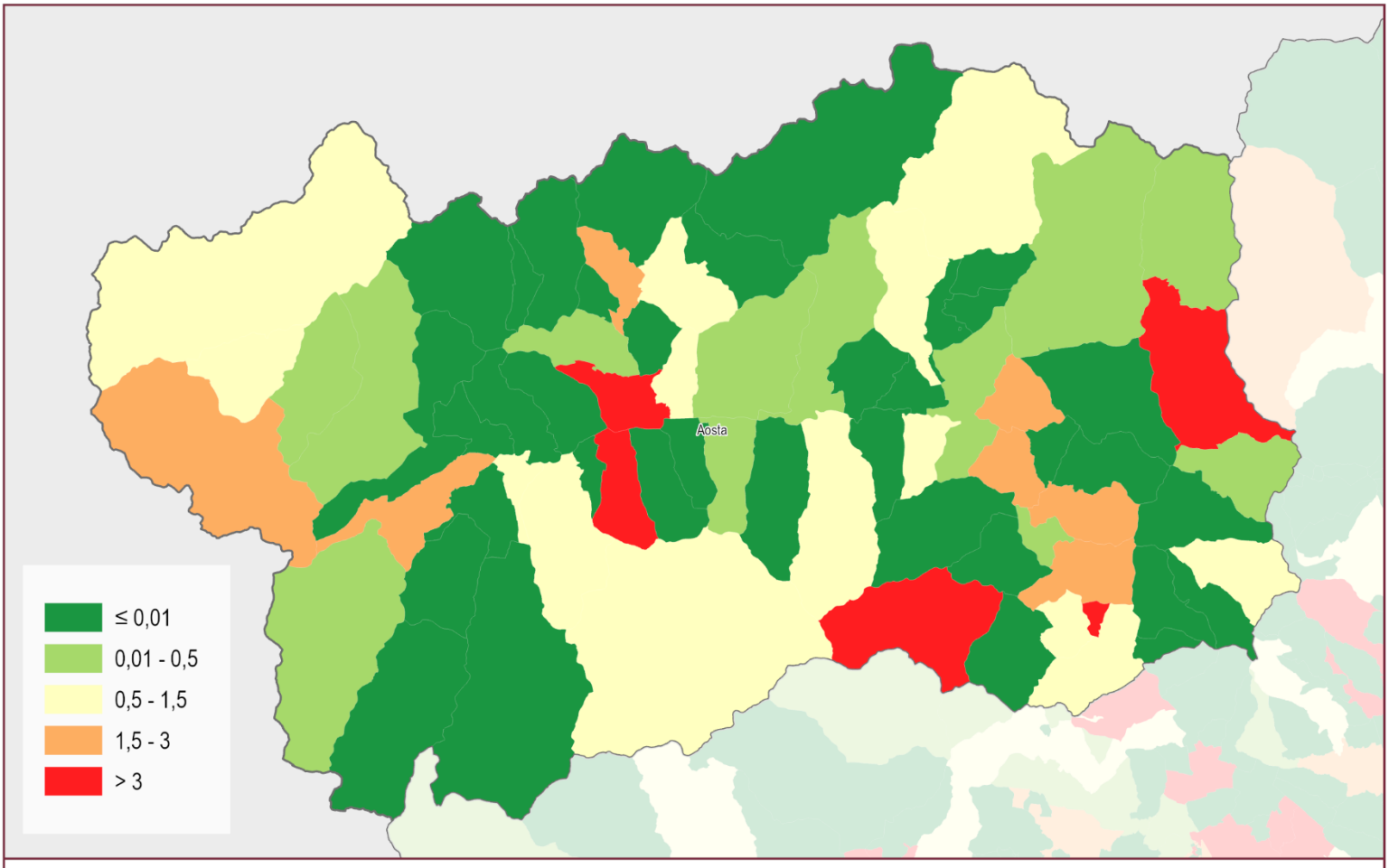

Consumo di suolo annuale netto (2024 - 2025): densità dei cambiamenti rispetto alla superficie comunale (m²/ettaro)

0 3,25 6,5 km

2 Valle d'Aosta

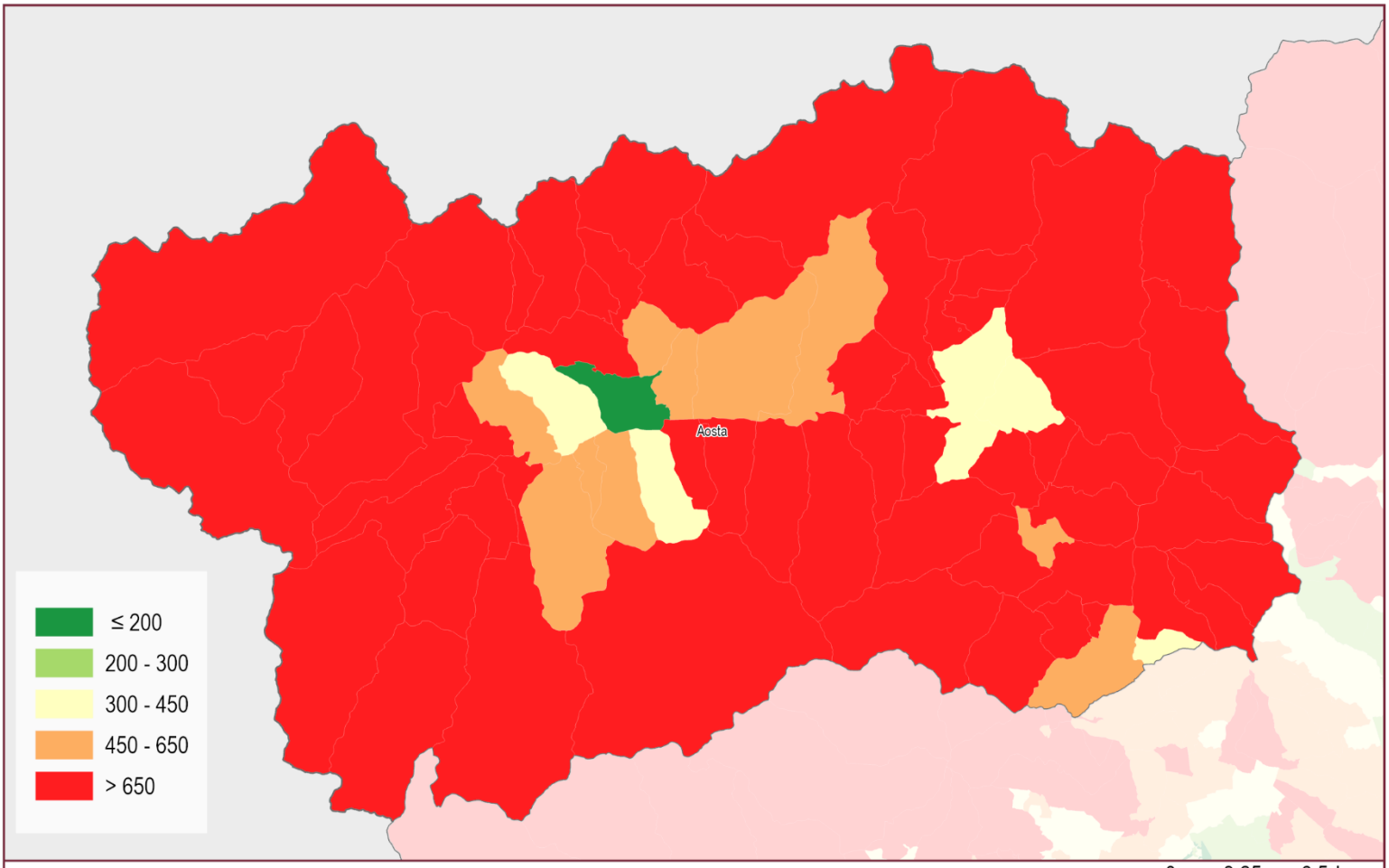

Suolo consumato 2025: valore pro capite a livello comunale (m²/abitante)

0 3,25 6,5 km

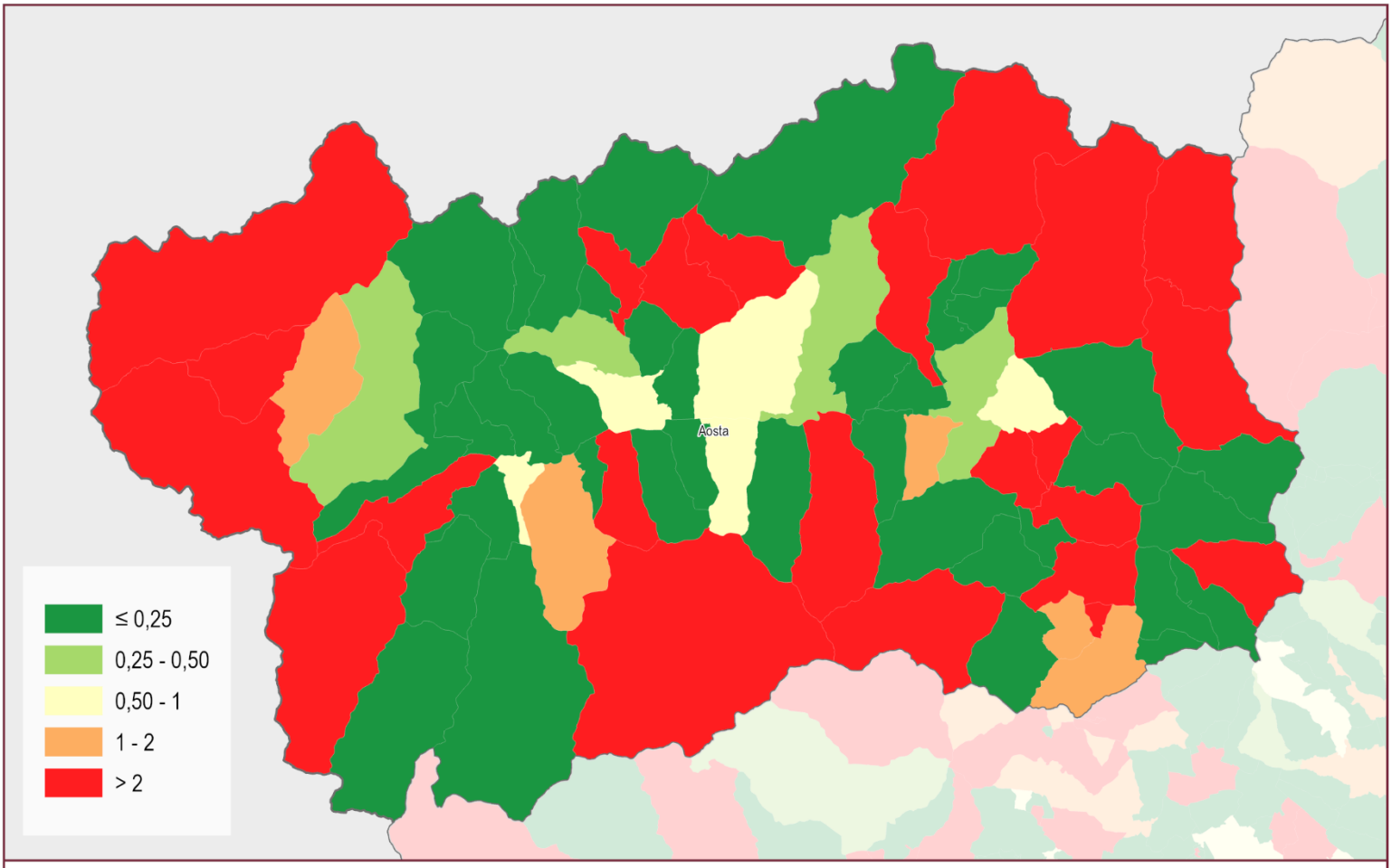

Consumo di suolo annuale netto 2024 - 2025: valore pro capite a livello comunale (m²/abitante)

0 3,25 6,5 km

Province	Suolo consumato 2025 [ha]	Suolo consumato 2025 [%]	Suolo consumato pro capite 2025 [m²/ab]	Consumo di suolo netto 2024-2025 [ha]	Consumo di suolo lordo 2024-2025 [ha]	Consumo di suolo pro capite 2024-2025 [m²/ab/anno]	Densità consumo di suolo 2024-2025 [m²/ha]	Consumo di suolo 2024-2025 al netto del fotovoltaico [ha]	Suolo ripristinato 2024-2025 [ha]
Aosta	7.051	2,16	573,86	10	11	0,87	0,33	127	21
Regione	**7.051**	**2,16**	**573,86**	**10**	**11**	**0,87**	**0,33**	33	5
ITALIA	**2.157.460**	**7,17**	**365,85**	**7.850**	**8.370**	**1,42**	**2,78**	13	1

Capoluoghi di Provincia	Suolo consumato 2025 [ha]	Suolo consumato 2025 [%]	Suolo consumato pro capite 2025 [m²/ab]	Consumo di suolo netto 2024-2025 [ha]	Consumo di suolo lordo 2024-2025 [ha]	Consumo di suolo pro capite 2024-2025 [m²/ab/anno]	Densità consumo di suolo 2024-2025 [m²/ha]	Consumo di suolo 2024-2025 al netto del fotovoltaico [ha]	Suolo ripristinato 2024-2025 [ha]
Aosta	628	29,34	189,79	2	2	0,52	8,08	2	0

Valle d'Aosta

Comuni	Suolo consumato 2025 [ha]	Comuni	Suolo consumato 2025 [%]	Comuni	Suolo consumato pro capite 2025 [m²/ab]	Comuni	Consumo di suolo 2024-2025 al netto del fotovoltaico [ha]
Aosta	628	Aosta	29,34	Valsavarenche	3.705,92	Champorcher	8
Quart	232	Pont-Saint-Martin	17,70	Rhêmes-Notre-Dame	3.473,68	Gressoney-Saint-Jean	4
Courmayeur	220	Verrès	14,54	Saint-Rhémy-En-Bosses	2.594,38	La Thuile	3
Châtillon	193	Saint-Christophe	11,82	Valgrisenche	2.589,36	Cogne	2
Nus	182	Villeneuve	10,89	Rhêmes-Saint-Georges	2.373,21	Aosta	2
Valtournenche	176	Saint-Vincent	7,58	Emarèse	1.984,98	Courmayeur	2
Saint-Christophe	174	Antey-Saint-André	6,89	La Magdeleine	1.970,09	Ayas	1
Gressan	161	Montjovet	6,73	Allein	1.967,32	Valtournenche	1
Saint-Vincent	156	Pollein	6,56	Bard	1.929,41	Gressan	1
Ayas	155	Bard	6,49	Ollomont	1.794,64	Fénis	1

Comuni	Consumo di suolo 2024-2025 [ha]	Comuni	Consumo di suolo pro capite 2024-2025 [m²/ab/anno]	Comuni	Densità consumo di suolo 2024-2025 [m²/ha]	Comuni	Suolo ripristinato 2024-2025 [ha]
Champorcher	8	Champorcher	220,33	Bard	19,13	Emarèse	1
Gressoney-Saint-Jean	4	Bard	56,86	Champorcher	11,88	Ayas	1
La Thuile	3	Gressoney-Saint-Jean	47,59	Aosta	8,08	Oyace	0
Cogne	2	La Thuile	37,47	Gressoney-Saint-Jean	5,24	Morgex	0
Aosta	2	Cogne	17,03	Gressan	4,11	Champorcher	0
Courmayeur	2	Emarèse	16,74	Emarèse	3,81	Pré-Saint-Didier	0
Ayas	1	Challand-Saint-Victor	12,32	Arvier	2,79	Sarre	0
Valtournenche	1	Arvier	11,33	Challand-Saint-Victor	2,74	Allein	0
Gressan	1	Torgnon	8,67	Montjovet	2,56	Antey-Saint-André	0
Fénis	1	Ayas	8,54	La Thuile	2,31	Aosta	0

3 Lombardia

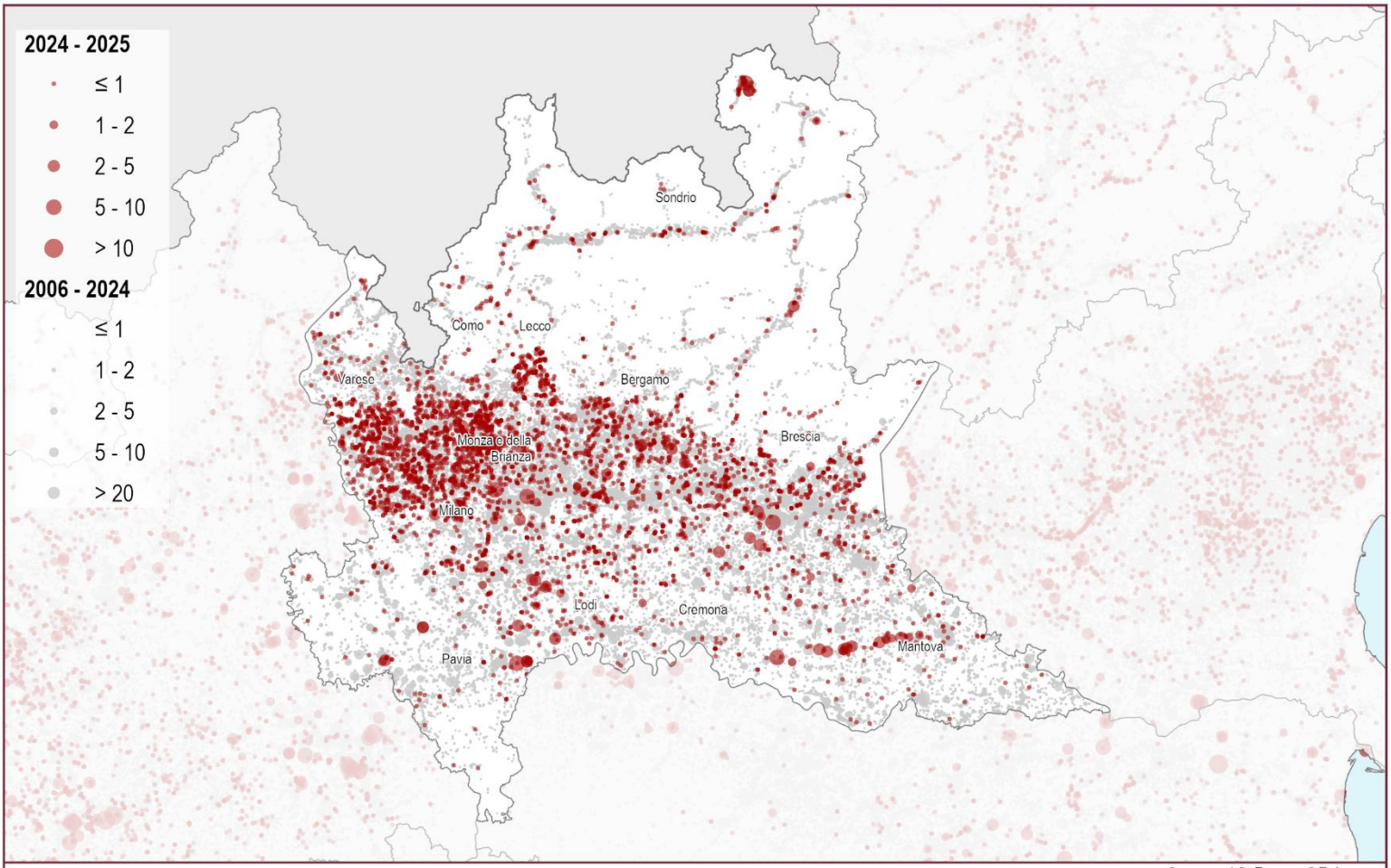

Consumo di suolo 2006 - 2025: localizzazione dei cambiamenti (ettari)

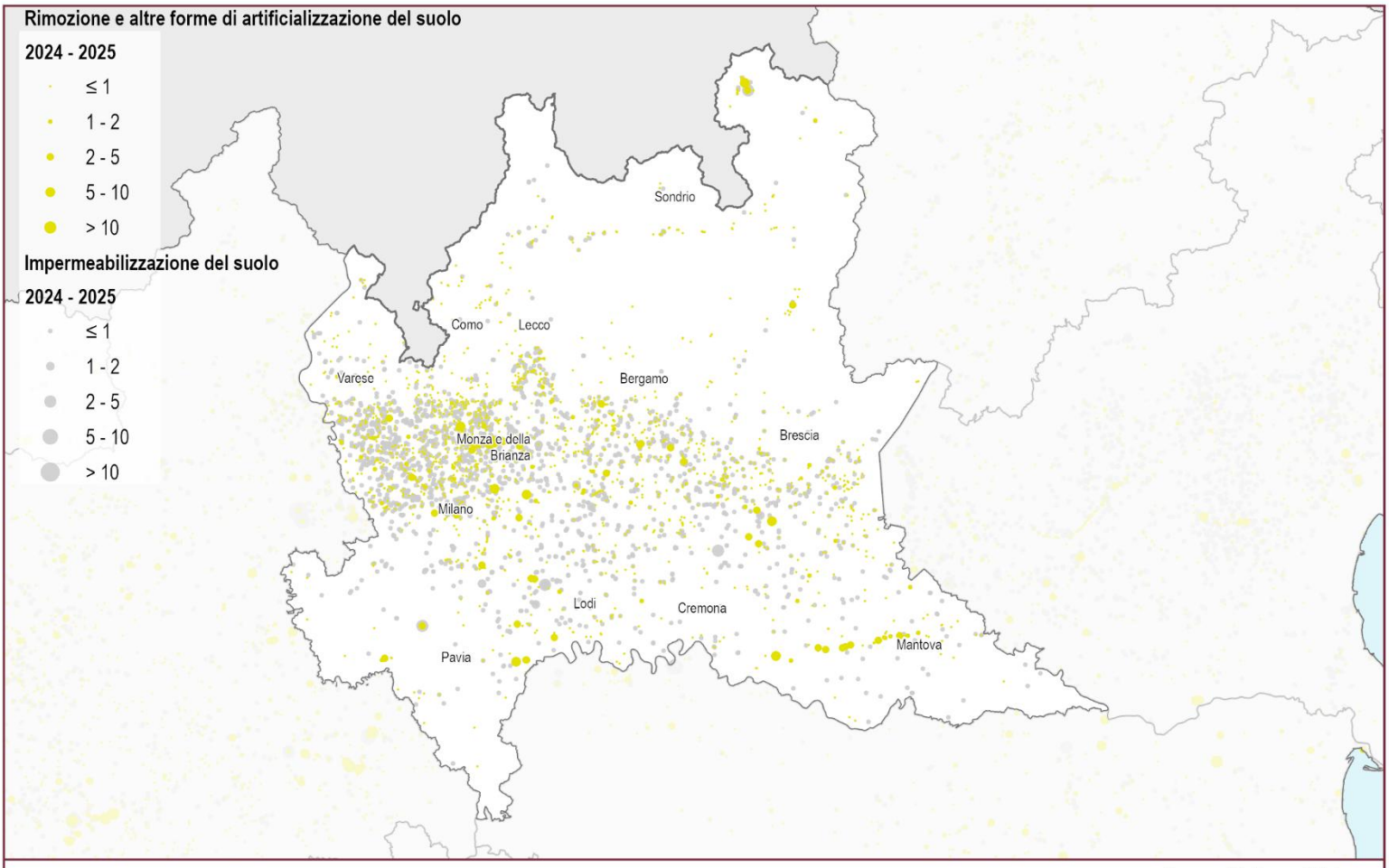

Consumo di suolo annuale 2024 - 2025: localizzazione dei cambiamenti (ettari)

3 Lombardia

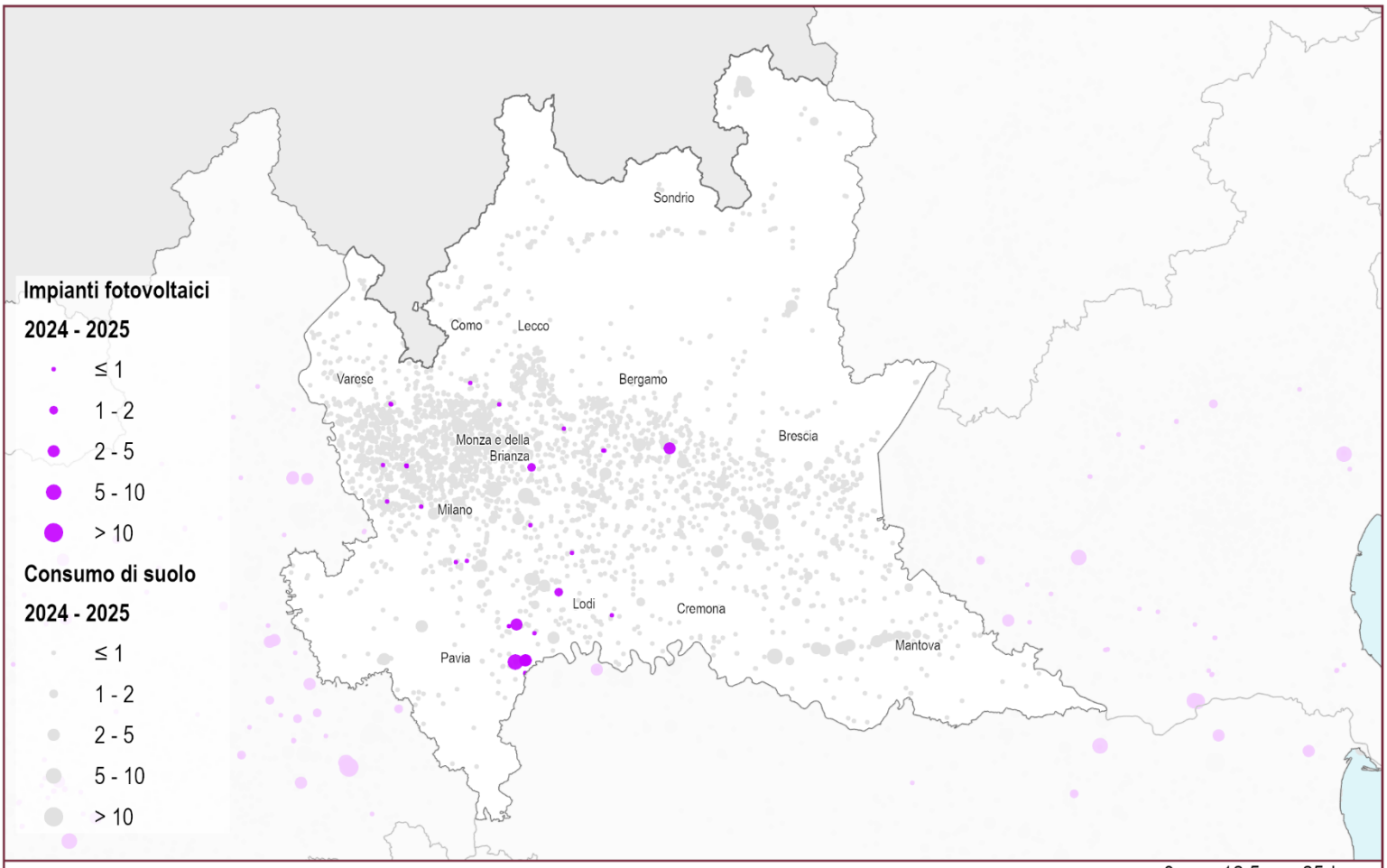

Consumo di suolo 2024 - 2025: localizzazione degli impianti fotovoltaici (ettari)

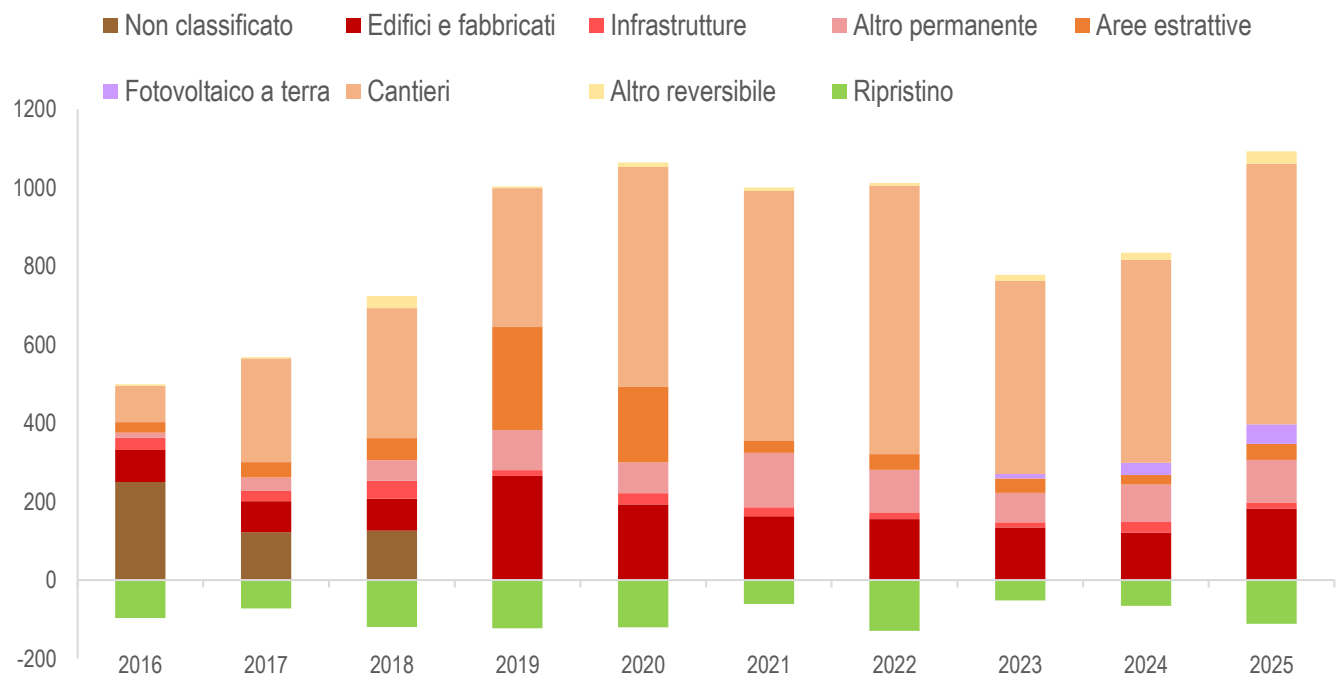

Consumo di suolo annuale per tipologia (variazioni in ettari annue del suolo consumato). Fonte: elaborazioni ISPRA su cartografia SNPA.

3 Lombardia

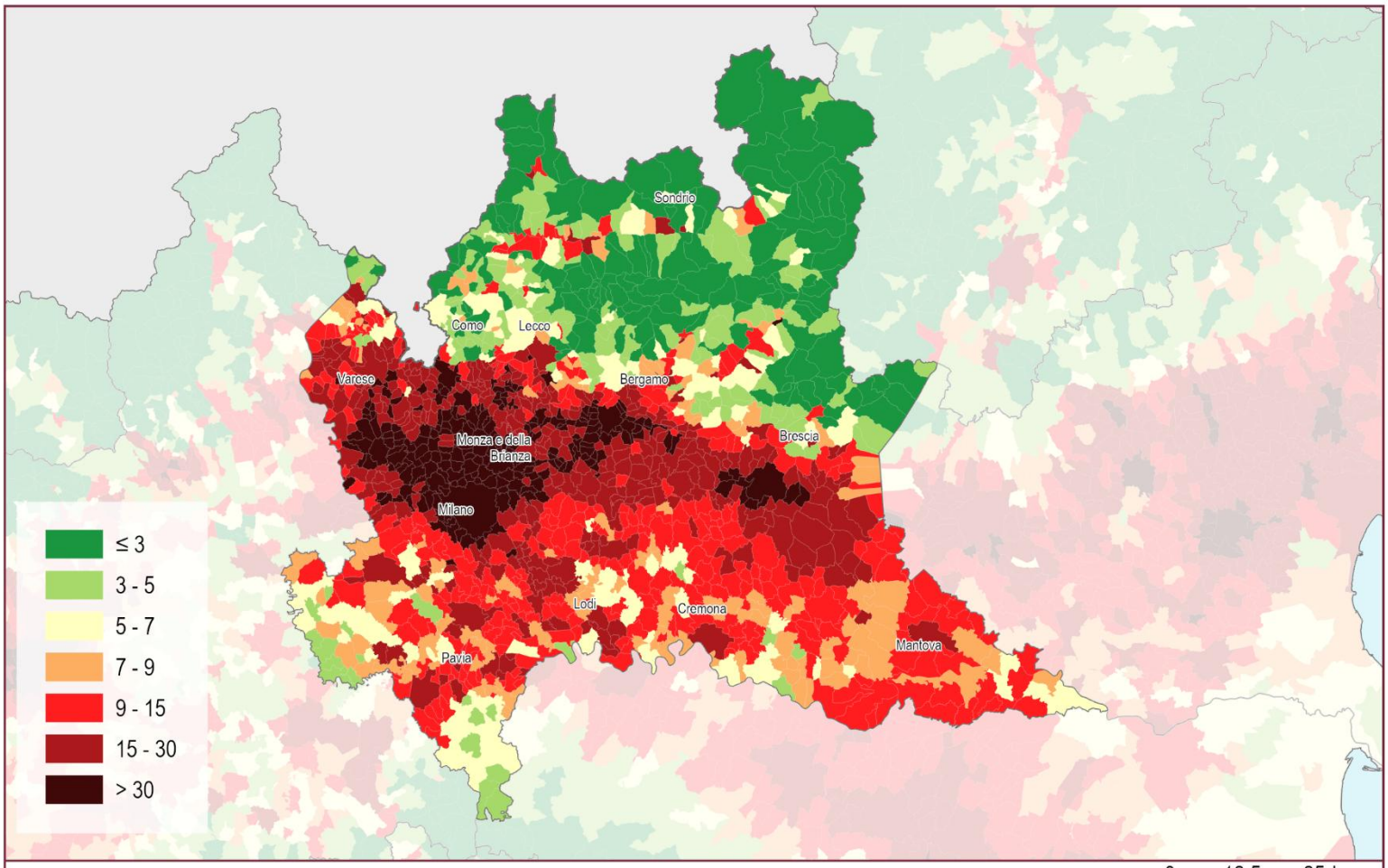

Suolo consumato 2025: percentuale sulla superficie amministrativa comunale (%)

0 12,5 25 km

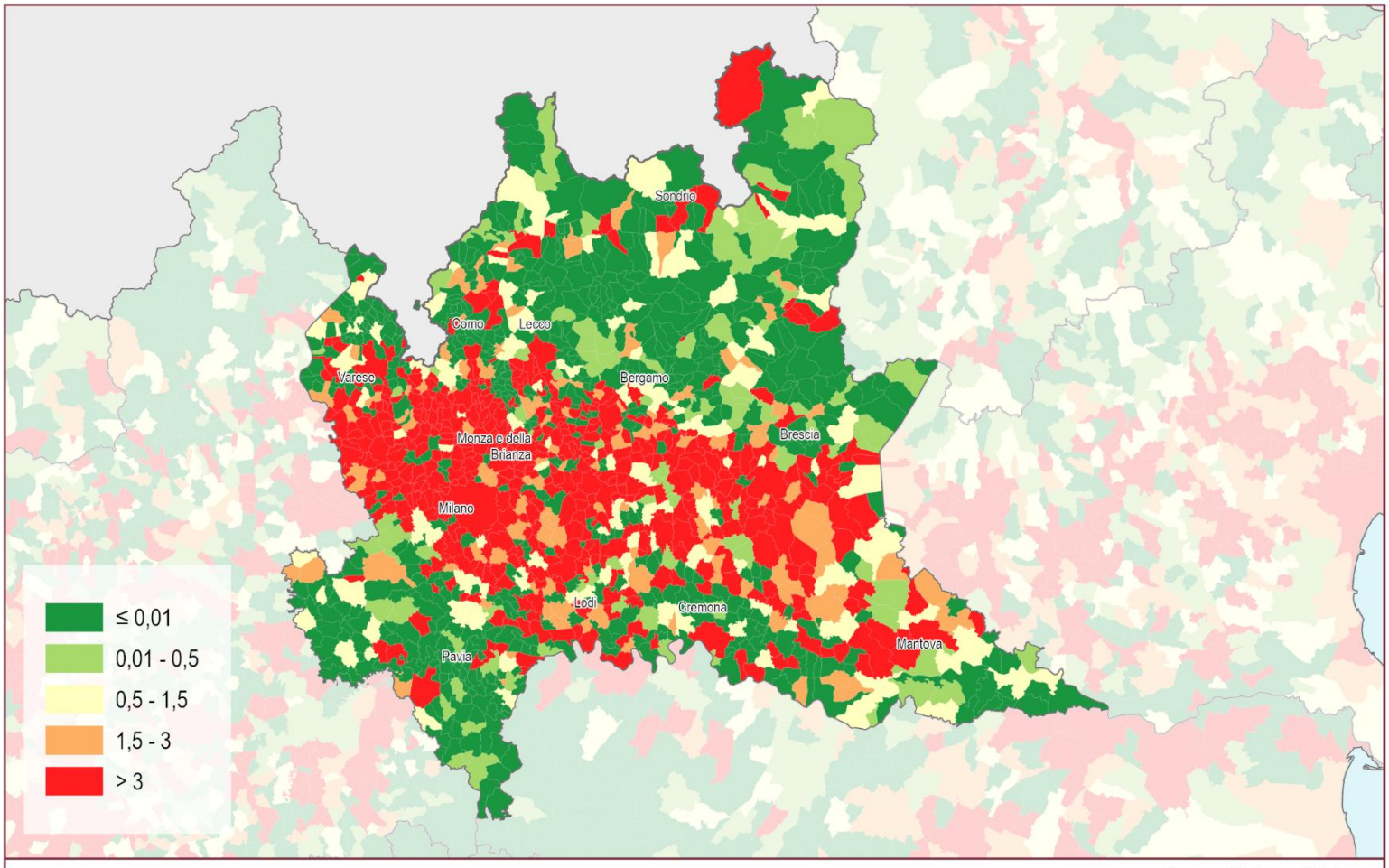

Consumo di suolo annuale netto (2024 - 2025): densità dei cambiamenti rispetto alla superficie comunale (m²/ettaro)

0 12,5 25 km

3 Lombardia

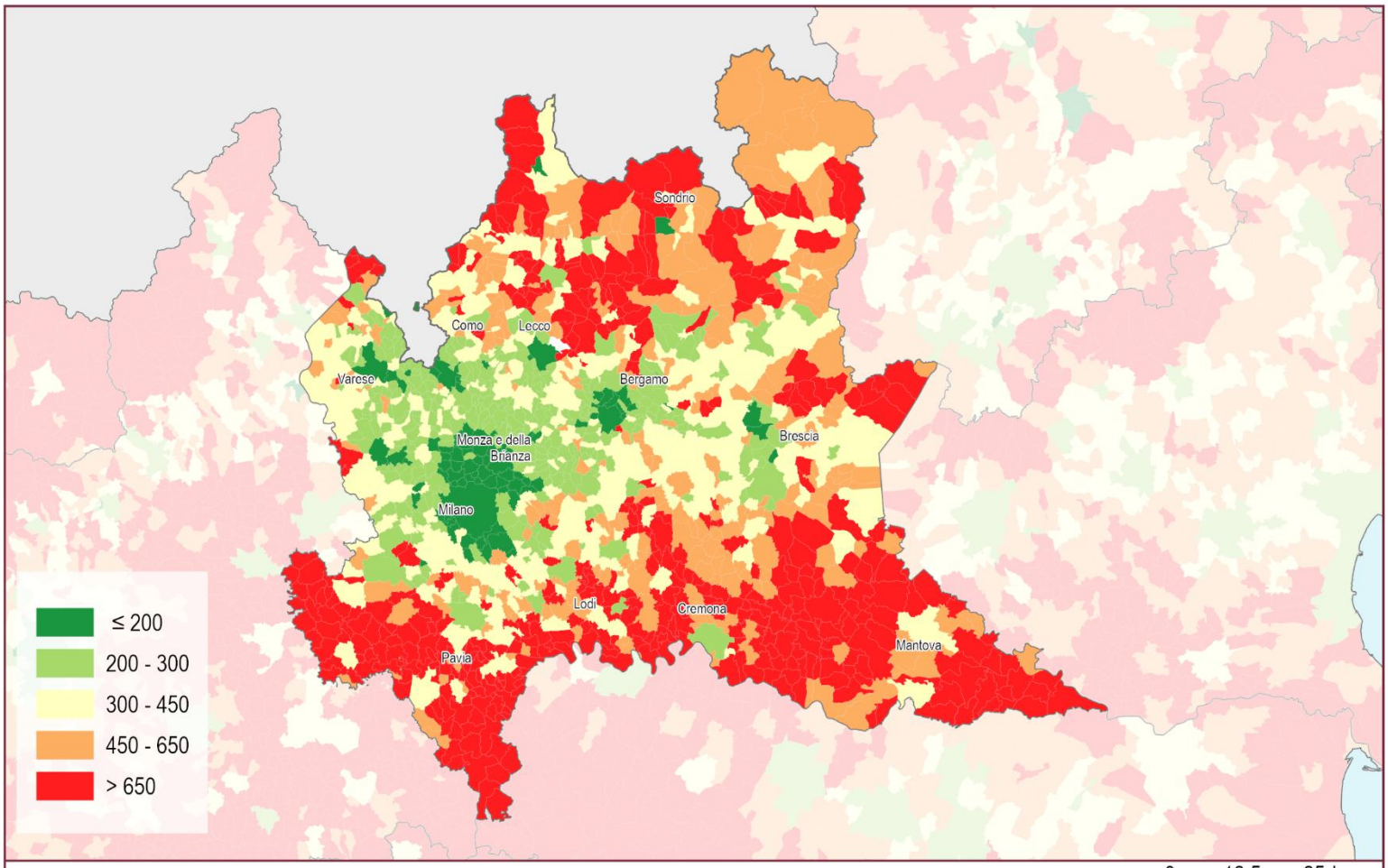

Suolo consumato 2025: valore pro capite a livello comunale (m²/abitante)

0 12,5 25 km

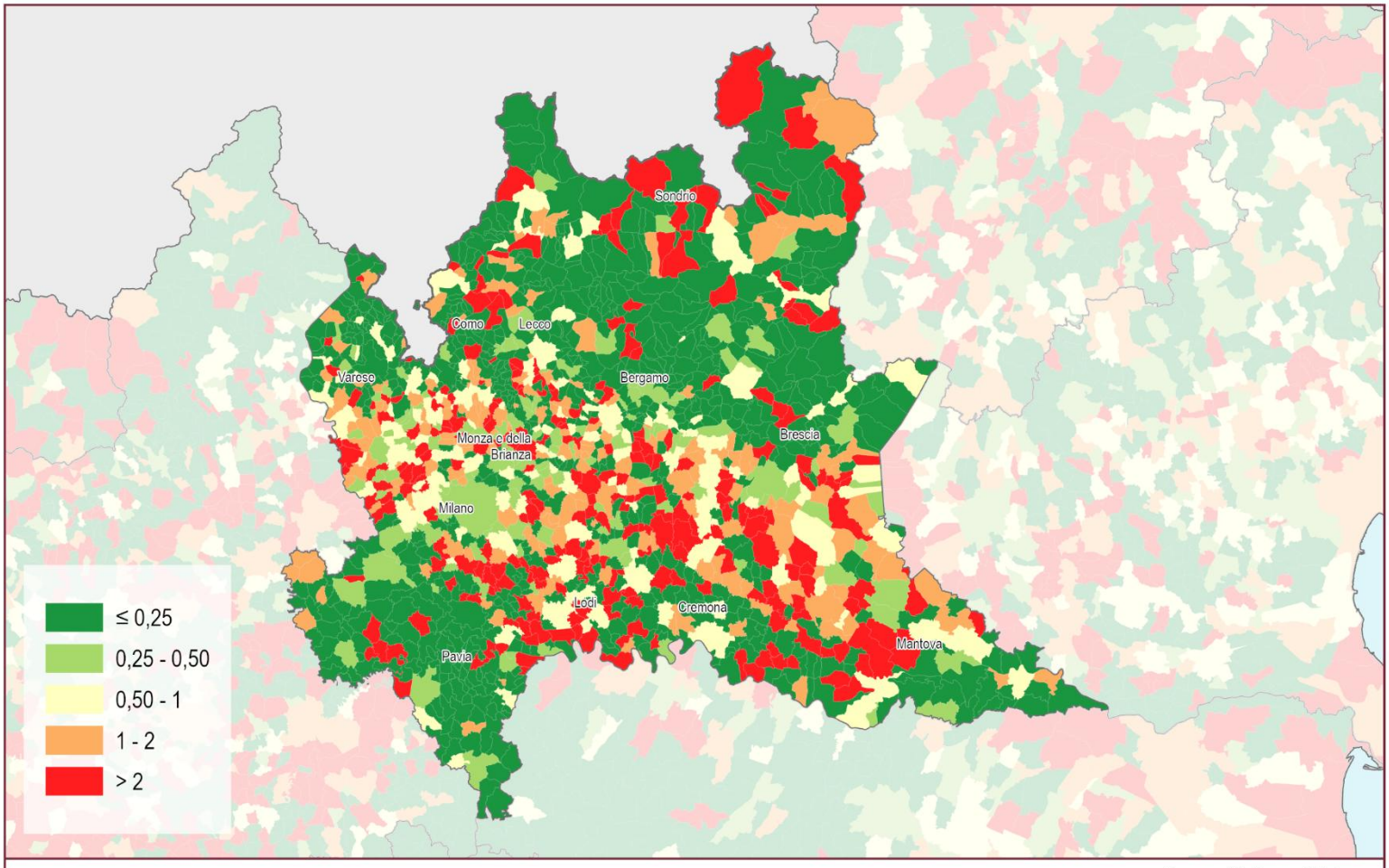

Consumo di suolo annuale netto 2024 - 2025: valore pro capite a livello comunale (m²/abitante)

0 12,5 25 km

Province	Suolo consumato 2025 [ha]	Suolo consumato 2025 [%]	Suolo consumato pro capite 2025 [m²/ab]	Consumo di suolo netto 2024-2025 [ha]	Consumo di suolo lordo 2024-2025 [ha]	Consumo di suolo pro capite 2024-2025 [m²/ab/anno]	Densità consumo di suolo 2024-2025 [m²/ha]	Consumo di suolo 2024-2025 al netto del fotovoltaico [ha]	Suolo ripristinato 2024-2025 [ha]
Bergamo	33.177	12,06	297,61	120	129	1,16	4,69	121	9
Brescia	50.497	10,57	398,91	161	162	1,28	3,40	162	2
Como	15.779	12,35	263,78	42	46	0,77	3,61	46	4
Cremona	18.705	10,58	528,50	57	57	1,62	3,25	56	1
Lecco	9.736	12,10	291,73	22	25	0,74	3,08	25	2
Lodi	9.715	12,42	421,95	40	43	1,86	5,48	40	3
Mantova	25.013	10,71	613,44	70	71	1,74	3,04	71	1
Milano	50.481	32,07	155,50	145	201	0,62	12,80	196	56
Monza e della Brianza	16.714	41,27	190,08	145	156	1,78	38,59	153	11
Pavia	28.564	9,63	527,06	79	81	1,50	2,75	54	2
Sondrio	8.595	2,69	479,93	39	44	2,44	1,37	44	5
Varese	25.319	21,14	286,87	62	76	0,87	6,38	76	15
Lombardia	**292.296**	**12,27**	**291,31**	**982**	**1.093**	**1,09**	**4,59**	**1.044**	**111**
ITALIA	**2.164.359**	**7,19**	**367,19**	**9.497**	**10.243**	**1,74**	**3,40**	**7.446**	**746**

Capoluoghi di Provincia	Suolo consumato 2025 [ha]	Suolo consumato 2025 [%]	Suolo consumato pro capite 2025 [m²/ab]	Consumo di suolo netto 2024-2025 [ha]	Consumo di suolo lordo 2024-2025 [ha]	Consumo di suolo pro capite 2024-2025 [m²/ab/anno]	Densità consumo di suolo 2024-2025 [m²/ha]	Consumo di suolo 2024-2025 al netto del fotovoltaico [ha]	Suolo ripristinato 2024-2025 [ha]
Bergamo	1.834	45,73	152,33	10	10	0,85	25,38	10	1
Brescia	4.000	44,20	200,16	9	9	0,46	10,10	9	0
Como	1.199	32,33	144,22	0	0	0,03	0,73	0	0
Cremona	1.981	28,16	279,36	4	4	0,60	6,03	4	0
Lecco	811	17,93	171,67	3	3	0,70	7,32	3	0
Lodi	947	22,90	208,84	3	3	0,58	6,36	3	0
Mantova	1.628	25,58	328,27	4	4	0,79	6,19	4	0
Milano	10.679	58,81	78,19	28	35	0,26	19,31	35	7
Monza	1.639	49,60	133,23	4	5	0,40	14,71	5	1
Pavia	1.482	23,43	206,95	1	1	0,13	1,49	1	0
Sondrio	411	19,75	192,87	1	1	0,45	4,66	1	0
Varese	1.510	27,65	191,19	2	2	0,23	3,31	2	0

Comuni	Suolo consumato 2025 [ha]	Comuni	Suolo consumato 2025 [%]	Comuni	Suolo consumato pro capite 2025 [m²/ab]	Comuni	Consumo di suolo 2024-2025 al netto del fotovoltaico [ha]
Milano	10.679	Lissone	72,07	Morterone	11.165,63	Milano	35
Brescia	4.000	Sesto San Giovanni	69,19	Rocca de' Giorgi	8.815,56	Desio	24
Cremona	1.981	Orio al Serio	68,31	Maccastorna	7.773,53	Livigno	24
Bergamo	1.834	Lallio	67,13	Velezzo Lomellina	4.689,41	Macherio	16
Montichiari	1.777	Cusano Milanino	65,96	Villa Biscossi	3.922,58	Bozzolo	14
Monza	1.639	Corsico	65,75	Brallo di Pregola	3.831,19	Vimercate	12
Mantova	1.628	Pero	64,84	Menconico	3.687,31	Treviglio	11
Busto Arsizio	1.539	Baranzate	63,69	Santa Margherita di Staffora	3.512,21	Biassono	11
Varese	1.510	Cologno Monzese	62,99	Costa de' Nobili	3.380,17	Gallarate	10
Pavia	1.482	San Giorgio su Legnano	62,88	Gerola Alta	3.217,90	Castellucchio	10

Comuni	Consumo di suolo 2024-2025 [ha]	Comuni	Consumo di suolo pro capite 2024-2025 [m²/ab/anno]	Comuni	Densità consumo di suolo 2024-2025 [m²/ha]	Comuni	Suolo ripristinato 2024-2025 [ha]
Milano	35	Derovere	216,85	Macherio	494,20	San Vittore Olona	10
Desio	24	Arena Po	133,80	Biassono	218,03	Milano	7
Livigno	24	Tornata	107,75	Desio	164,39	Gessate	5
Arena Po	20	Filighera	65,20	Verano Brianza	103,31	Valdisotto	4
Macherio	16	Ferrera Erbognone	56,06	Arena Po	90,07	Origgio	4
Bozzolo	14	San Martino del Lago	49,06	Pantigliate	89,50	Lainate	3
Vimercate	12	Livigno	35,25	Vignate	85,68	Busto Arsizio	3
Treviglio	11	Bozzolo	34,49	Solza	83,97	Giussano	3
Biassono	11	Vizzola Ticino	29,57	Borgo San Giovanni	83,82	Parabiago	2
Gallarate	10	Borgo San Giovanni	25,78	Pregnana Milanese	80,88	Saronno	2

5 Veneto

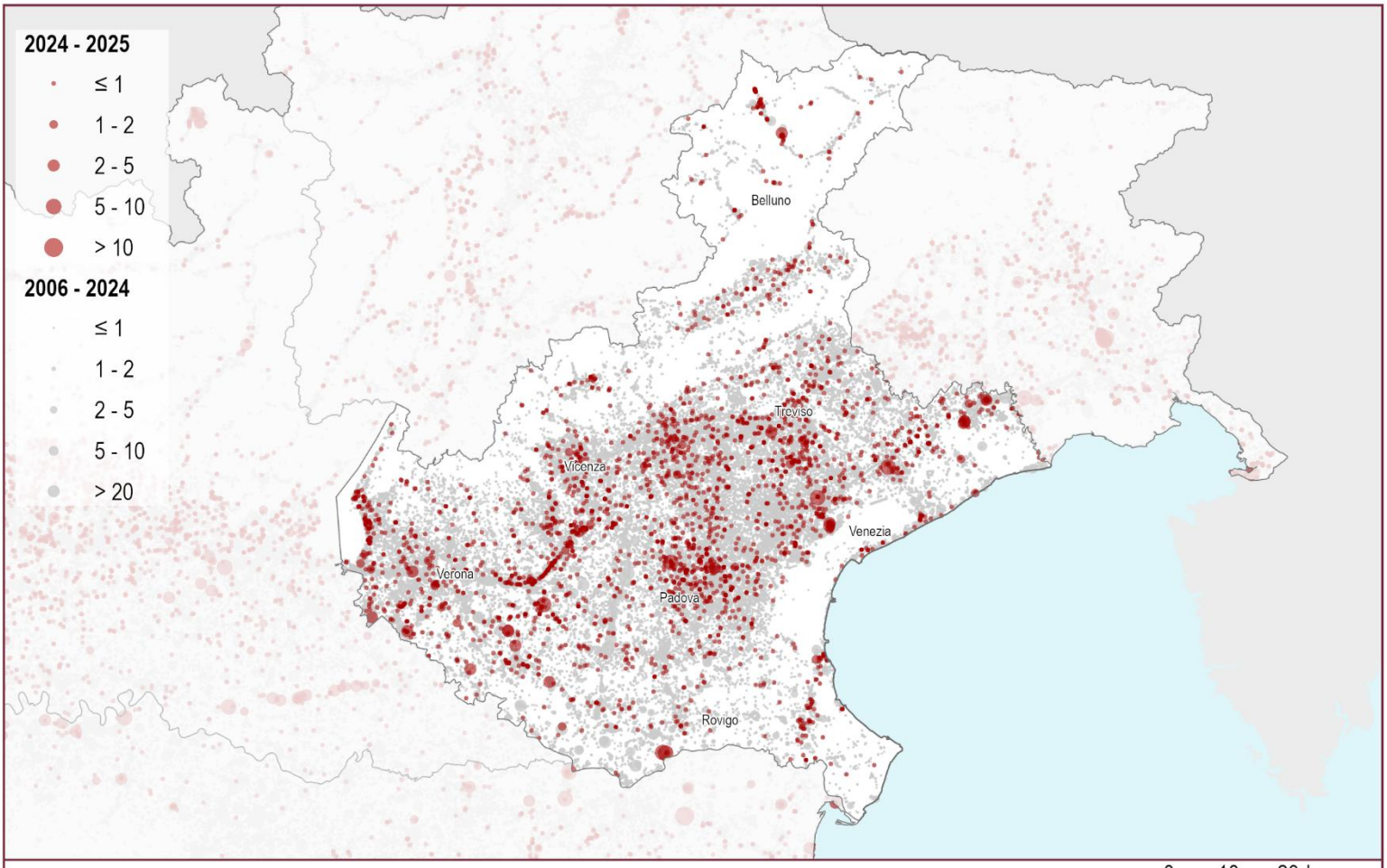

Consumo di suolo 2006 - 2025: localizzazione dei cambiamenti (ettari)

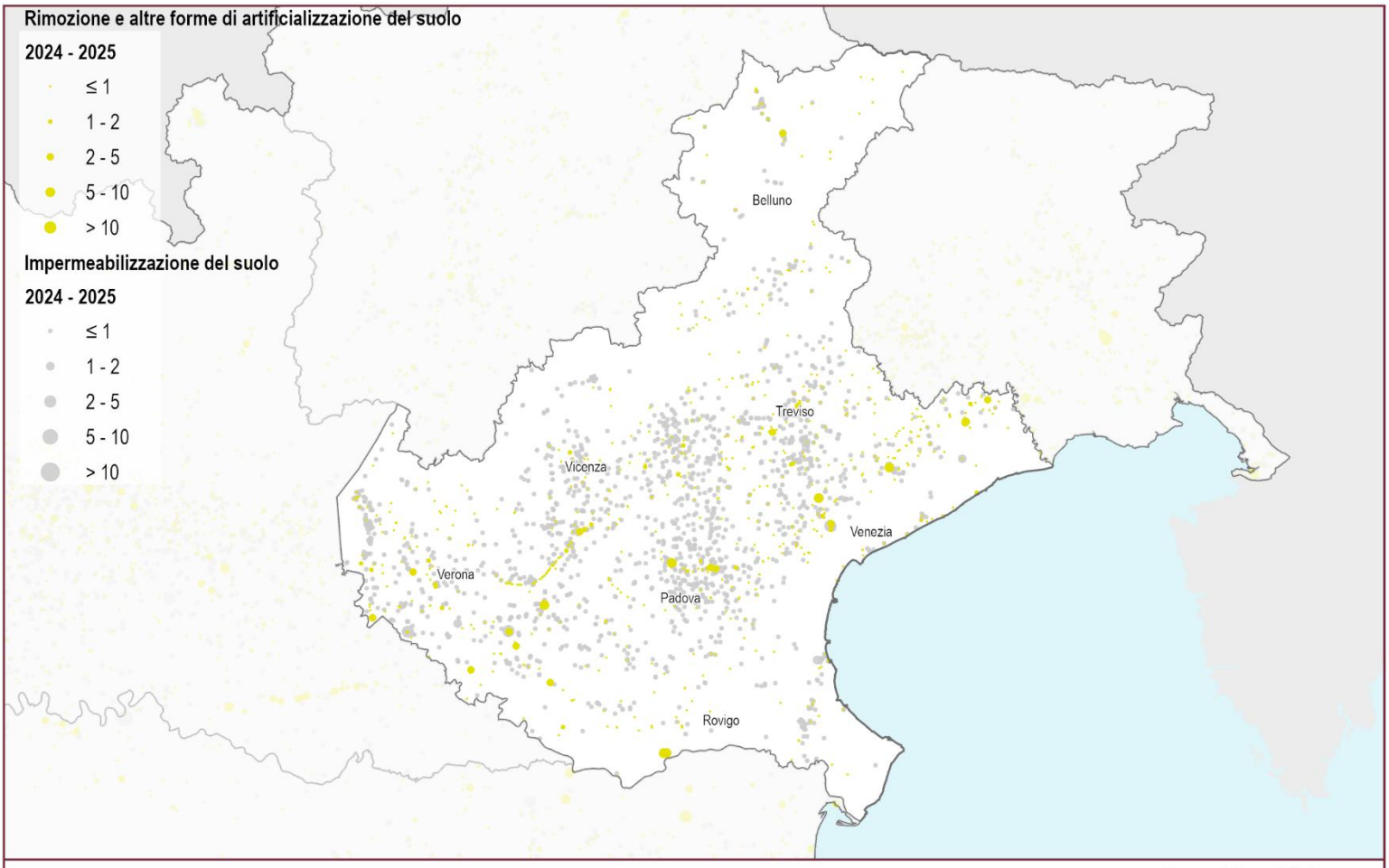

Consumo di suolo annuale 2024 - 2025: localizzazione dei cambiamenti (ettari)

5 Veneto

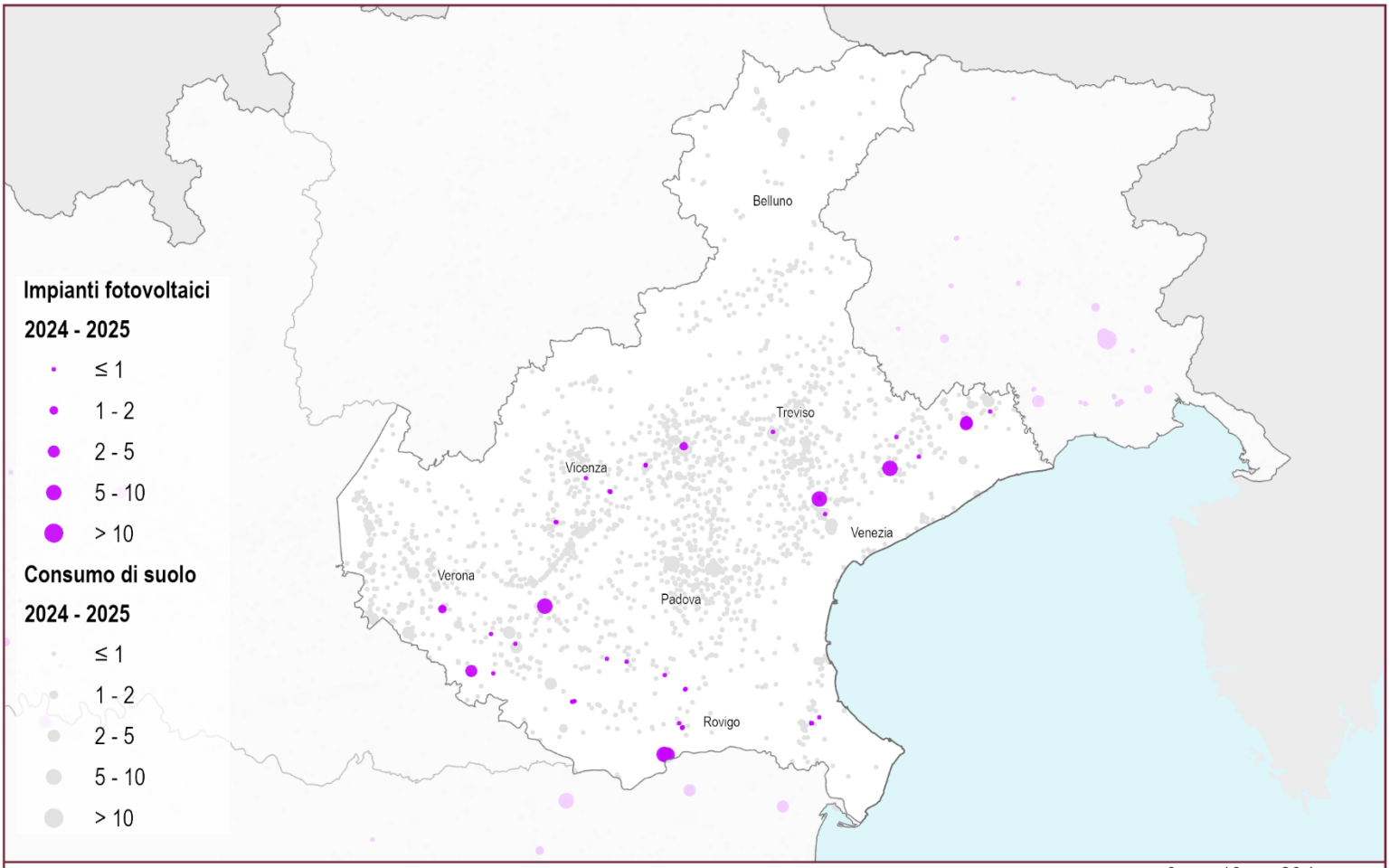

Consumo di suolo 2024 - 2025: localizzazione degli impianti fotovoltaici (ettari)

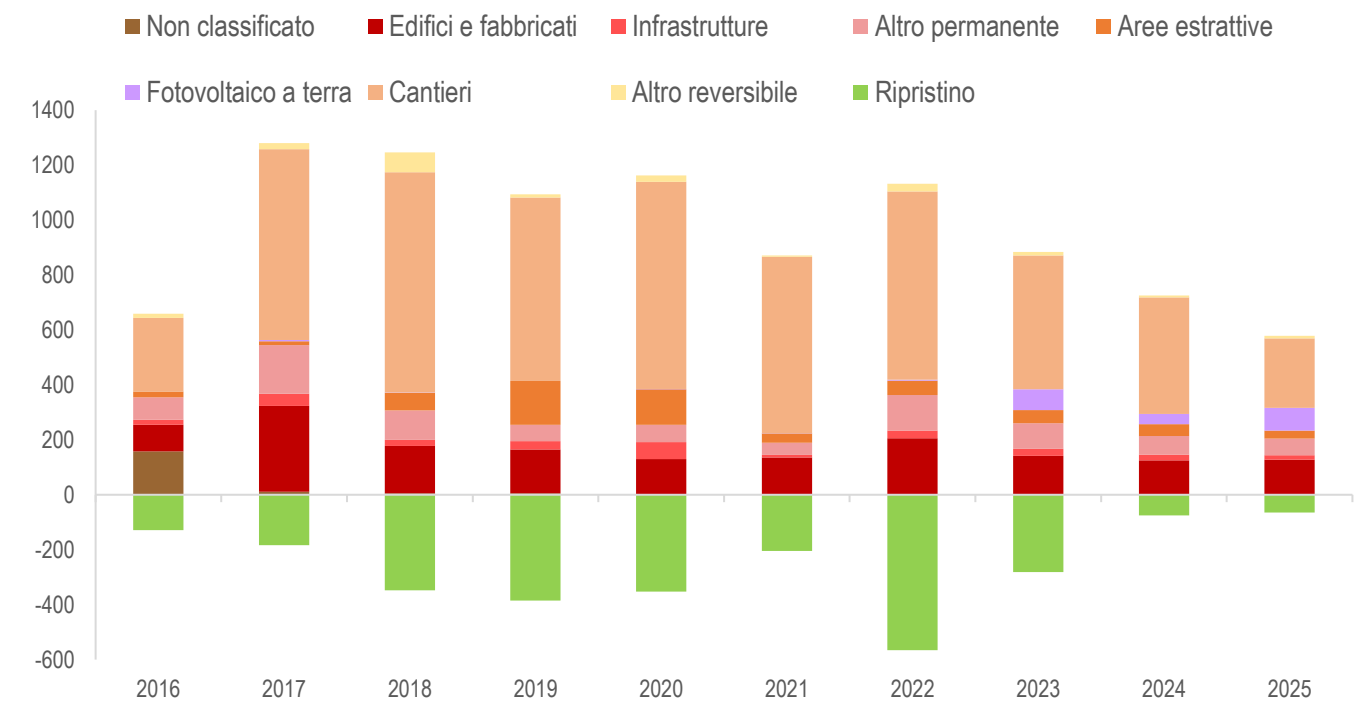

Consumo di suolo annuale per tipologia (variazioni in ettari annue del suolo consumato). Fonte: elaborazioni ISPRA su cartografia SNPA.

5 Veneto

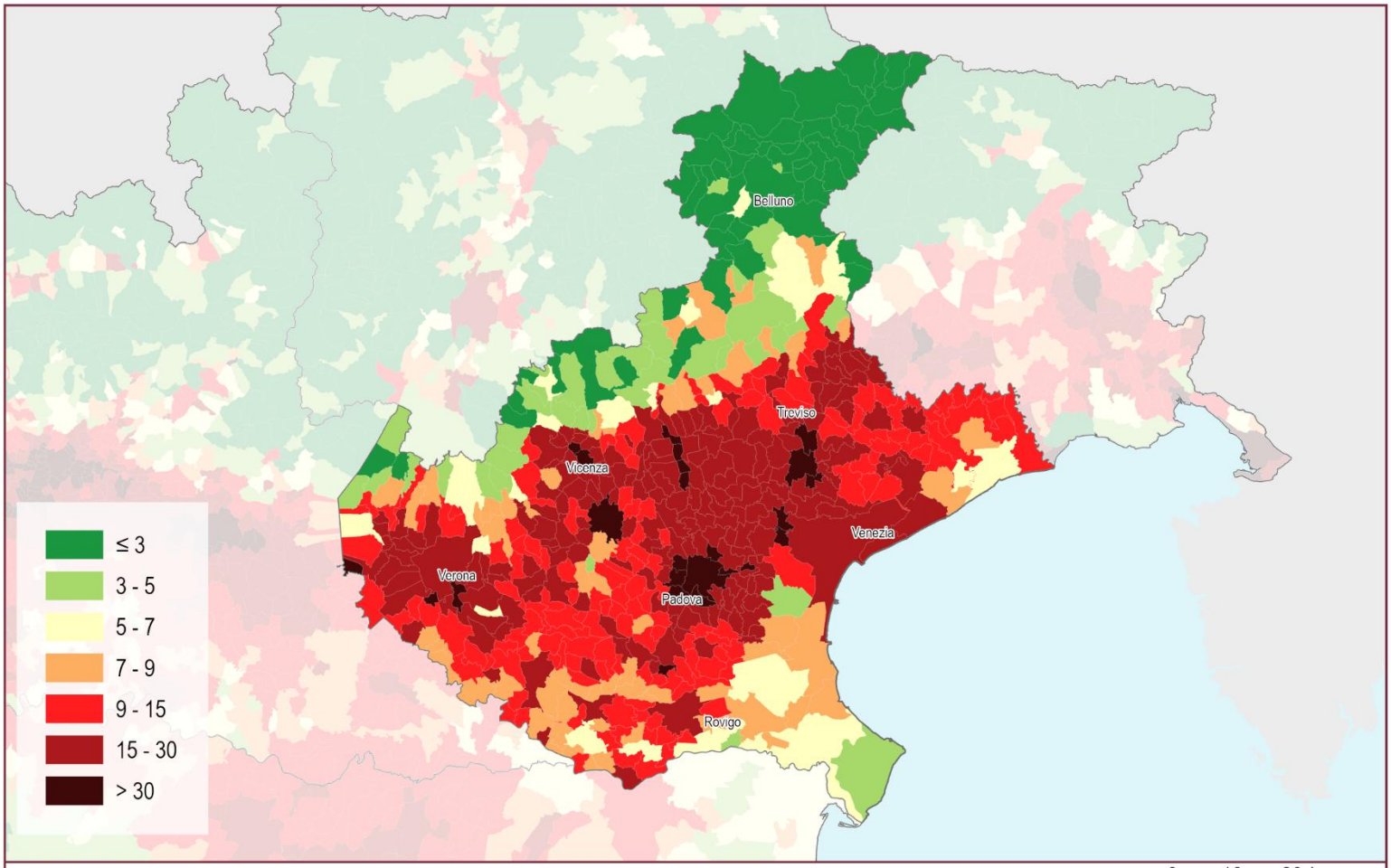

Suolo consumato 2025: percentuale sulla superficie amministrativa comunale (%)

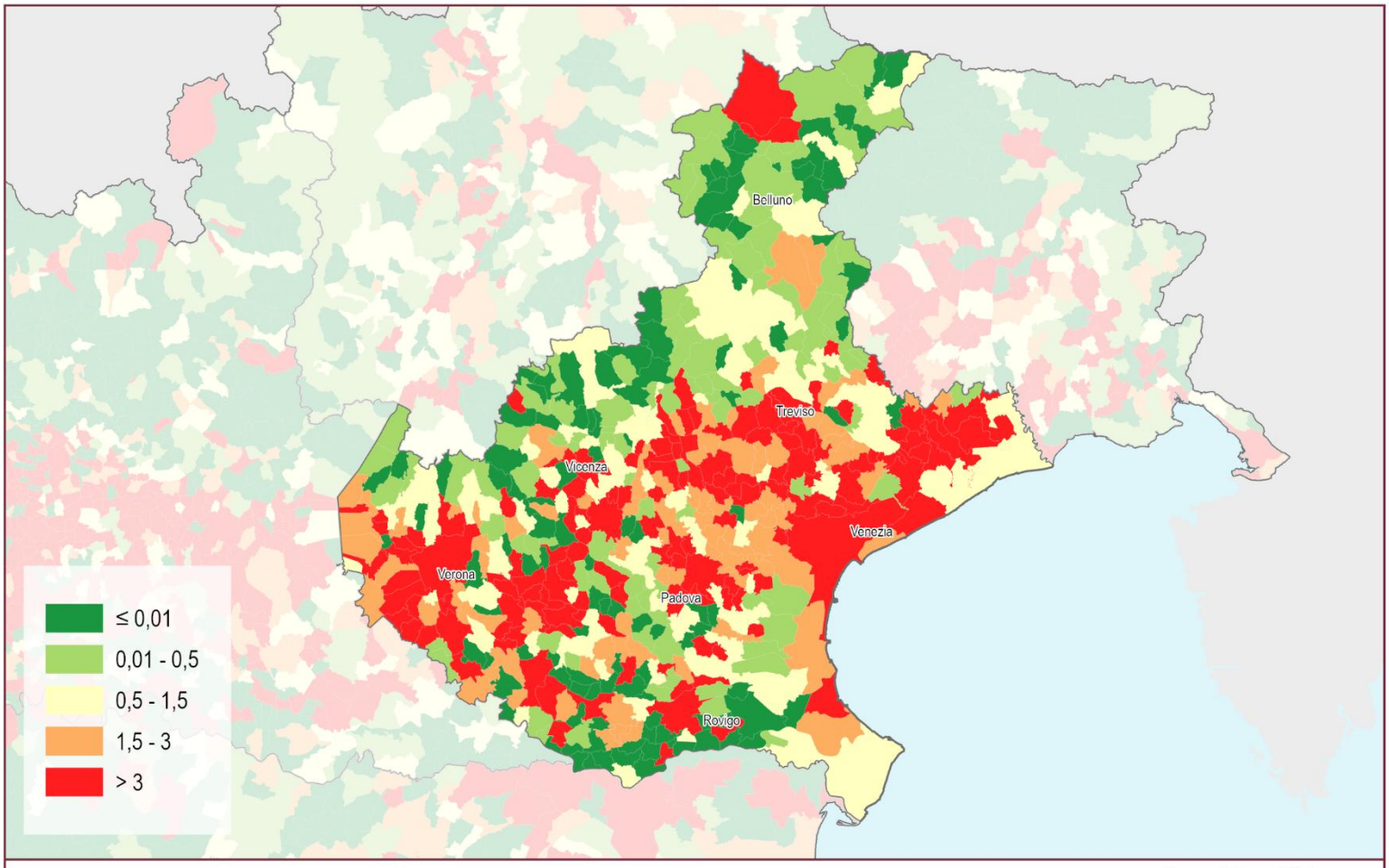

Consumo di suolo annuale netto (2024 - 2025): densità dei cambiamenti rispetto alla superficie comunale (m²/ettaro)

5 Veneto

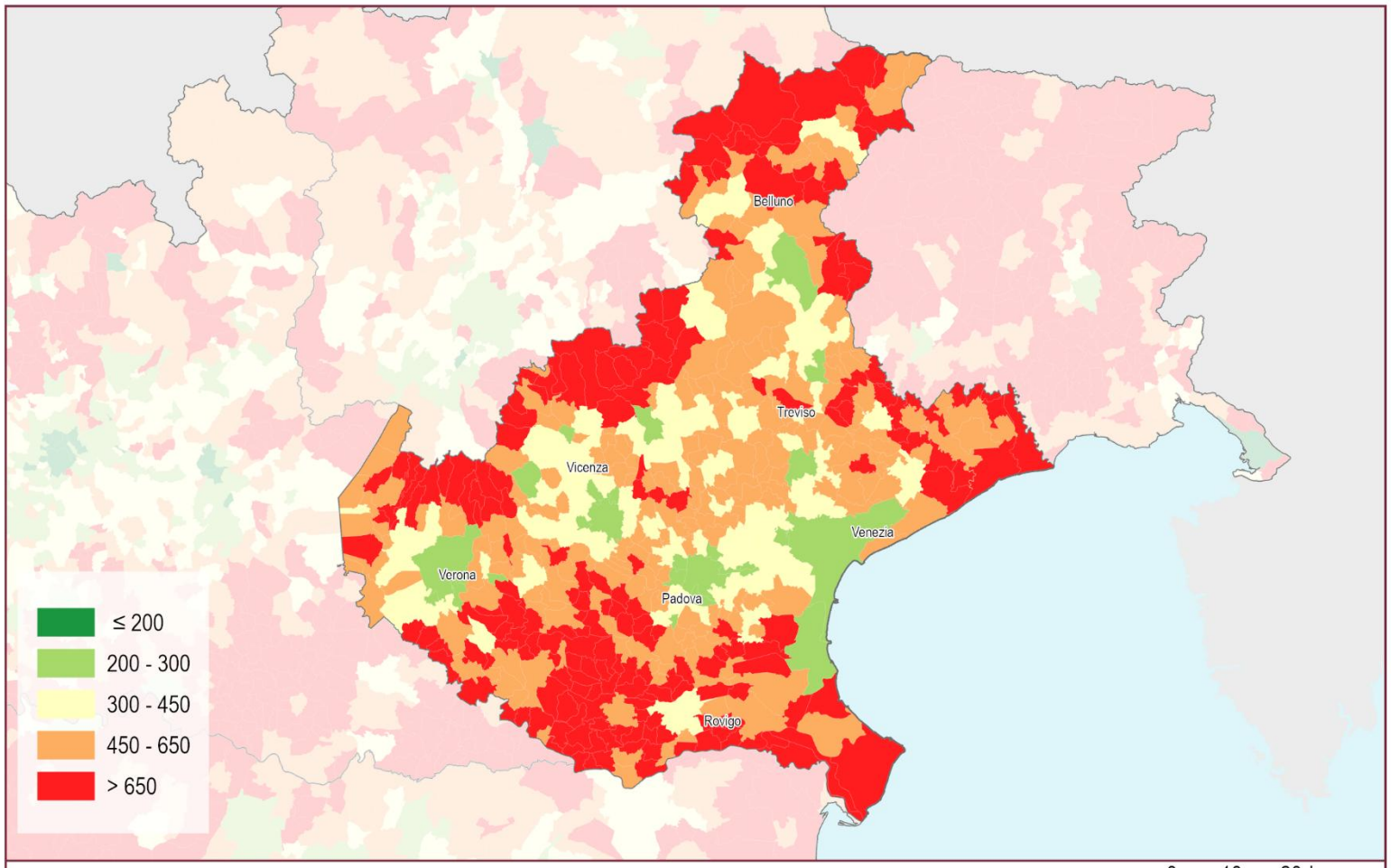

Suolo consumato 2025: valore pro capite a livello comunale (m²/abitante)

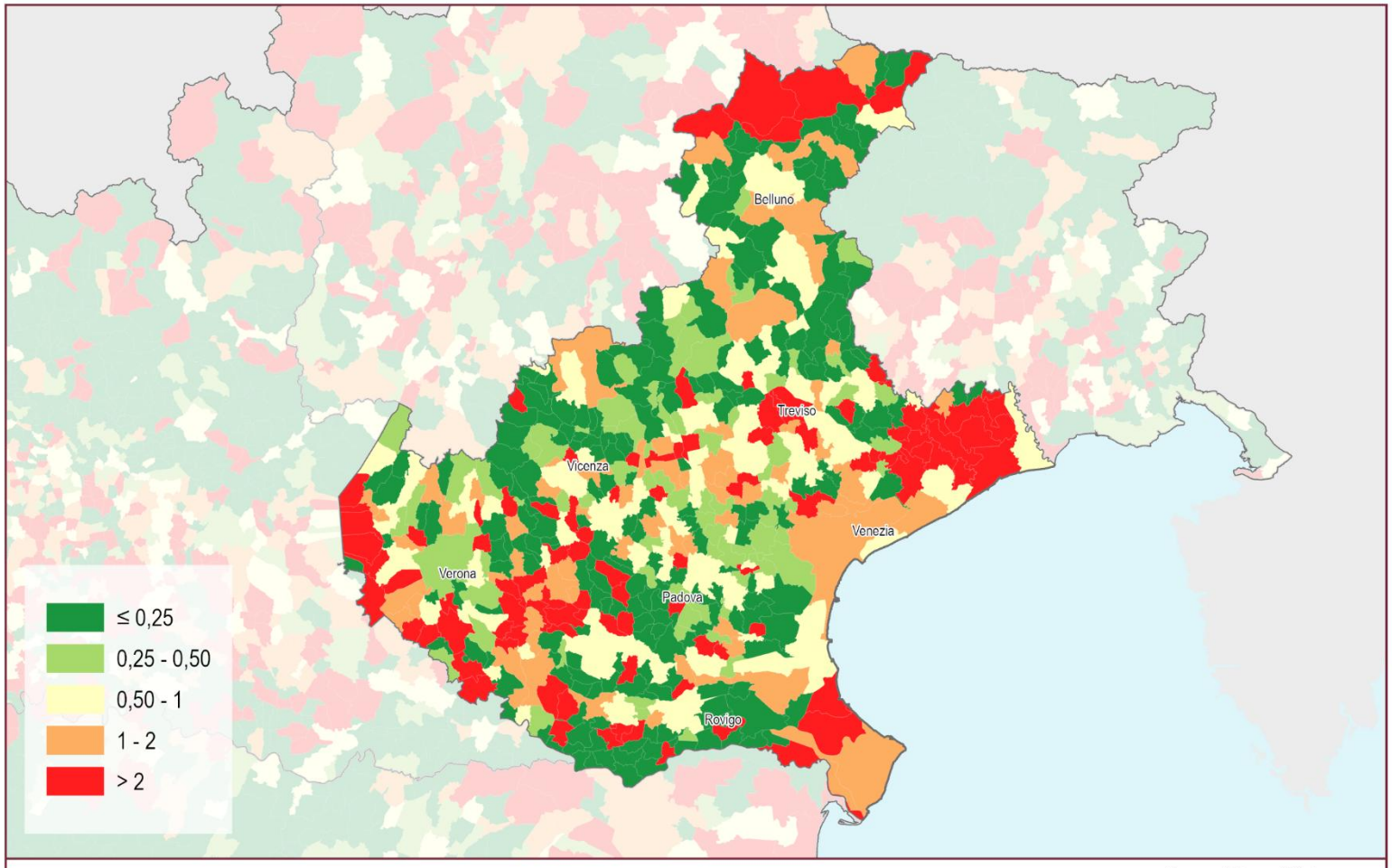

Consumo di suolo annuale netto 2024 - 2025: valore pro capite a livello comunale (m²/abitante)

Province	Suolo consumato 2025 [ha]	Suolo consumato 2025 [%]	Suolo consumato pro capite 2025 [m²/ab]	Consumo di suolo netto 2024-2025 [ha]	Consumo di suolo lordo 2024-2025 [ha]	Consumo di suolo pro capite 2024-2025 [m²/ab/anno]	Densità consumo di suolo 2024-2025 [m²/ha]	Consumo di suolo 2024-2025 al netto del fotovoltaico [ha]	Suolo ripristinato 2024-2025 [ha]
Belluno	10.254	2,85	518,62	24	25	1,26	0,69	25	1
Padova	39.932	18,69	428,32	81	82	0,88	3,85	78	1
Rovigo	15.314	8,42	674,22	36	37	1,63	2,03	17	1
Treviso	41.195	16,67	468,52	101	102	1,16	4,12	89	1
Venezia	34.883	14,13	418,11	113	122	1,46	4,93	96	8
Verona	41.491	13,44	446,80	115	131	1,41	4,25	115	16
Vicenza	34.101	12,56	399,24	48	85	0,99	3,13	80	37
Veneto	**217.170**	**11,87**	**447,45**	**519**	**584**	**1,20**	**3,19**	**501**	**65**
ITALIA	**2.164.359**	**7,19**	**367,19**	**9.497**	**10.243**	**1,74**	**3,40**	**7.446**	**746**

Capoluoghi di Provincia	Suolo consumato 2025 [ha]	Suolo consumato 2025 [%]	Suolo consumato pro capite 2025 [m²/ab]	Consumo di suolo netto 2024-2025 [ha]	Consumo di suolo lordo 2024-2025 [ha]	Consumo di suolo pro capite 2024-2025 [m²/ab/anno]	Densità consumo di suolo 2024-2025 [m²/ha]	Consumo di suolo 2024-2025 al netto del fotovoltaico [ha]	Suolo ripristinato 2024-2025 [ha]
Belluno	1.019	6,95	286,74	3	3	0,82	1,98	3	0
Padova	4.624	49,88	222,93	20	20	0,99	22,07	20	0
Rovigo	1.895	17,48	379,64	5	5	0,96	4,43	2	0
Treviso	2.192	39,62	255,87	8	8	0,99	15,33	8	0
Venezia	7.182	17,23	287,85	33	33	1,34	8,01	33	0
Verona	5.664	28,55	222,07	10	12	0,45	5,84	12	2
Vicenza	2.589	32,25	234,34	7	8	0,71	9,81	8	1

Comuni	Suolo consumato 2025 [ha]	Comuni	Suolo consumato 2025 [%]	Comuni	Suolo consumato pro capite 2025 [m²/ab]	Comuni	Consumo di suolo 2024-2025 al netto del fotovoltaico [ha]
Venezia	7.182	Padova	49,88	Ferrara di Monte Baldo	2.151,07	Venezia	33
Verona	5.664	Spinea	43,19	Lastebasse	1.853,11	Padova	20
Padova	4.624	Noventa Padovana	43,02	Perarolo di Cadore	1.758,10	Verona	12
Vicenza	2.589	Treviso	39,62	Laghi	1.732,80	Altavilla Vicentina	12
Treviso	2.192	Cassola	39,57	Ospitale di Cadore	1.646,74	Isola Rizza	11
Rovigo	1.895	Thiene	38,73	Selva di Progno	1.602,20	Rubano	10
Jesolo	1.620	Fiesso d'Artico	37,51	Villamarzana	1.602,06	Teglio Veneto	10
San Donà di Piave	1.539	Zanè	37,00	Erbezzo	1.597,98	Treviso	8
Portogruaro	1.478	San Giovanni Lupatoto	36,63	Castelguglielmo	1.583,21	Cortina d'Ampezzo	8
Mira	1.406	Martellago	36,41	Portobuffolè	1.457,45	Nogarole Rocca	8

Comuni	Consumo di suolo 2024-2025 [ha]	Comuni	Consumo di suolo pro capite 2024-2025 [m²/ab/anno]	Comuni	Densità consumo di suolo 2024-2025 [m²/ha]	Comuni	Suolo ripristinato 2024-2025 [ha]
Venezia	33	Laghi	91,20	Teglio Veneto	87,16	Arzignano	17
Padova	20	Teglio Veneto	44,49	Polesella	84,67	Malo	7
Concordia Sagittaria	16	Polesella	38,08	Rubano	70,94	Montecchio Maggiore	6
Polesella	14	Isola Rizza	35,13	Isola Rizza	69,68	Nogarole Rocca	4
San Donà di Piave	13	Nogarole Rocca	21,19	Altavilla Vicentina	69,28	Portogruaro	4
Verona	12	San Vito di Cadore	18,42	Veronella	40,50	Valeggio sul Mincio	2
Isola Rizza	12	Veronella	16,47	Montebello Vicentino	30,87	Enego	2
Altavilla Vicentina	12	Concordia Sagittaria	16,06	Monticello Conte Otto	30,57	Teglio Veneto	2
Mogliano Veneto	11	Cessalto	15,57	Nogarole Rocca	28,28	Angiari	2
Rubano	10	Cortina d'Ampezzo	15,33	Grantorto	27,61	Verona	2

6 Friuli Venezia Giulia

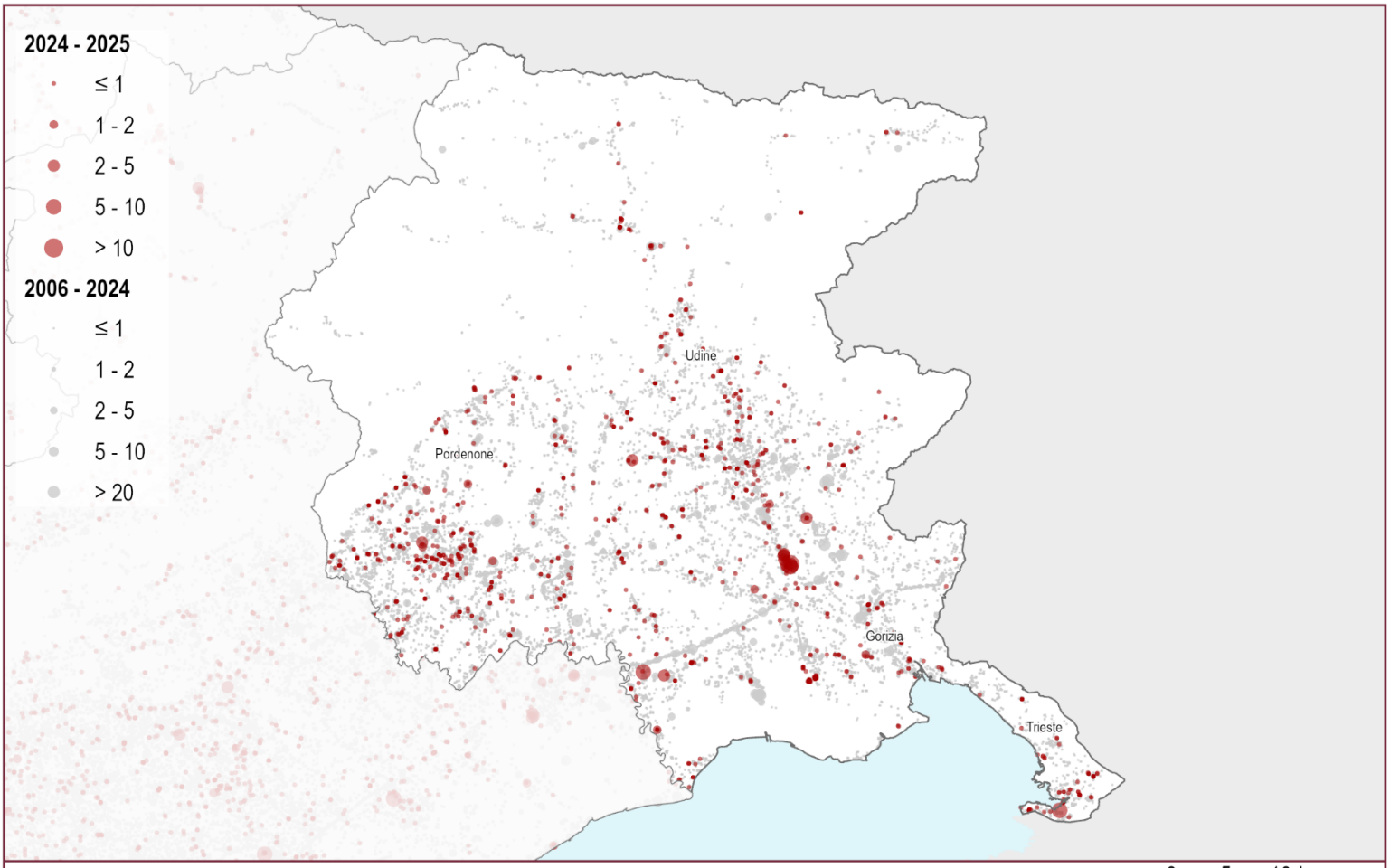

Consumo di suolo 2006 - 2025: localizzazione dei cambiamenti (ettari)

0 5 10 km

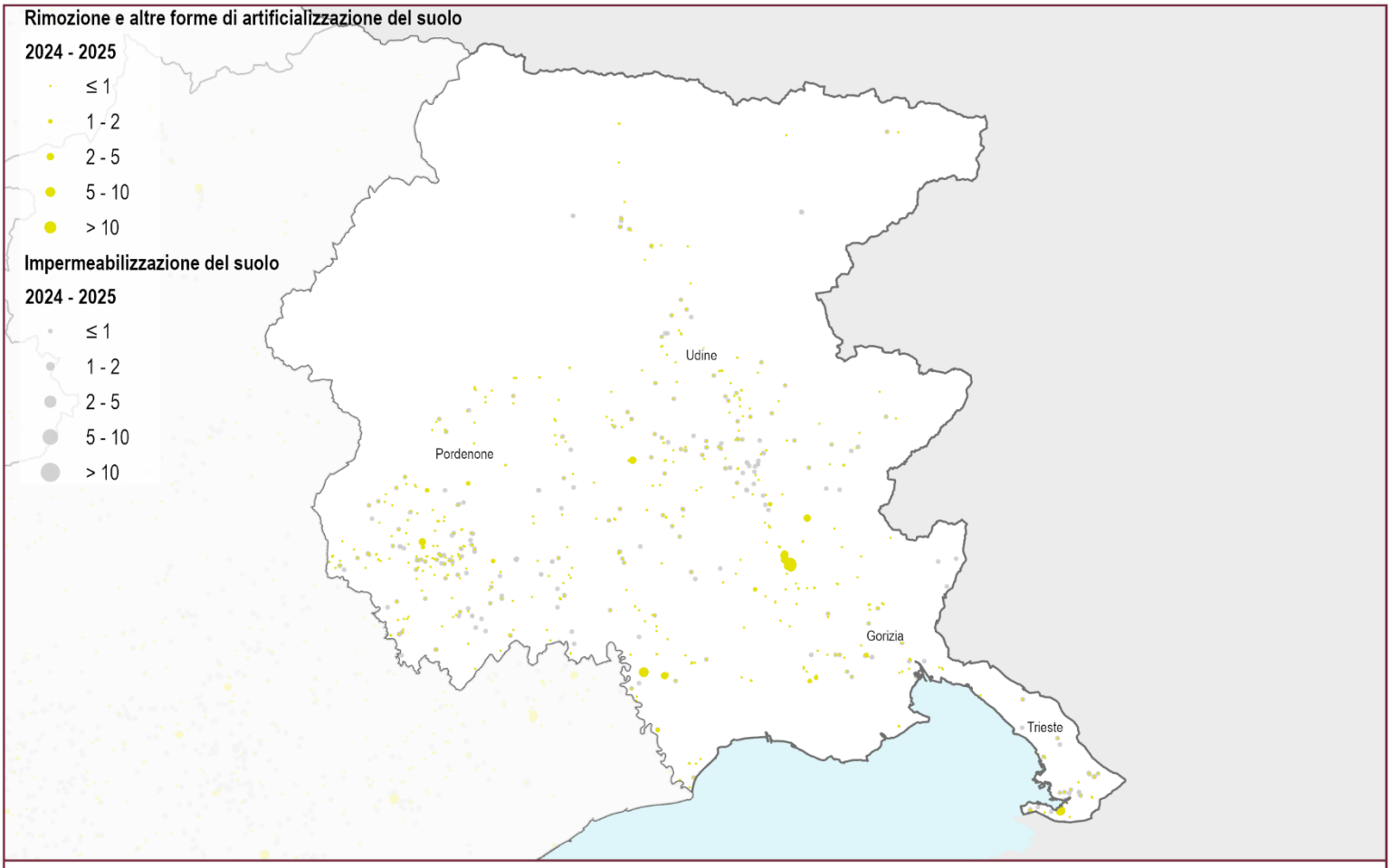

Consumo di suolo annuale 2024 - 2025: localizzazione dei cambiamenti (ettari)

0 5 10 km

6 Friuli Venezia Giulia

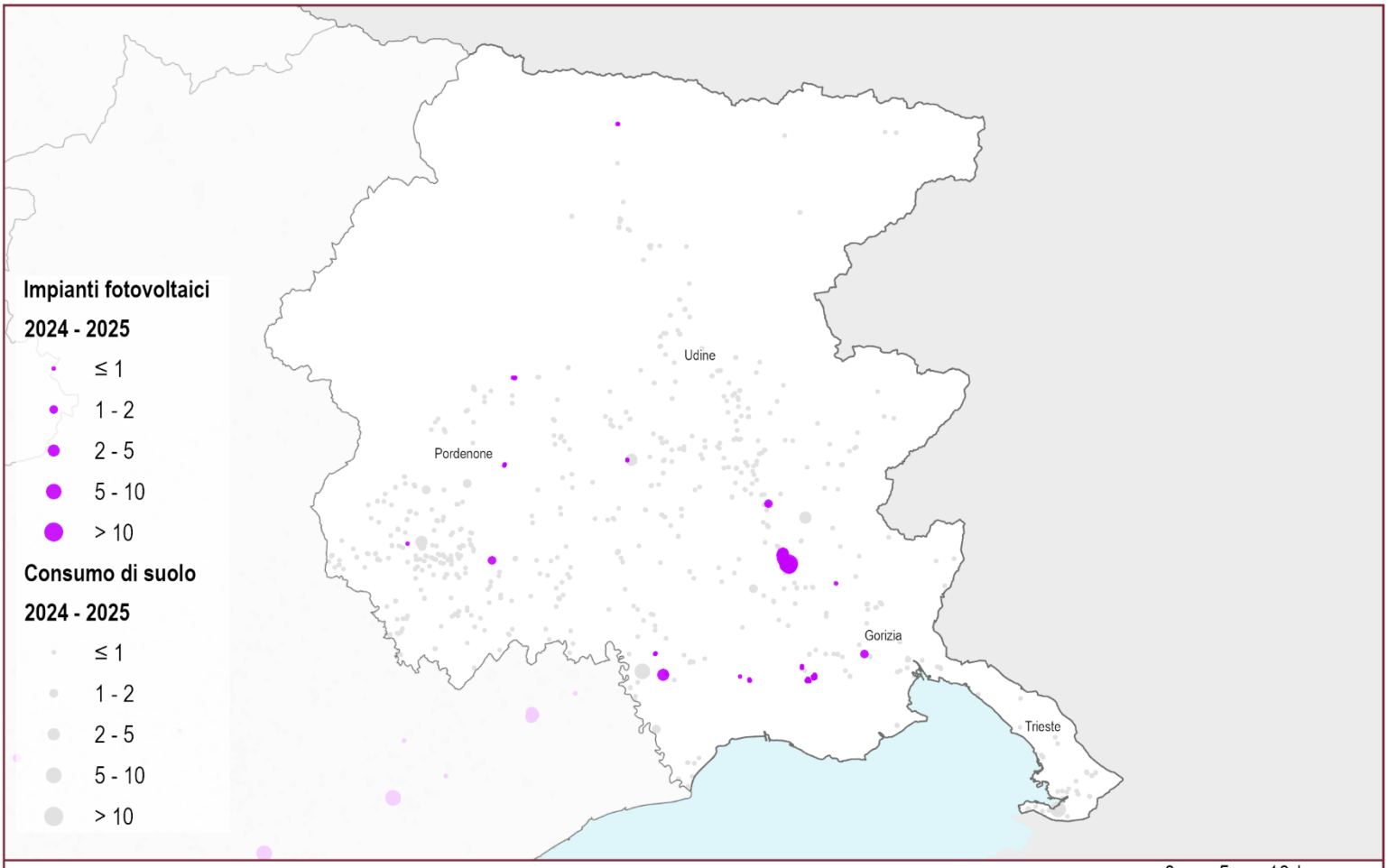

Consumo di suolo 2024 - 2025: localizzazione degli impianti fotovoltaici (ettari)

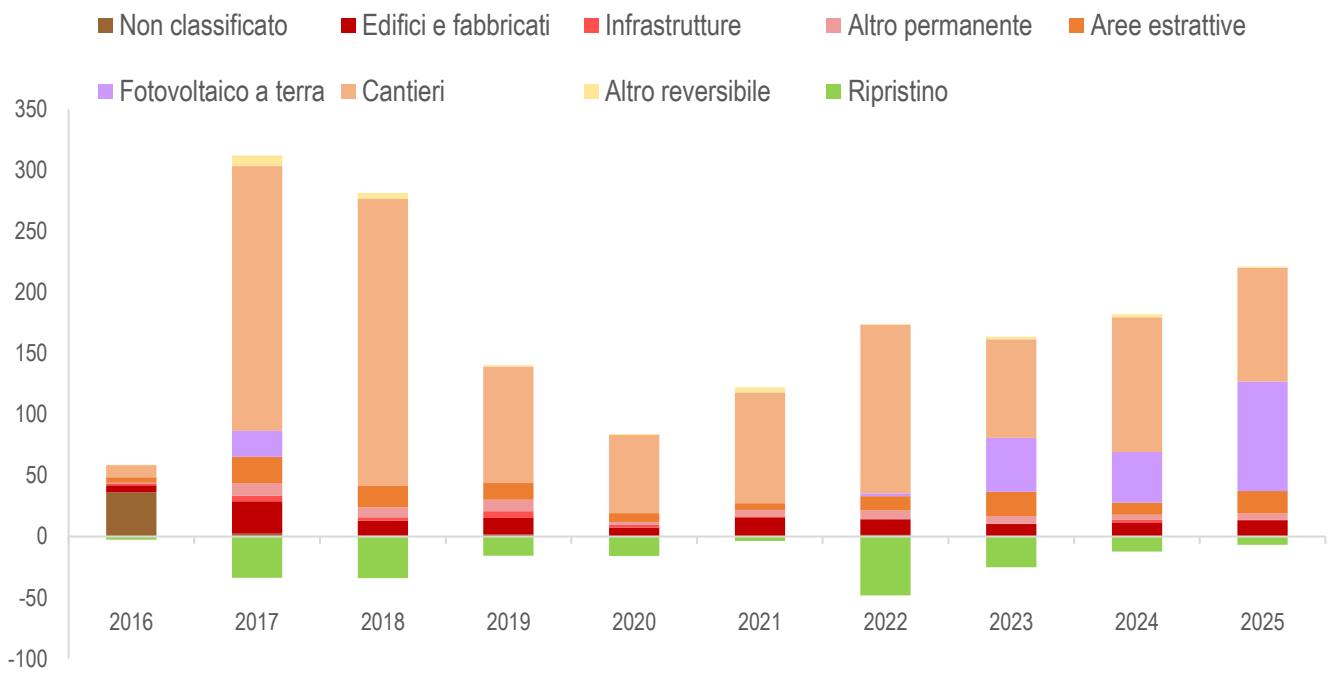

Consumo di suolo annuale per tipologia (variazioni in ettari annue del suolo consumato). Fonte: elaborazioni ISPRA su cartografia SNPA.

6 Friuli Venezia Giulia

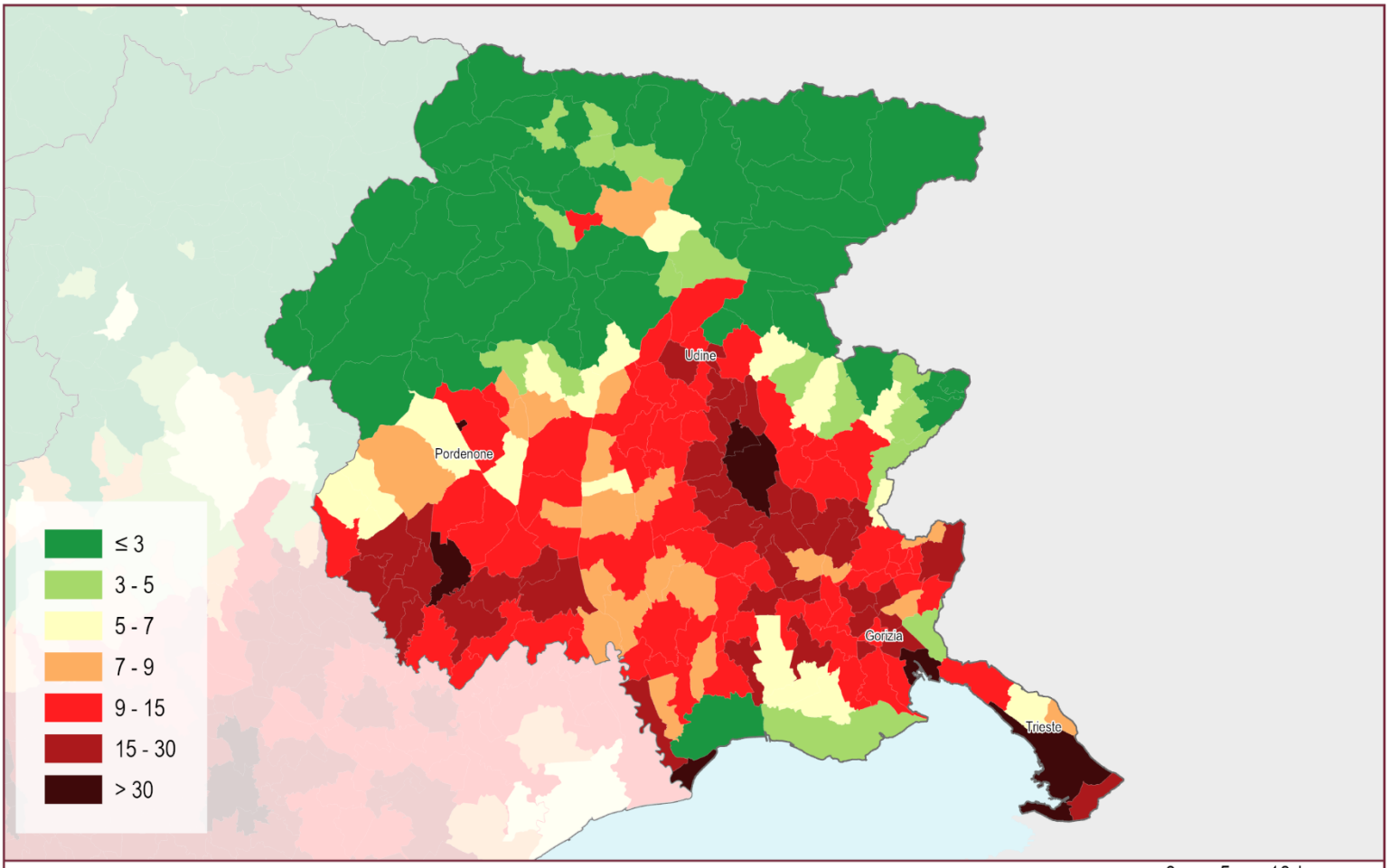

Suolo consumato 2025: percentuale sulla superficie amministrativa comunale (%)

0 5 10 km

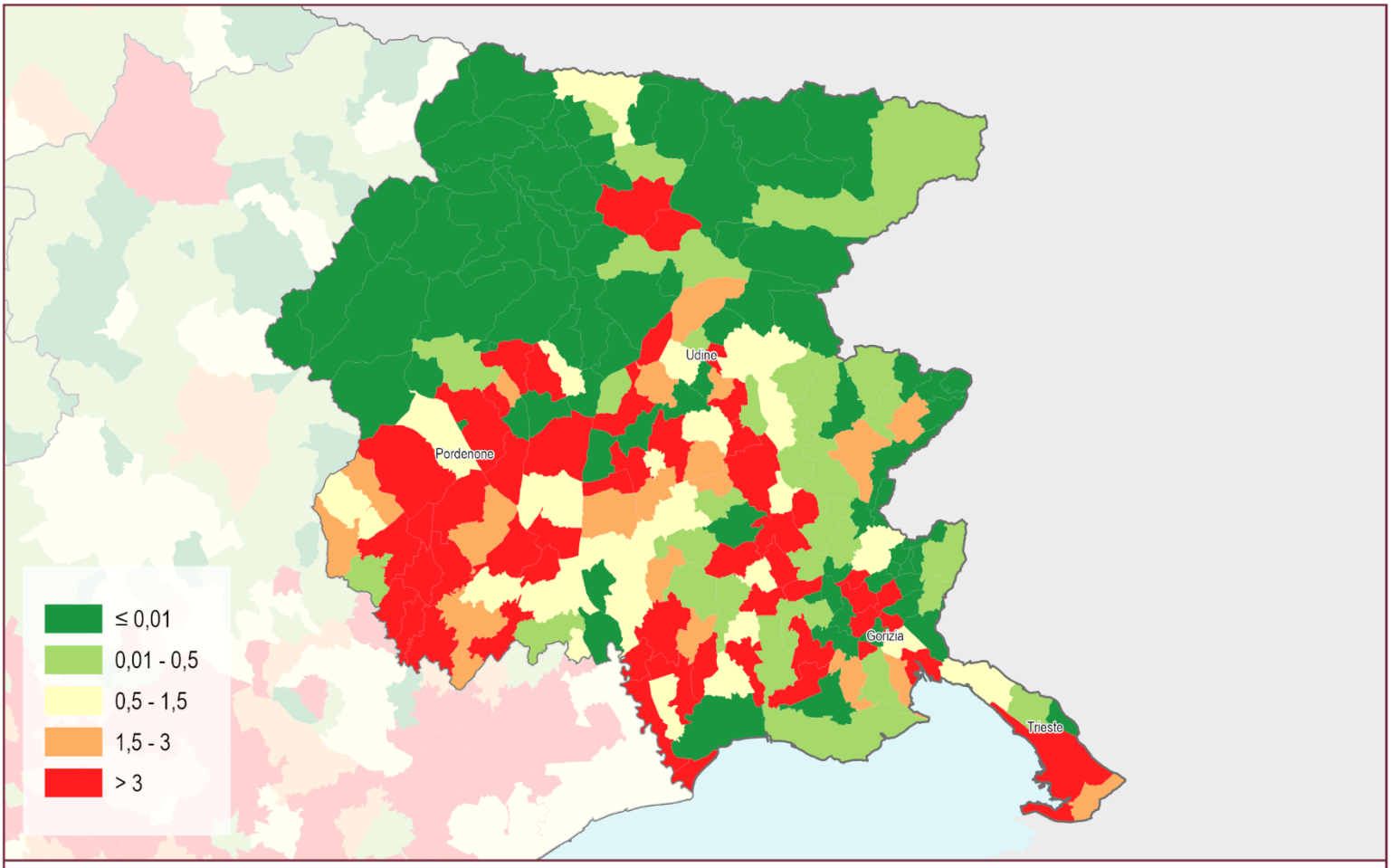

Consumo di suolo annuale netto (2024 - 2025): densità dei cambiamenti rispetto alla superficie comunale (m²/ettaro)

0 5 10 km

6 Friuli Venezia Giulia

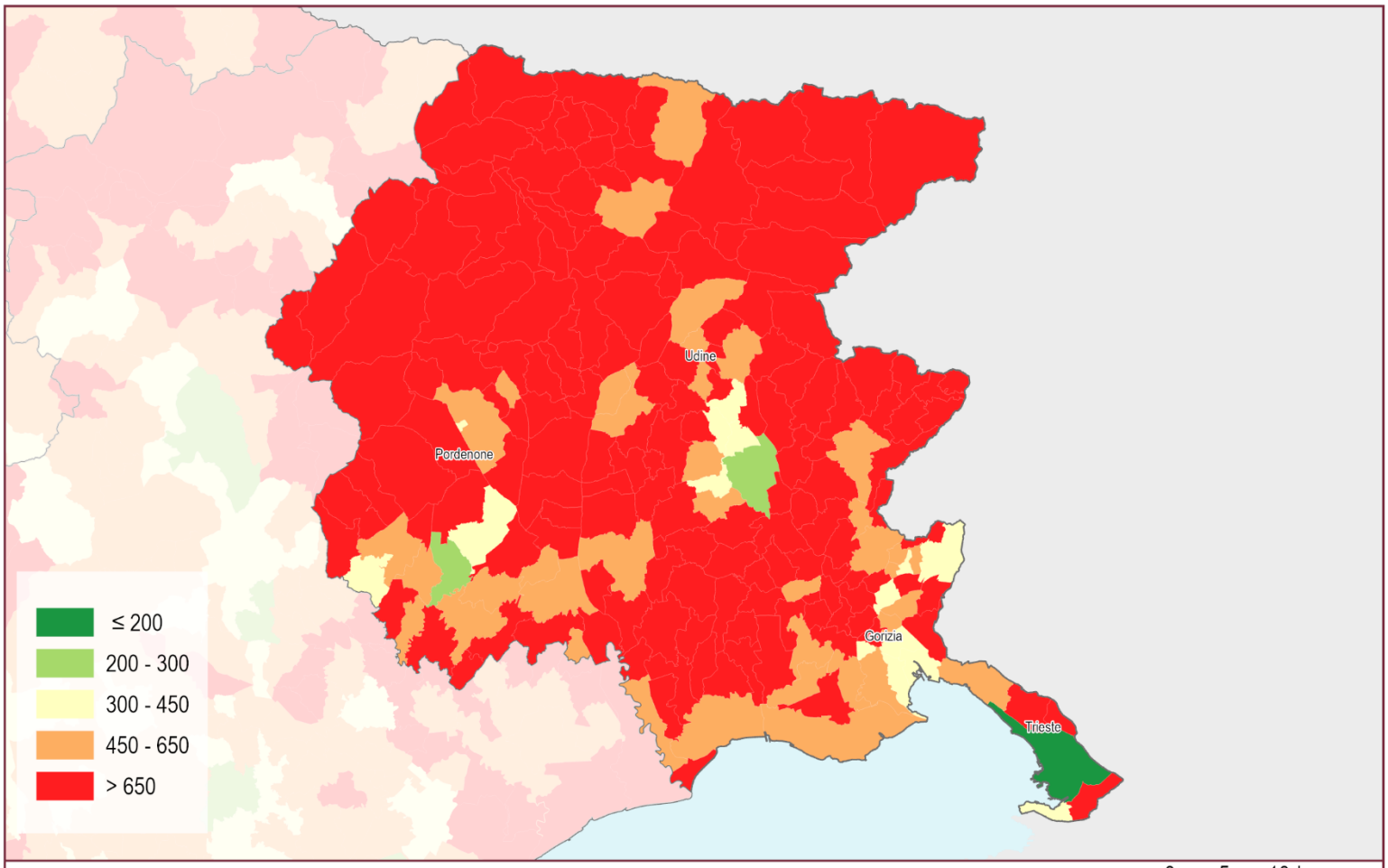

Suolo consumato 2025: valore pro capite a livello comunale (m²/abitante)

0 5 10 km

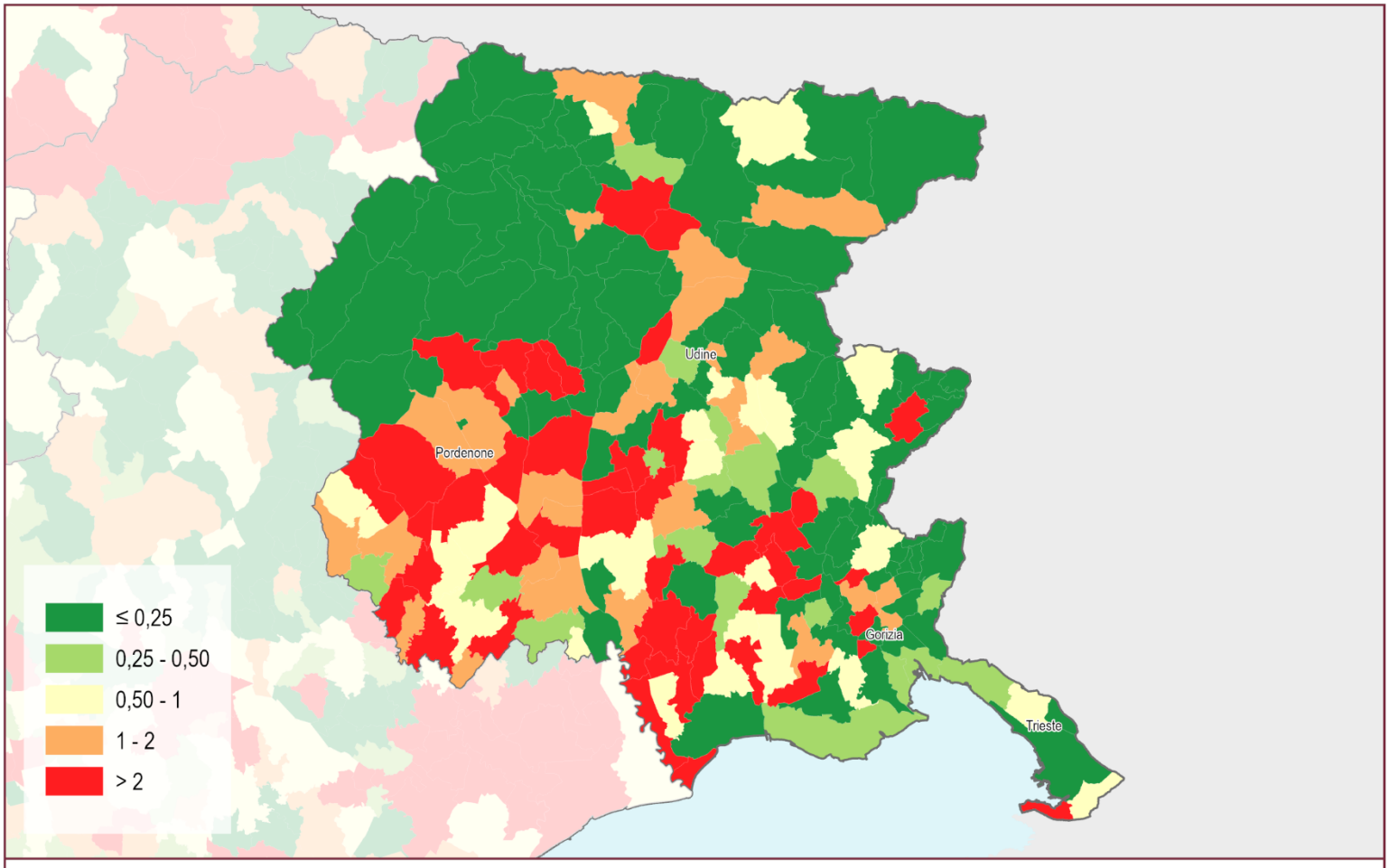

Consumo di suolo annuale netto 2024 - 2025: valore pro capite a livello comunale (m²/abitante)

0 5 10 km

Province	Suolo consumato 2025 [ha]	Suolo consumato 2025 [%]	Suolo consumato pro capite 2025 [m²/ab]	Consumo di suolo netto 2024-2025 [ha]	Consumo di suolo lordo 2024-2025 [ha]	Consumo di suolo pro capite 2024-2025 [m²/ab/anno]	Densità consumo di suolo 2024-2025 [m²/ha]	Consumo di suolo 2024-2025 al netto del fotovoltaico [ha]	Suolo ripristinato 2024-2025 [ha]
Gorizia	6.157	13,02	444,76	9	9	0,64	1,88	6	0
Pordenone	19.221	8,48	618,54	51	55	1,78	2,44	49	4
Trieste	4.402	20,82	193,26	15	15	0,65	7,02	15	0
Udine	33.956	6,86	657,64	139	142	2,75	2,87	61	3
Friuli Venezia Giulia	**63.735**	**8,07**	**534,12**	**214**	**221**	**1,85**	**2,80**	**131**	**7**
ITALIA	**2.164.359**	**7,19**	**367,19**	**9.497**	**10.243**	**1,74**	**3,40**	**7.446**	**746**

Capoluoghi di Provincia	Suolo consumato 2025 [ha]	Suolo consumato 2025 [%]	Suolo consumato pro capite 2025 [m²/ab]	Consumo di suolo netto 2024-2025 [ha]	Consumo di suolo lordo 2024-2025 [ha]	Consumo di suolo pro capite 2024-2025 [m²/ab/anno]	Densità consumo di suolo 2024-2025 [m²/ha]	Consumo di suolo 2024-2025 al netto del fotovoltaico [ha]	Suolo ripristinato 2024-2025 [ha]
Gorizia	1.059	25,80	315,09	0	0	0,03	0,27	0	0
Pordenone	1.552	40,78	296,65	2	3	0,58	7,96	3	1
Trieste	2.760	32,60	139,12	4	4	0,18	4,31	4	0
Udine	2.423	42,56	246,57	3	4	0,37	6,38	2	1

Comuni	Suolo consumato 2025 [ha]	Comuni	Suolo consumato 2025 [%]	Comuni	Suolo consumato pro capite 2025 [m²/ab]	Comuni	Consumo di suolo 2024-2025 al netto del fotovoltaico [ha]
Trieste	2.760	Monfalcone	46,17	Dogna	3.688,36	Muggia	10
Udine	2.423	Udine	42,56	Drenchia	3.578,65	Ronchis	7
Pordenone	1.552	Pordenone	40,78	Dolegna del Collio	2.904,15	Porcia	6
Gorizia	1.059	Vajont	36,44	Barcis	2.848,48	Aviano	4
Aviano	1.001	Tavagnacco	35,36	Tramonti di Sopra	2.507,84	Coseano	4
San Vito al Tagliamento	993	Muggia	35,03	Chiusaforte	2.346,23	Trieste	4
Codroipo	971	Lignano Sabbiadoro	32,64	Tramonti di Sotto	2.212,50	Gonars	3
Monfalcone	949	Trieste	32,60	Clauzetto	2.189,01	Latisana	3
Spilimbergo	833	San Giorgio di Nogaro	28,28	Malborghetto Valbruna	2.087,22	Roveredo in Piano	3
Fontanafredda	820	Roveredo in Piano	26,87	Resiutta	2.055,76	Pordenone	3
Comuni	**Consumo di suolo 2024-2025 [ha]**	**Comuni**	**Consumo di suolo pro capite 2024-2025 [m²/ab/anno]**	**Comuni**	**Densità consumo di suolo 2024-2025 [m²/ha]**	**Comuni**	**Suolo ripristinato 2024-2025 [ha]**
Santa Maria la Longa	59	Santa Maria la Longa	257,62	Santa Maria la Longa	303,16	San Vito al Tagliamento	2
Muggia	10	Ronchis	35,01	Muggia	75,20	Pordenone	1
Terzo d'Aquileia	8	Terzo d'Aquileia	30,68	Turriaco	44,86	Udine	1
Ronchis	7	Coseano	24,55	Ronchis	37,29	Sacile	1
Porcia	6	Amaro	21,74	Terzo d'Aquileia	29,19	Flaibano	1
Palazzolo dello Stella	5	Palazzolo dello Stella	18,33	Coseano	20,77	Villa Santina	0
Coseano	5	Meduno	14,90	Roveredo in Piano	19,92	Reana del Rojale	0
Aviano	4	Flaibano	12,77	Porcia	19,72	Pavia di Udine	0
Trieste	4	Vivaro	12,41	Gonars	17,19	Codroipo	0
Udine	4	Turriaco	8,31	Buttrio	16,22	Pontebba	0

7 Liguria

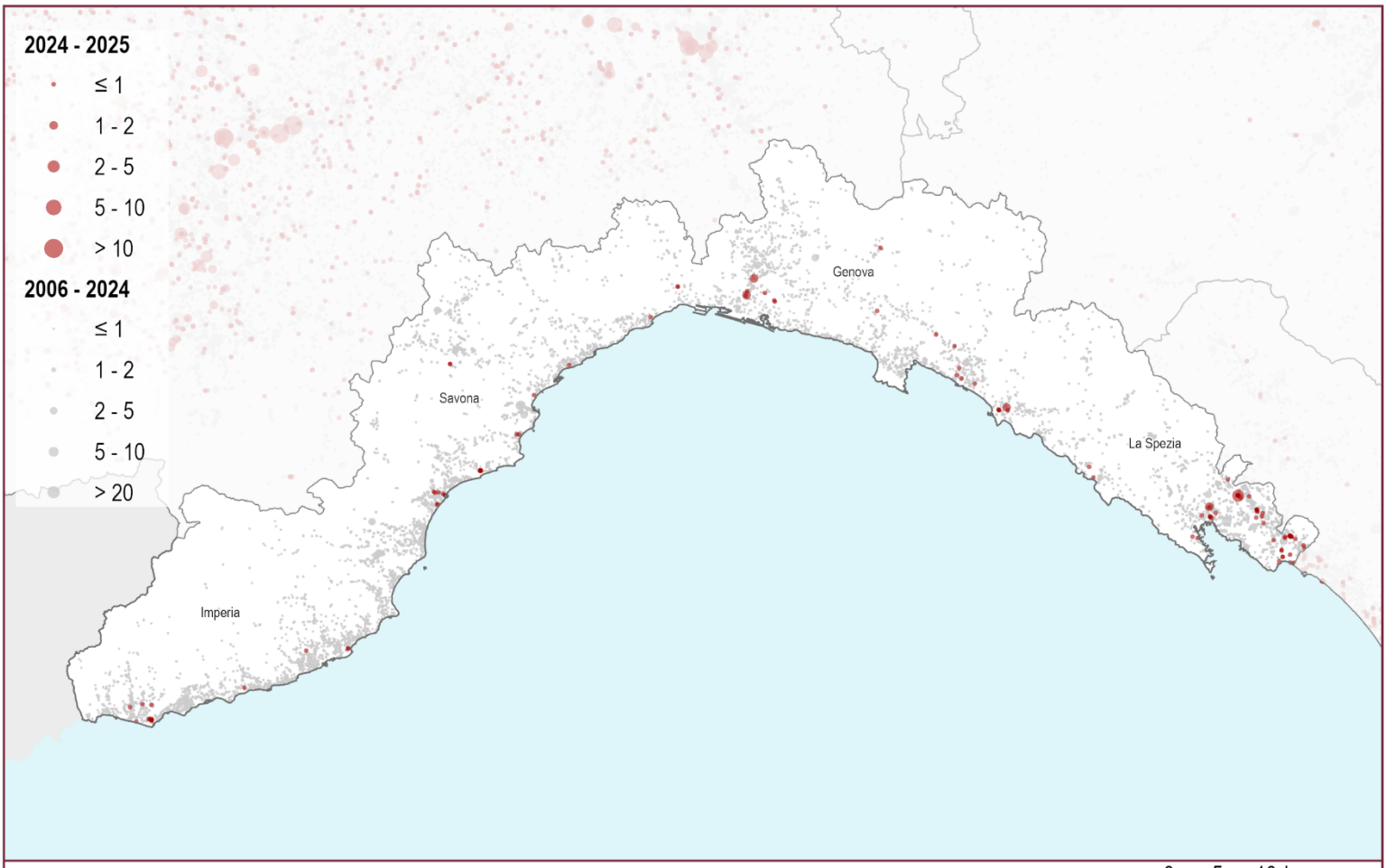

Consumo di suolo 2006 - 2025: localizzazione dei cambiamenti (ettari)

0 5 10 km

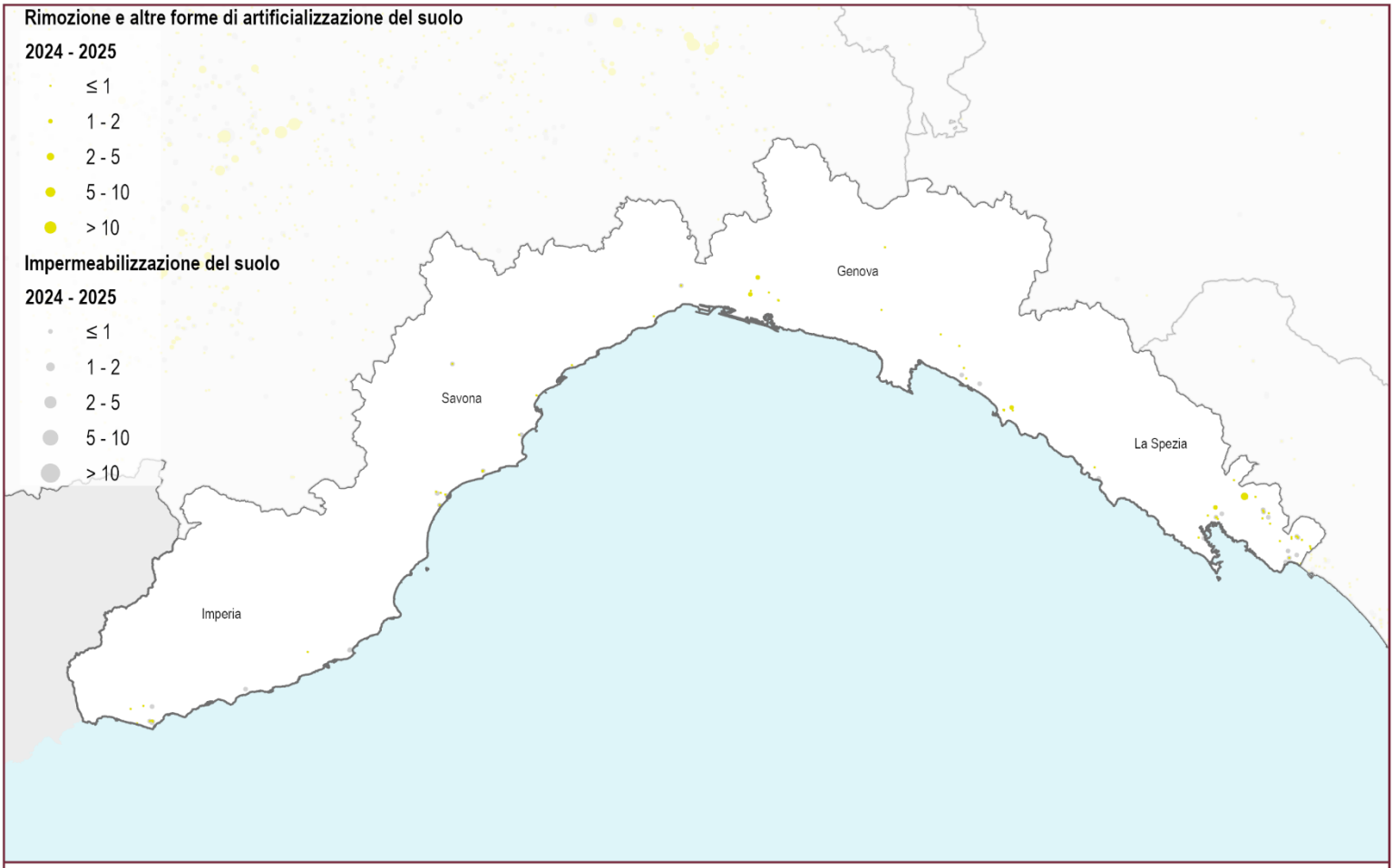

Consumo di suolo annuale 2024 - 2025: localizzazione dei cambiamenti (ettari)

0 5 10 km

7 Liguria

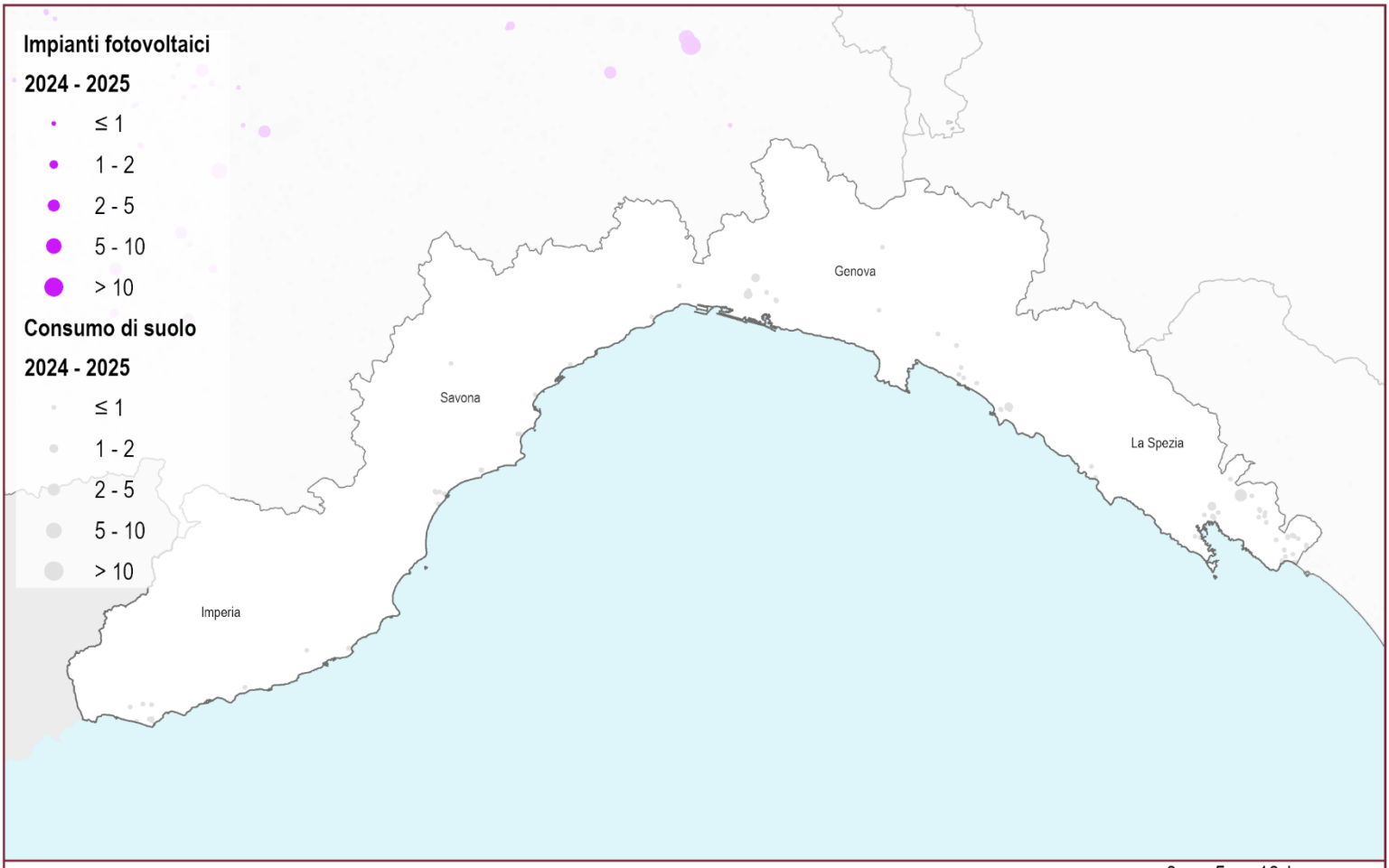

Consumo di suolo 2024 - 2025: localizzazione degli impianti fotovoltaici (ettari)

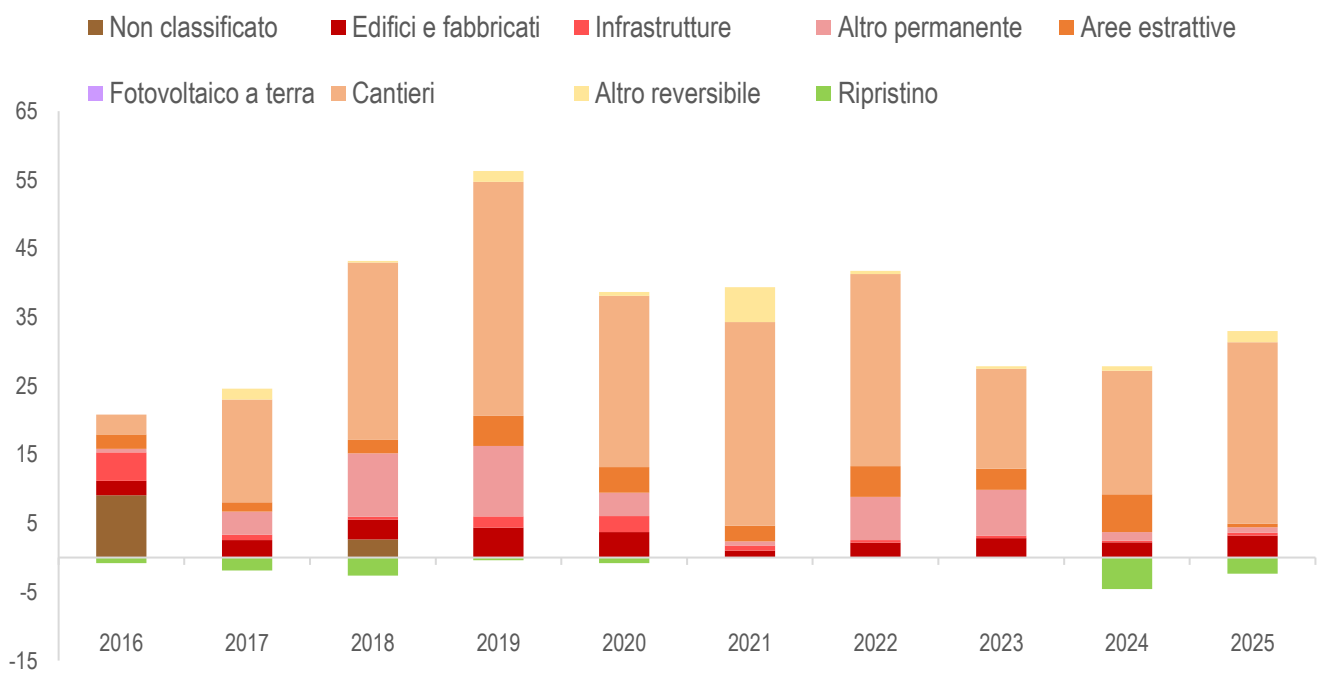

Consumo di suolo annuale per tipologia (variazioni in ettari annue del suolo consumato). Fonte: elaborazioni ISPRA su cartografia SNPA.

7 Liguria

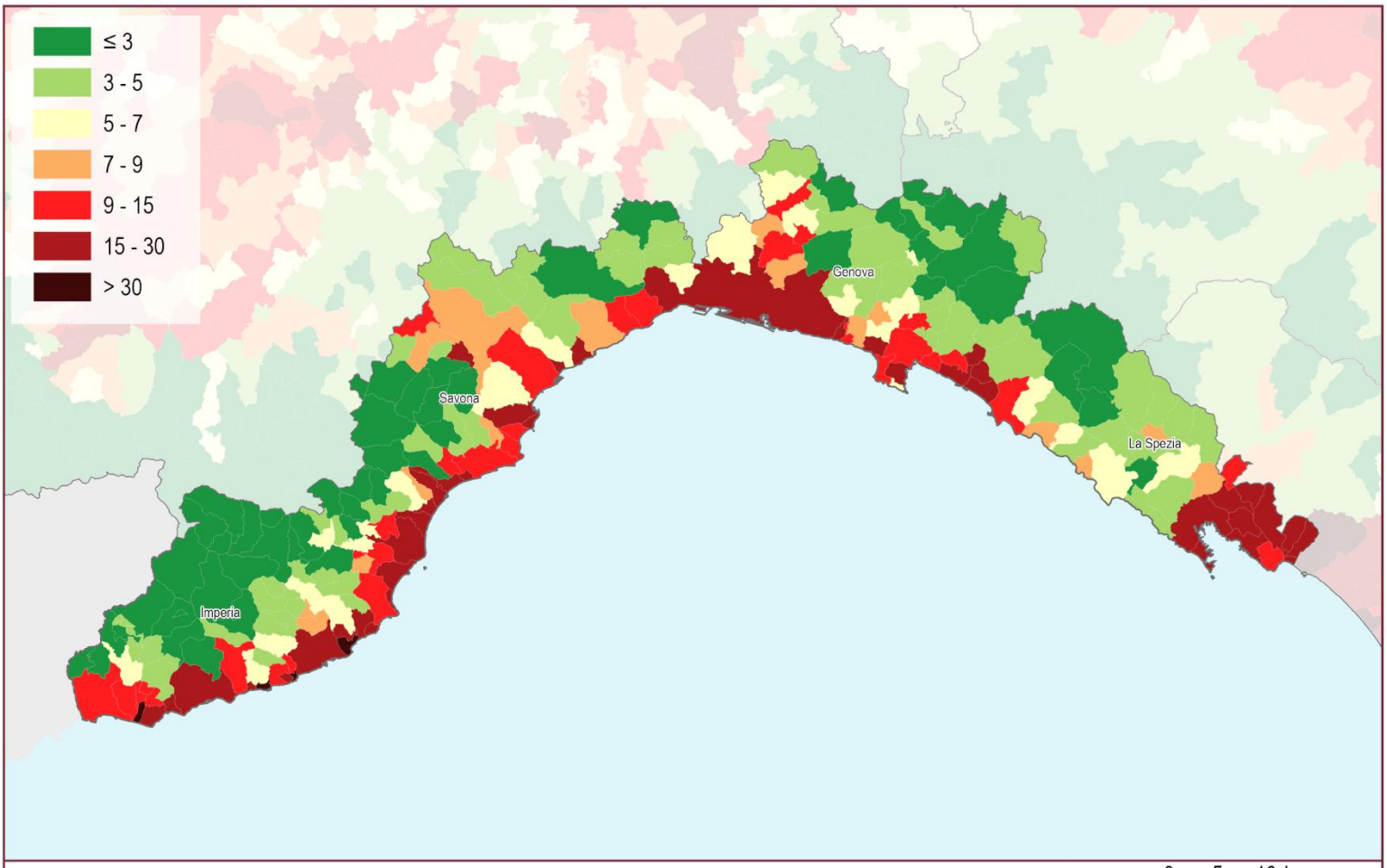

Suolo consumato 2025: percentuale sulla superficie amministrativa comunale (%)

0 5 10 km

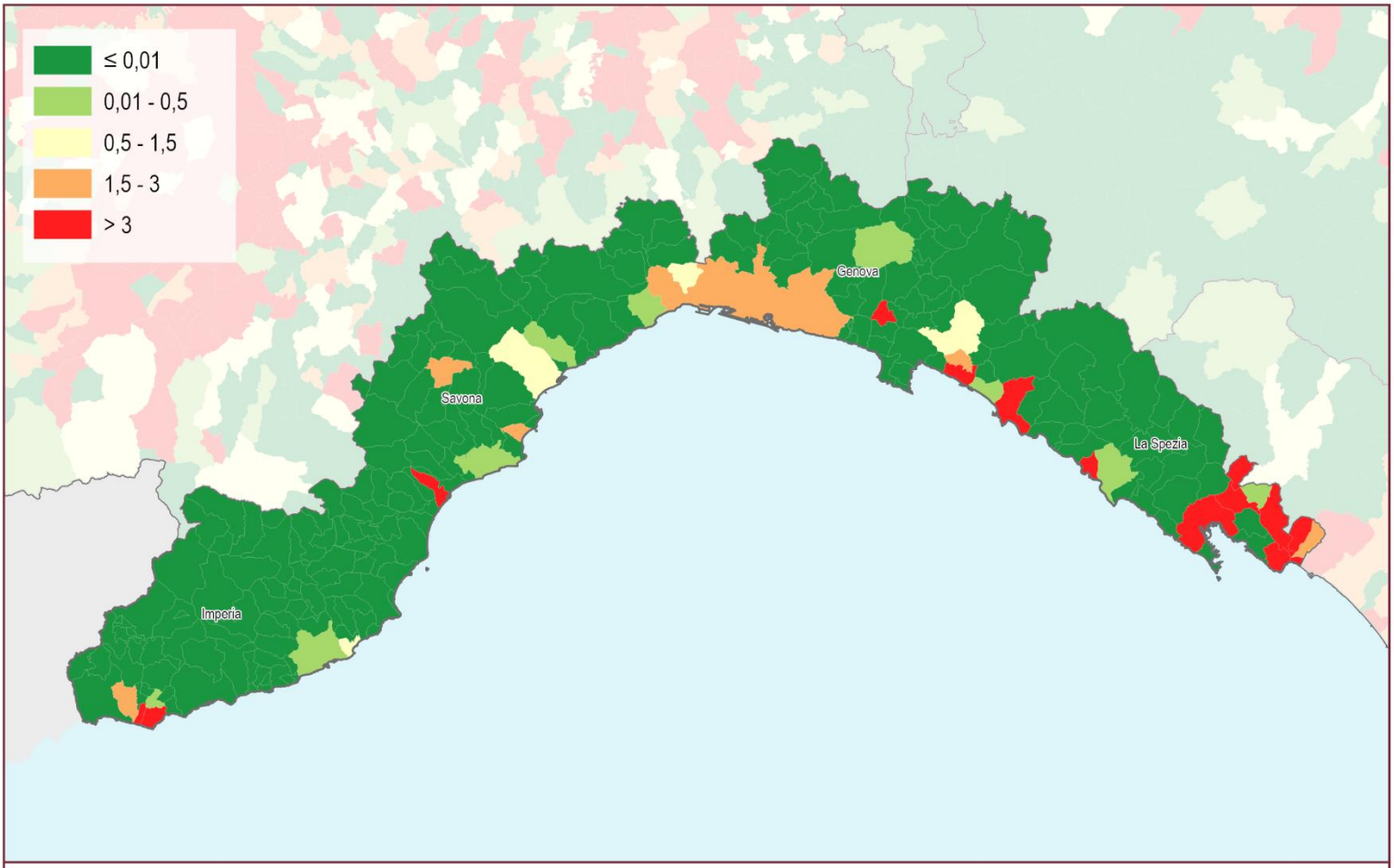

Consumo di suolo annuale netto (2024 - 2025): densità dei cambiamenti rispetto alla superficie comunale (m²/ettaro)

0 5 10 km

7 Liguria

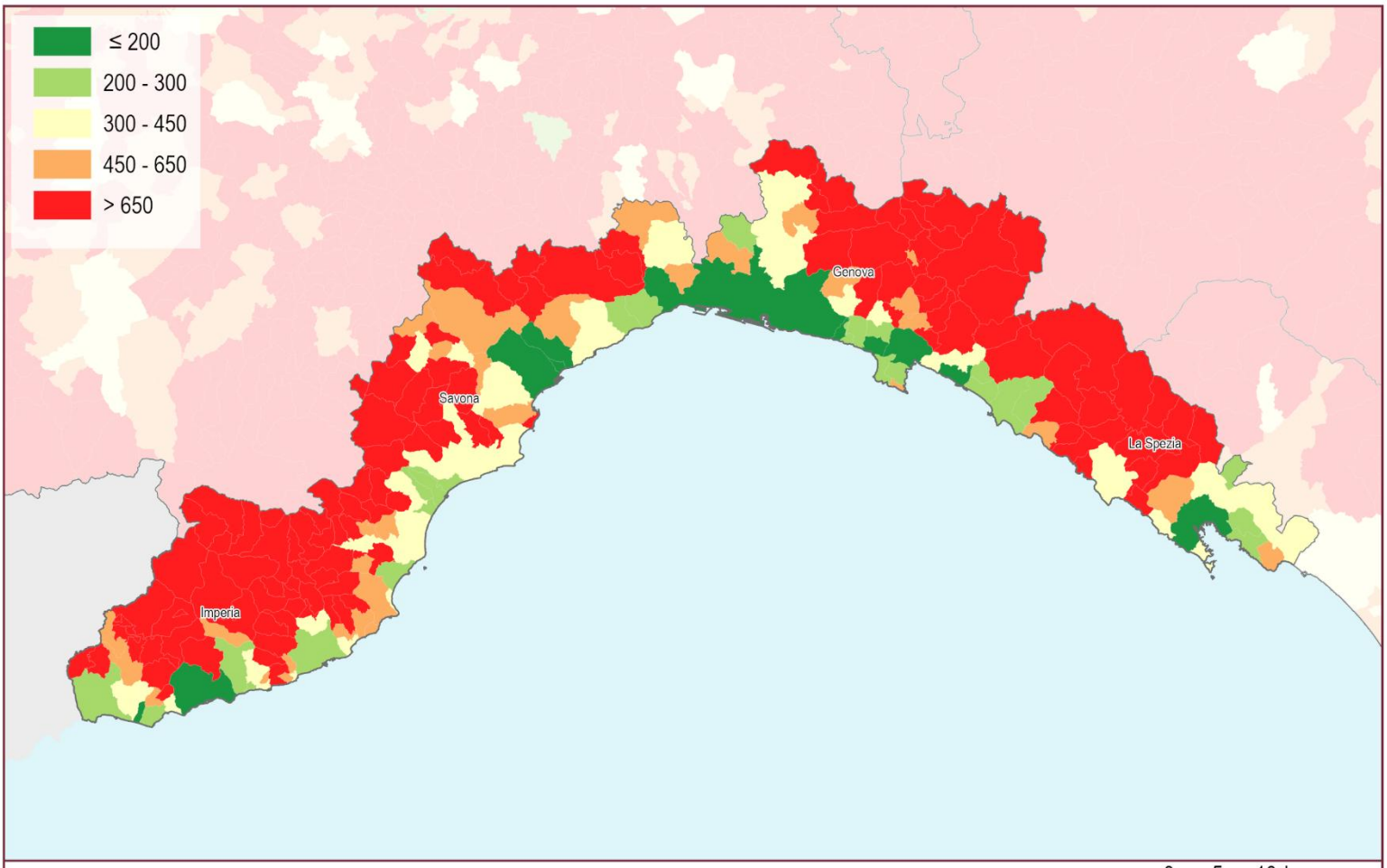

Suolo consumato 2025: valore pro capite a livello comunale (m²/abitante)

0 5 10 km

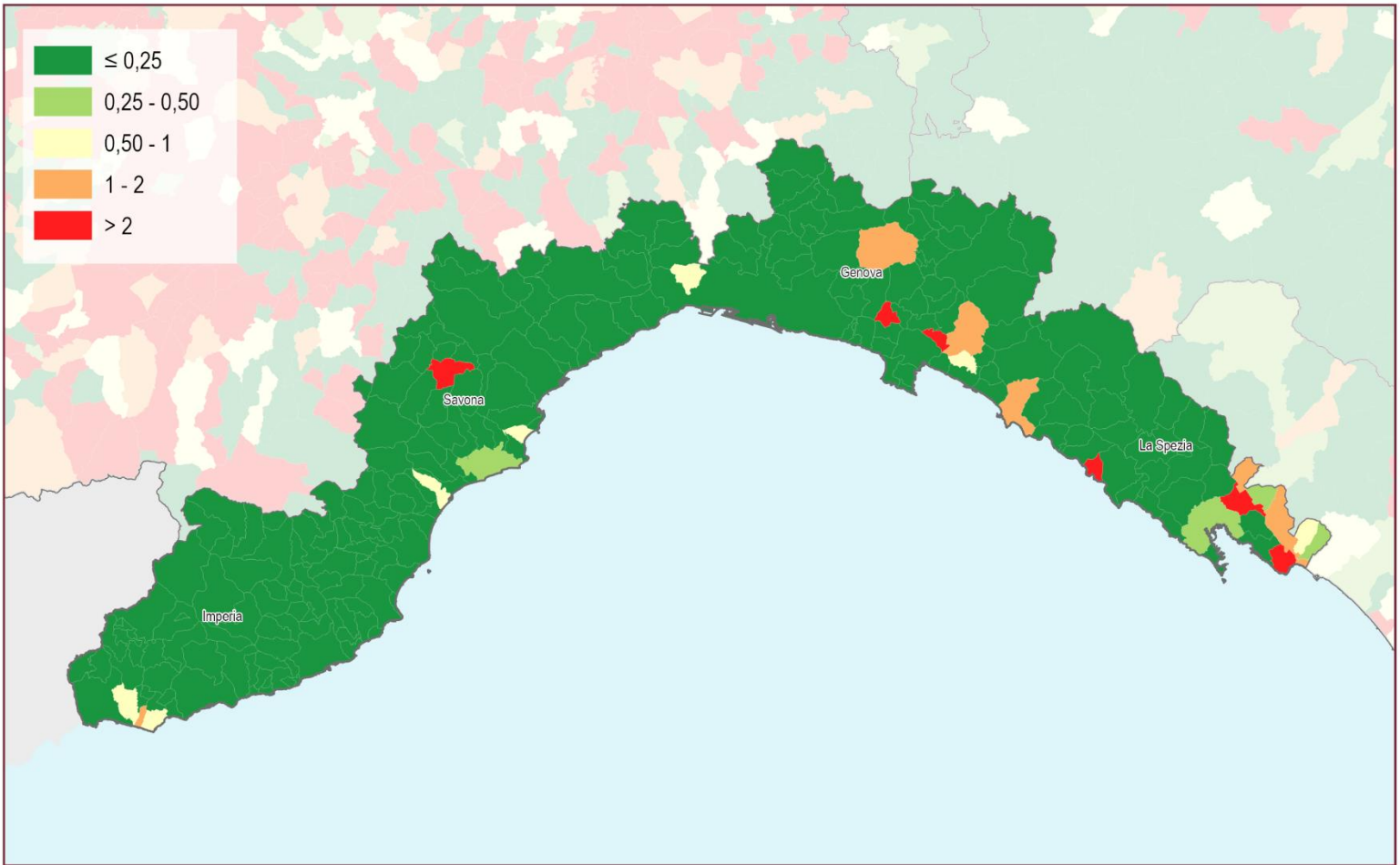

Consumo di suolo annuale netto 2024 - 2025: valore pro capite a livello comunale (m²/abitante)

0 5 10 km

Province	Suolo consumato 2025 [ha]	Suolo consumato 2025 [%]	Suolo consumato pro capite 2025 [m²/ab]	Consumo di suolo netto 2024-2025 [ha]	Consumo di suolo lordo 2024-2025 [ha]	Consumo di suolo pro capite 2024-2025 [m²/ab/anno]	Densità consumo di suolo 2024-2025 [m²/ha]	Consumo di suolo 2024-2025 al netto del fotovoltaico [ha]	Suolo ripristinato 2024-2025 [ha]
Genova	14.729	8,04	179,89	11	11	0,14	0,61	11	0
Imperia	7.379	6,38	352,47	2	2	0,11	0,20	2	0
La Spezia	7.053	8,01	328,18	16	17	0,80	1,96	17	1
Savona	10.406	6,73	389,63	2	2	0,09	0,15	2	1
Liguria	**39.567**	**7,31**	**262,01**	**31**	**33**	**0,22**	**0,61**	**33**	**2**
ITALIA	**2.164.359**	**7,19**	**367,19**	**9.497**	**10.243**	**1,74**	**3,40**	**7.446**	**746**

Capoluoghi di Provincia	Suolo consumato 2025 [ha]	Suolo consumato 2025 [%]	Suolo consumato pro capite 2025 [m²/ab]	Consumo di suolo netto 2024-2025 [ha]	Consumo di suolo lordo 2024-2025 [ha]	Consumo di suolo pro capite 2024-2025 [m²/ab/anno]	Densità consumo di suolo 2024-2025 [m²/ha]	Consumo di suolo 2024-2025 al netto del fotovoltaico [ha]	Suolo ripristinato 2024-2025 [ha]
Genova	5.810	24,16	103,00	6	6	0,11	2,49	6	0
Imperia	978	21,50	229,61	0	0	0,02	0,22	0	0
La Spezia	1.487	28,88	160,43	4	4	0,43	7,71	4	0
Savona	851	13,01	145,18	0	0	0,06	0,55	0	0

Comuni	Suolo consumato 2025 [ha]	Comuni	Suolo consumato 2025 [%]	Comuni	Suolo consumato pro capite 2025 [m²/ab]	Comuni	Consumo di suolo 2024-2025 al netto del fotovoltaico [ha]
Genova	5.810	San Lorenzo al Mare	37,79	Fascia	5.195,65	Genova	6
La Spezia	1.487	Diano Marina	33,56	Gorreto	4.866,29	Vezzano Ligure	4
Sanremo	1.045	Vallecrosia	32,83	Rondanina	3.948,28	Sarzana	4
Imperia	978	Santo Stefano al Mare	30,02	Mendatica	3.781,88	La Spezia	4
Savona	851	Chiavari	29,27	Castelvecchio di Rocca Barbena	3.497,62	Sestri Levante	3
Albenga	839	La Spezia	28,88	Propata	3.236,28	Ameglia	2
Sarzana	727	Riva Ligure	28,00	Fontanigorda	2.490,28	Bolano	1
Cairo Montenotte	721	Bordighera	26,49	Montebruno	2.459,20	Vallecrosia	1
Ventimiglia	603	Albissola Marina	25,51	Varese Ligure	2.352,23	Bordighera	1
Rapallo	450	Genova	24,16	Aquila d'Arroscia	2.350,00	Loano	1

Comuni	Consumo di suolo 2024-2025 [ha]	Comuni	Consumo di suolo pro capite 2024-2025 [m²/ab/anno]	Comuni	Densità consumo di suolo 2024-2025 [m²/ha]	Comuni	Suolo ripristinato 2024-2025 [ha]
Genova	6	Bonassola	6,46	Vezzano Ligure	23,44	Vezzano Ligure	1
Vezzano Ligure	4	Vezzano Ligure	5,95	Vallecrosia	23,36	Finale Ligure	0
Sarzana	4	Pallare	5,69	Ameglia	14,96	La Spezia	0
La Spezia	4	Ameglia	4,97	Sarzana	12,12	Andora	0
Sestri Levante	3	Coreglia Ligure	4,10	Sestri Levante	9,47	Santo Stefano di Magra	0
Ameglia	2	Uscio	2,16	La Spezia	7,71	Genova	0
Bolano	1	Sarzana	1,92	Bordighera	6,82	Taggia	0
Vallecrosia	1	Sestri Levante	1,84	Bolano	6,33	Sanremo	0
Bordighera	1	Vallecrosia	1,28	Bonassola	5,34	Sarzana	0
Loano	1	Bolano	1,23	Loano	4,81	Airole	0

8 Emilia-Romagna

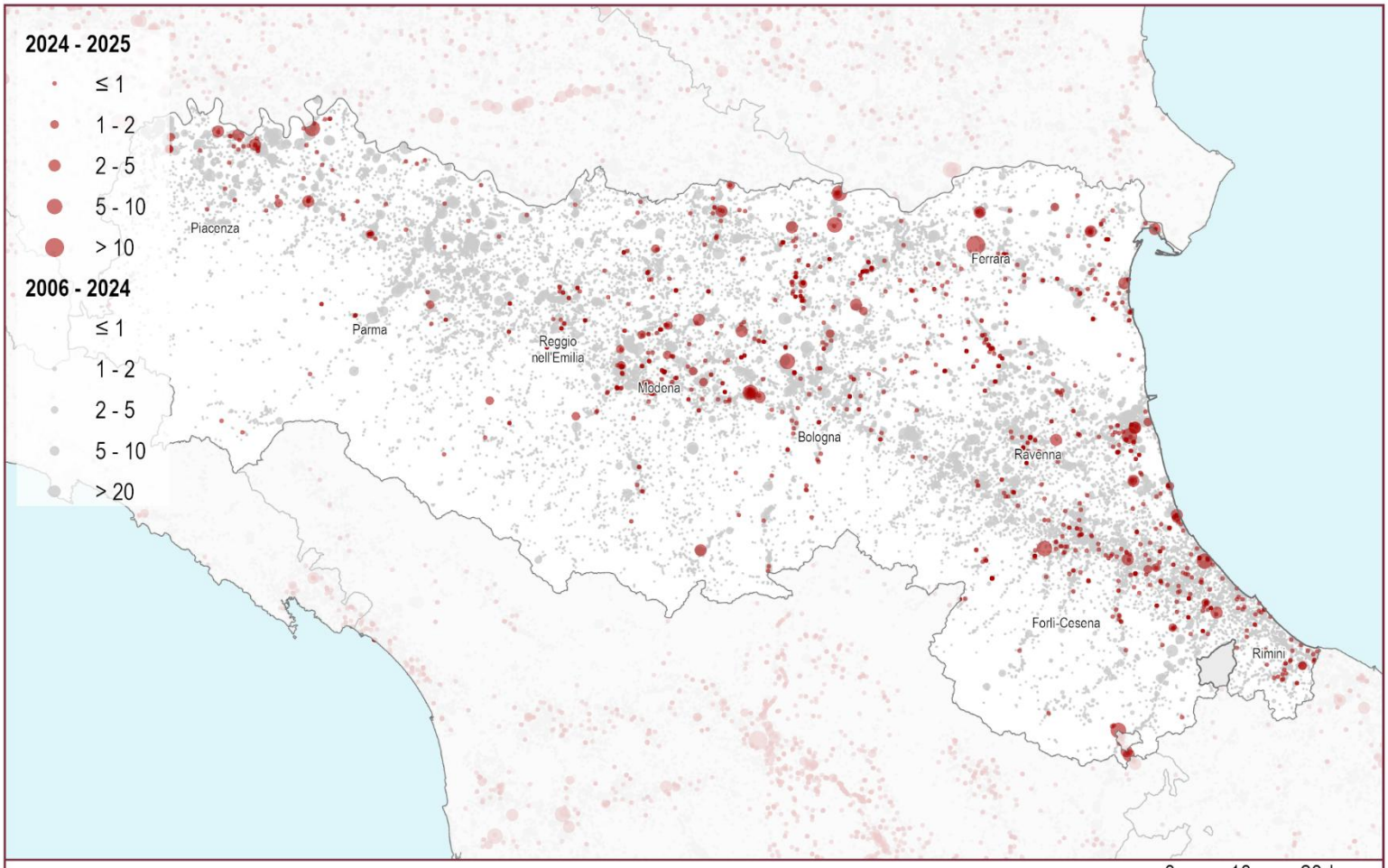

Consumo di suolo 2006 - 2025: localizzazione dei cambiamenti (ettari)

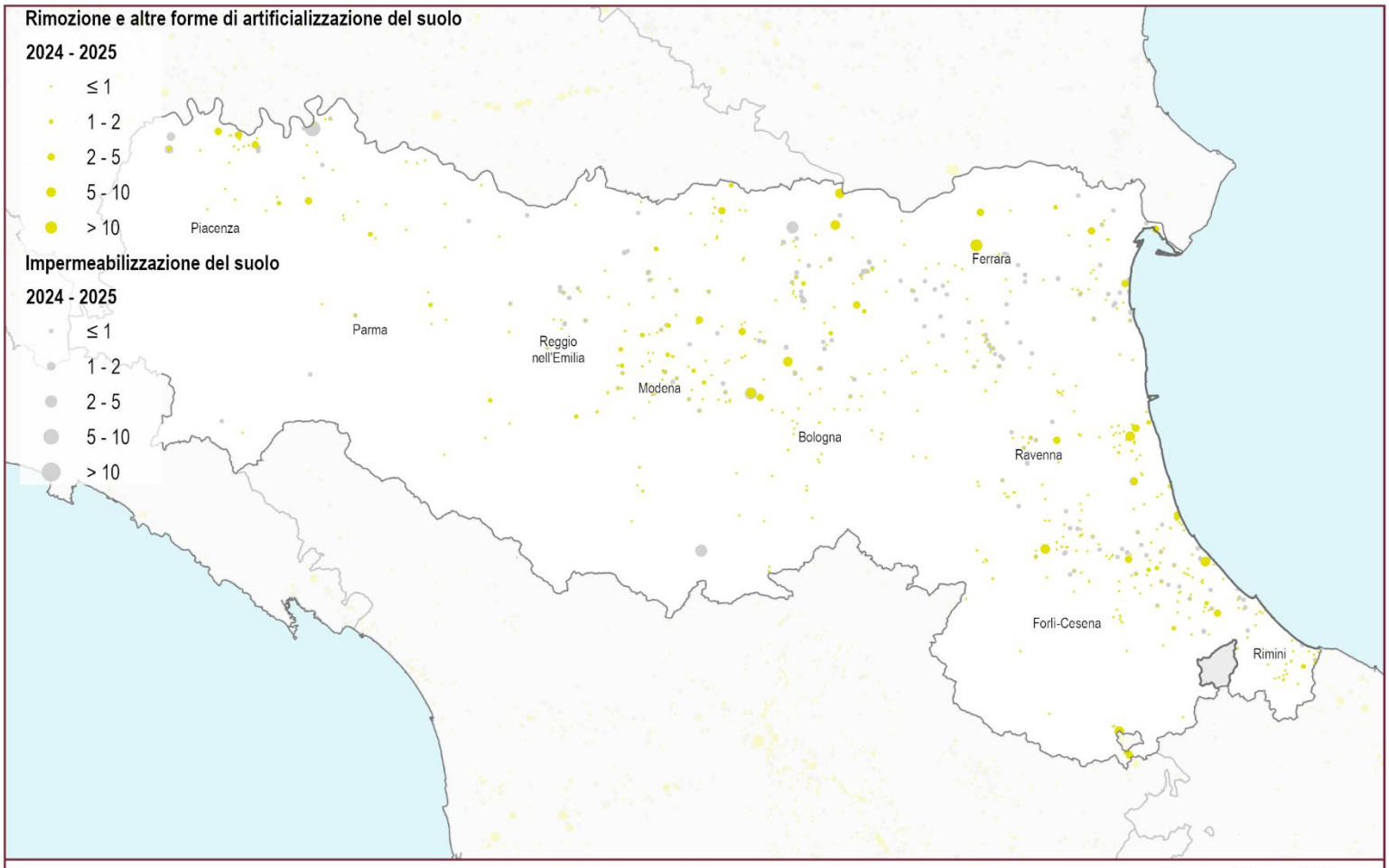

Consumo di suolo annuale 2024 - 2025: localizzazione dei cambiamenti (ettari)

8 Emilia-Romagna

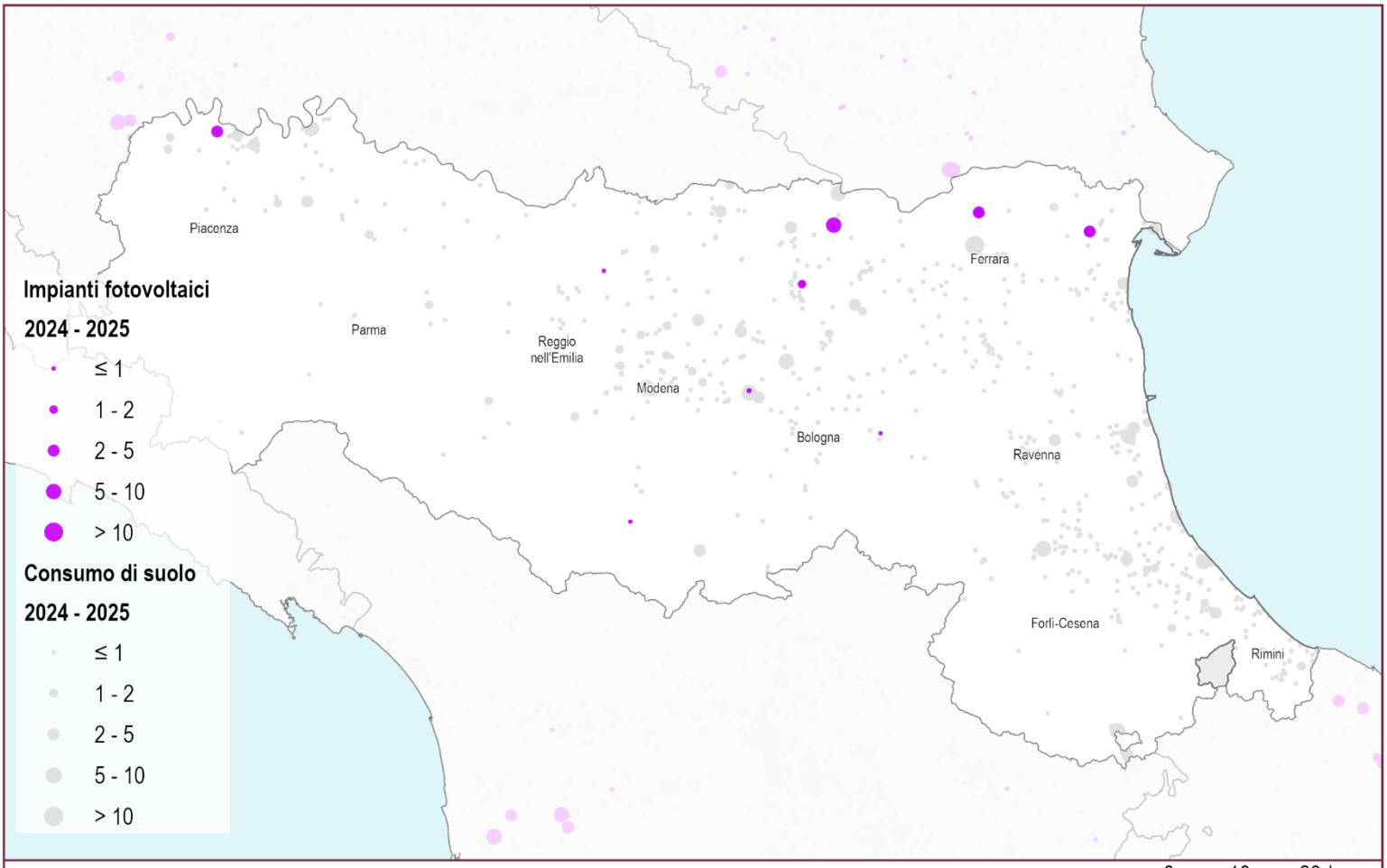

Consumo di suolo 2024 - 2025: localizzazione degli impianti fotovoltaici (ettari)

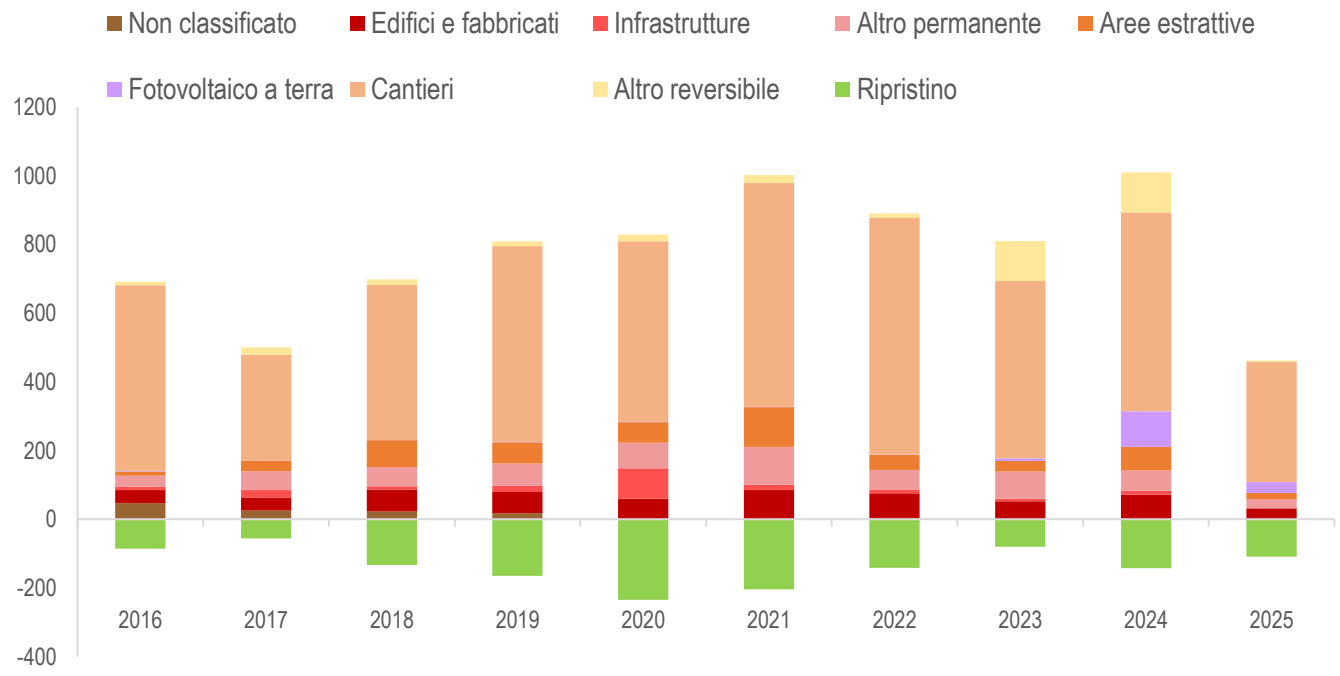

Consumo di suolo annuale per tipologia (variazioni in ettari annue del suolo consumato). Fonte: elaborazioni ISPRA su cartografia SNPA.

8 Emilia-Romagna

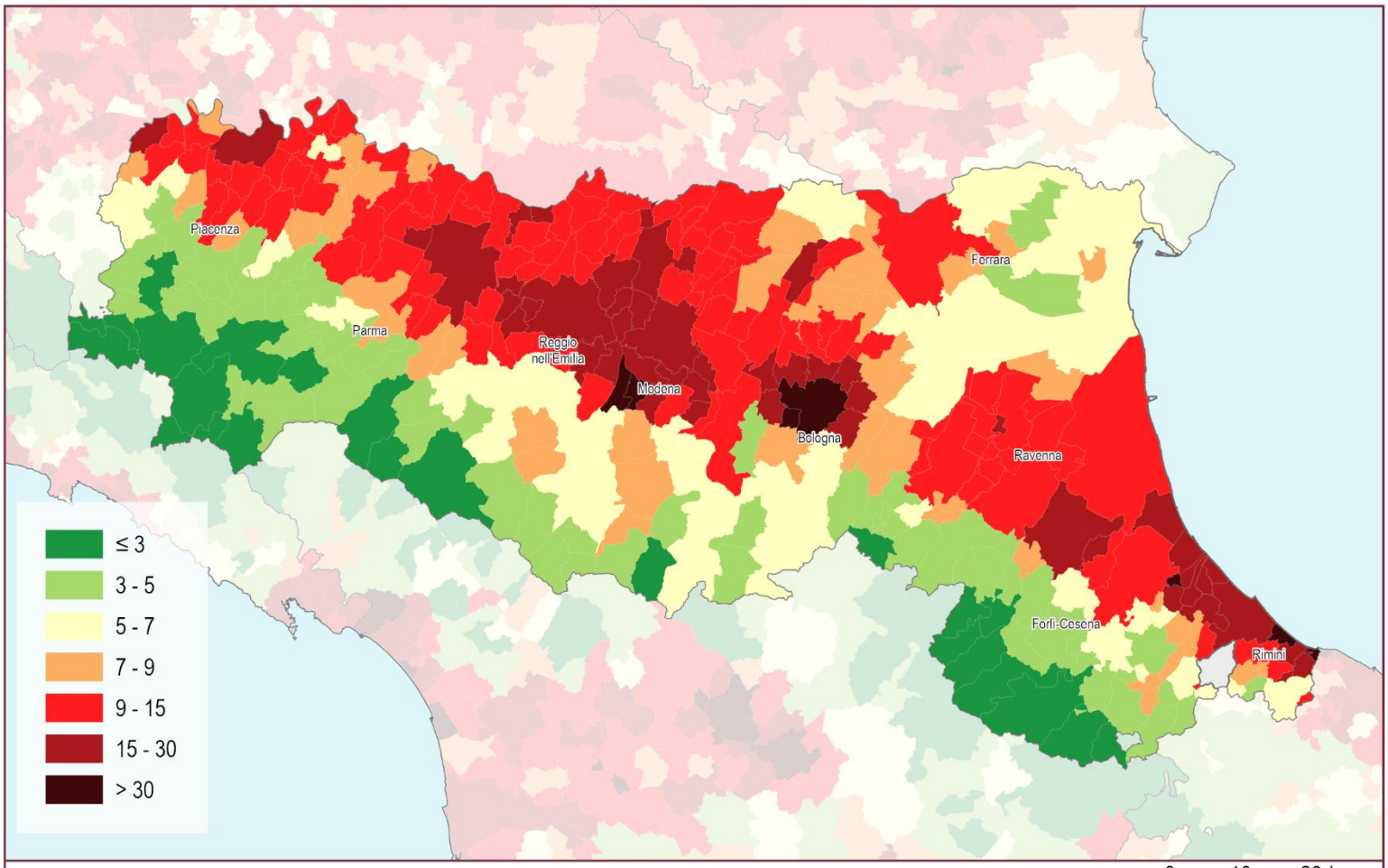

Suolo consumato 2025: percentuale sulla superficie amministrativa comunale (%)

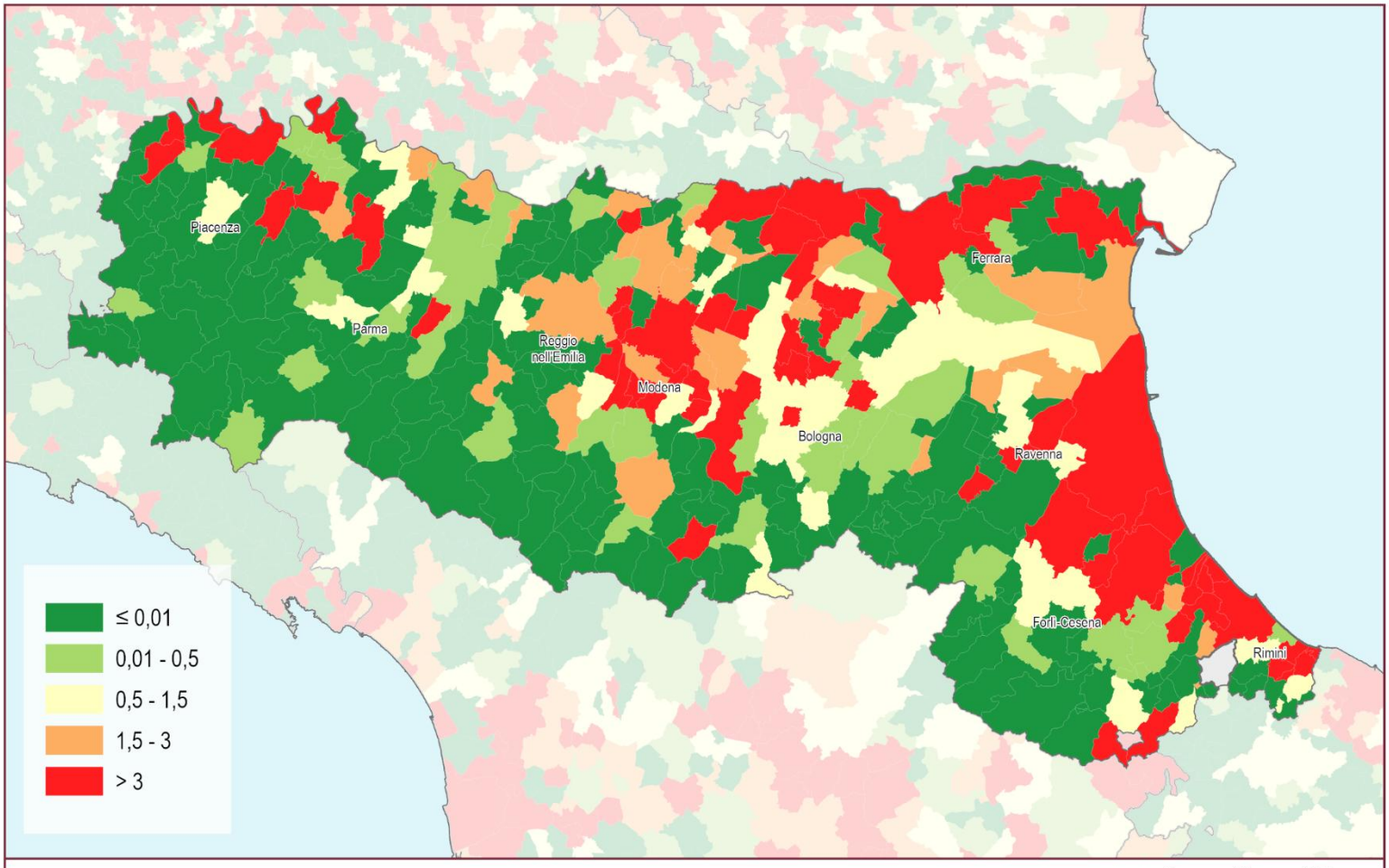

Consumo di suolo annuale netto (2024 - 2025): densità dei cambiamenti rispetto alla superficie comunale (m²/ettaro)

8 Emilia-Romagna

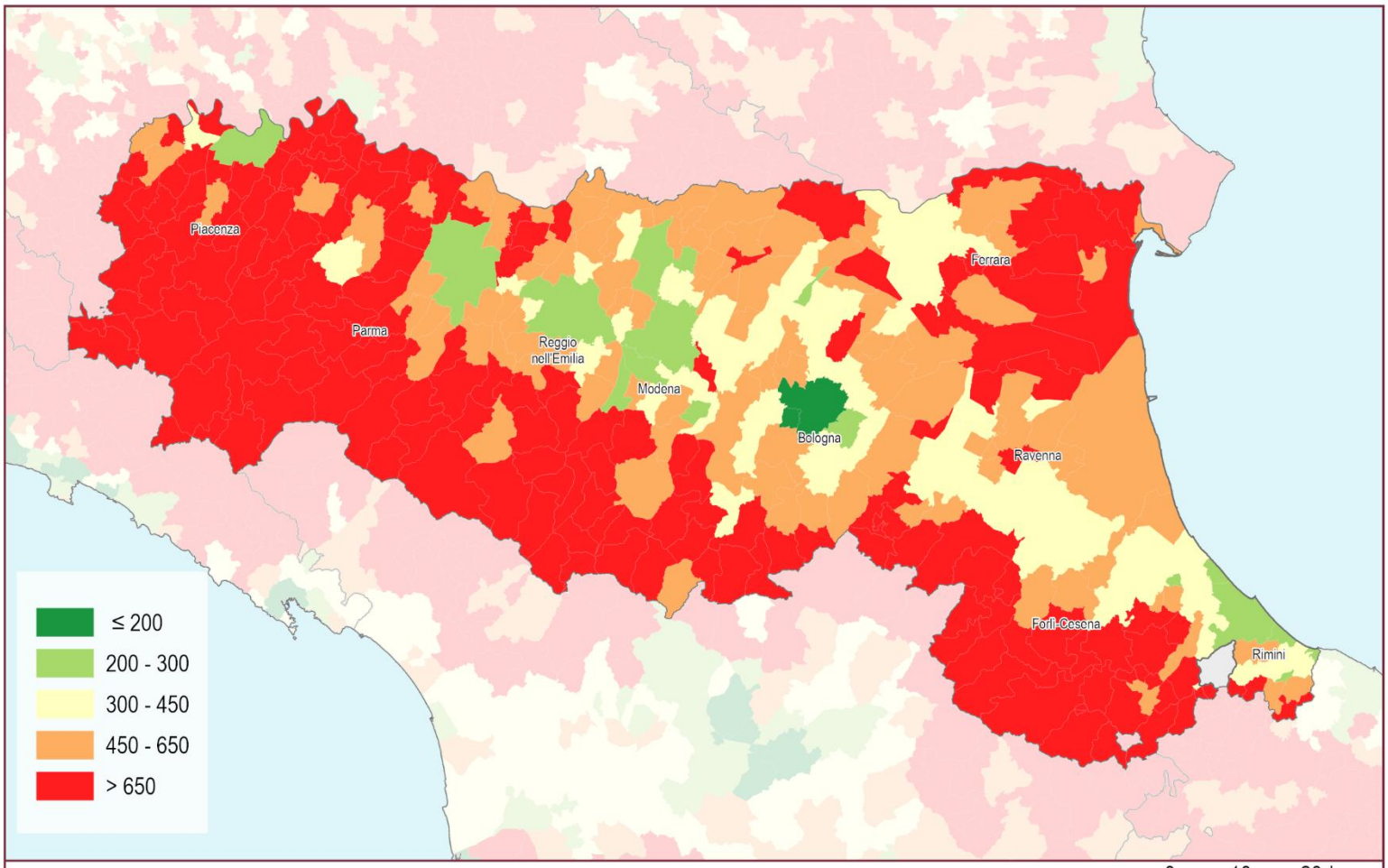

Suolo consumato 2025: valore pro capite a livello comunale (m²/abitante)

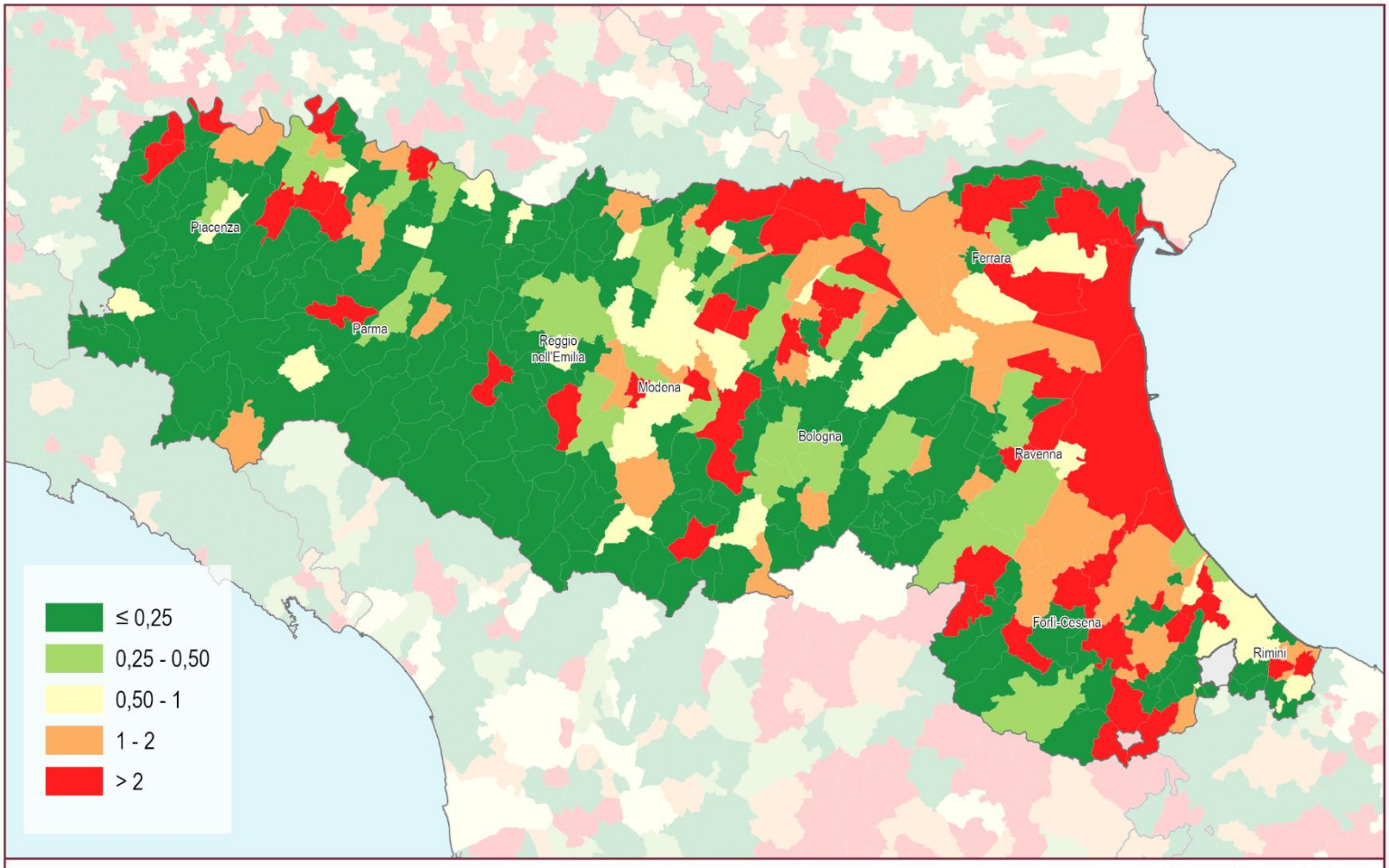

Consumo di suolo annuale netto 2024 - 2025: valore pro capite a livello comunale (m²/abitante)

Province	Suolo consumato 2025 [ha]	Suolo consumato 2025 [%]	Suolo consumato pro capite 2025 [m²/ab]	Consumo di suolo netto 2024-2025 [ha]	Consumo di suolo lordo 2024-2025 [ha]	Consumo di suolo pro capite 2024-2025 [m²/ab/anno]	Densità consumo di suolo 2024-2025 [m²/ha]	Consumo di suolo 2024-2025 al netto del fotovoltaico [ha]	Suolo ripristinato 2024-2025 [ha]
Bologna	33.111	8,97	324,56	57	61	0,60	1,65	59	4
Ferrara	18.837	7,19	554,67	66	85	2,51	3,25	59	20
Forlì-Cesena	17.442	7,36	443,41	24	68	1,72	2,85	68	44
Modena	29.563	11,03	417,35	61	70	0,98	2,60	69	9
Parma	25.941	7,54	569,23	9	11	0,24	0,31	11	1
Piacenza	19.810	7,67	691,57	37	38	1,32	1,46	34	1
Ravenna	19.358	10,45	499,94	51	71	1,83	3,82	71	20
Reggio nell'Emilia	25.295	11,07	476,60	17	21	0,39	0,91	21	4
Rimini	11.555	12,58	339,48	36	43	1,27	4,70	43	7
Emilia-Romagna	**200.912**	**8,95**	**450,27**	**357**	**466**	**1,05**	**2,08**	**434**	**109**
ITALIA	**2.164.359**	**7,19**	**367,19**	**9.497**	**10.243**	**1,74**	**3,40**	**7.446**	**746**

Capoluoghi di Provincia	Suolo consumato 2025 [ha]	Suolo consumato 2025 [%]	Suolo consumato pro capite 2025 [m²/ab]	Consumo di suolo netto 2024-2025 [ha]	Consumo di suolo lordo 2024-2025 [ha]	Consumo di suolo pro capite 2024-2025 [m²/ab/anno]	Densità consumo di suolo 2024-2025 [m²/ha]	Consumo di suolo 2024-2025 al netto del fotovoltaico [ha]	Suolo ripristinato 2024-2025 [ha]
Bologna	4.823	34,35	123,62	2	2	0,06	1,69	2	0
Cesena	3.611	14,53	377,26	8	16	1,70	6,55	16	8
Ferrara	5.041	12,47	390,51	13	16	1,22	3,89	16	3
Forlì	3.840	16,89	326,75	9	20	1,70	8,79	20	11
Modena	4.633	25,36	251,70	10	11	0,58	5,82	11	1
Parma	5.549	21,34	279,29	0	0	0,01	0,05	0	0
Piacenza	3.081	26,10	297,96	12	12	1,17	10,28	12	0
Ravenna	7.511	11,53	480,43	27	41	2,63	6,31	41	14
Reggio Nell'Emilia	4.931	21,43	286,22	6	7	0,42	3,16	7	1
Rimini	3.707	27,41	246,59	7	9	0,59	6,61	9	2

Comuni	Suolo consumato 2025 [ha]	Comuni	Suolo consumato 2025 [%]	Comuni	Suolo consumato pro capite 2025 [m²/ab]	Comuni	Consumo di suolo 2024-2025 al netto del fotovoltaico [ha]
Ravenna	7.511	Cattolica	63,02	Zerba	9.782,61	Ravenna	41
Parma	5.549	Riccione	51,89	Cerignale	6.253,04	Forlì	20
Ferrara	5.041	Fiorano Modenese	37,11	Ottone	4.542,07	Valsamoggia	17
Reggio nell'Emilia	4.931	Gambettola	36,27	Casteldelci	3.985,88	Cesena	16
Bologna	4.823	Bologna	34,35	Farini	3.660,15	Ferrara	16
Modena	4.633	Casalecchio di Reno	32,10	Ferriere	3.472,77	Fiorano Modenese	13
Forlì	3.840	Sassuolo	30,76	Valmozzola	3.321,97	Piacenza	12
Rimini	3.707	Bellaria-Igea Marina	30,00	Morfasso	3.305,89	Modena	11
Cesena	3.611	Morciano di Romagna	27,79	Piozzano	3.204,72	Cervia	11
Piacenza	3.081	Rimini	27,41	Pellegrino Parmense	3.134,86	Bondeno	10

Comuni	Consumo di suolo 2024-2025 [ha]	Comuni	Consumo di suolo pro capite 2024-2025 [m²/ab/anno]	Comuni	Densità consumo di suolo 2024-2025 [m²/ha]	Comuni	Suolo ripristinato 2024-2025 [ha]
Ravenna	41	Casteldelci	201,41	Fiorano Modenese	48,04	Ravenna	14
Forlì	20	Pennabilli	16,46	San Mauro Pascoli	42,07	Forlì	11
Valsamoggia	19	Borghi	15,19	Cattolica	37,71	Cesena	8
Bondeno	19	Calendasco	15,00	San Giovanni in Marignano	23,45	Spilamberto	4
Cesena	16	Goro	13,89	Morciano di Romagna	20,86	Forlimpopoli	3
Ferrara	16	Monticelli d'Ongina	13,40	Goro	17,64	Faenza	3
Fiorano Modenese	13	Bondeno	13,24	Spilamberto	17,20	Fiscaglia	3
Piacenza	12	Codigoro	10,40	Sala Bolognese	15,51	Ferrara	3
Codigoro	11	Sala Bolognese	8,35	Monticelli d'Ongina	15,03	Poggio Renatico	3
Modena	11	Fiorano Modenese	7,52	Borghi	14,68	Cesenatico	2

9 Toscana

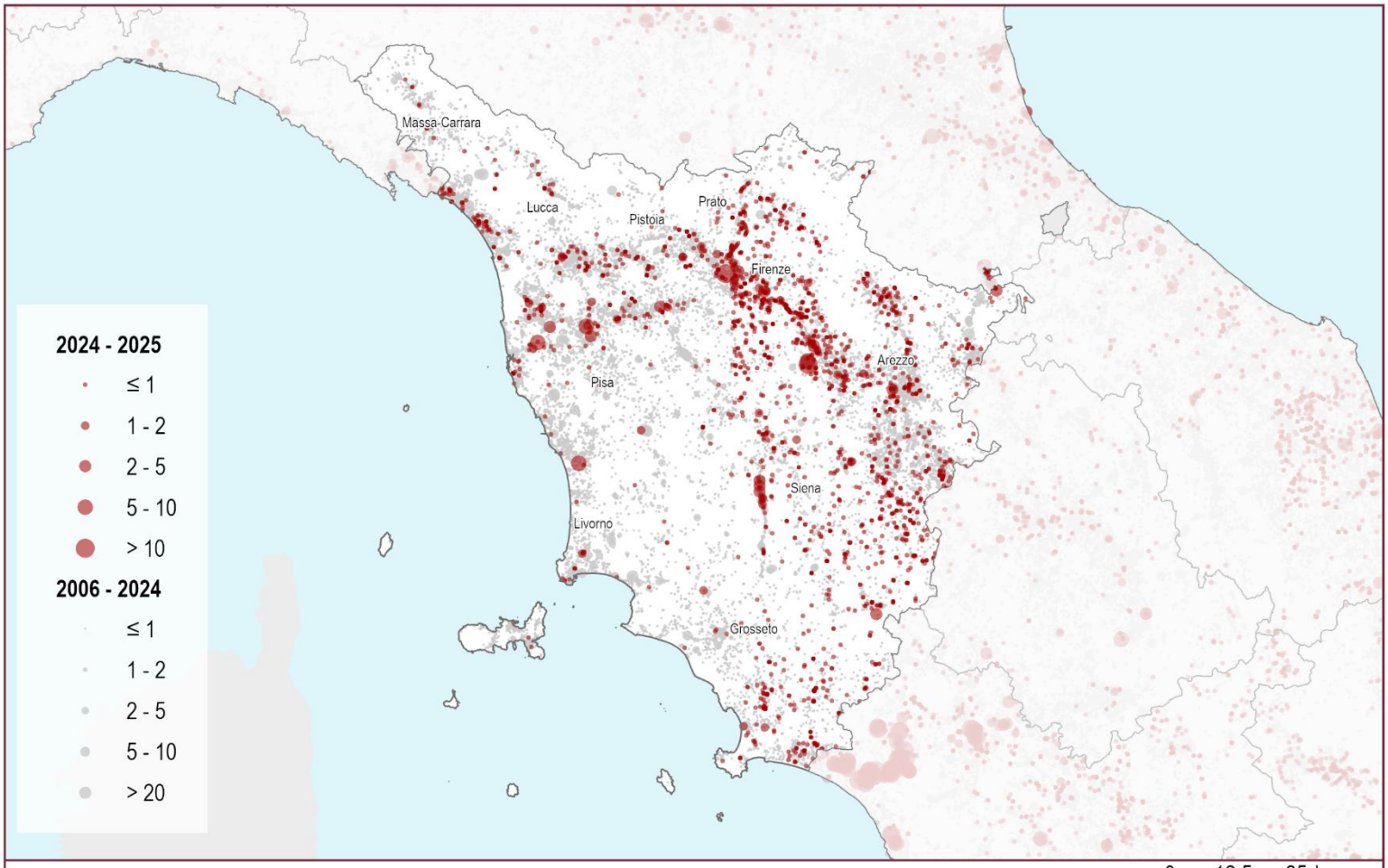

Consumo di suolo 2006 - 2025: localizzazione dei cambiamenti (ettari)

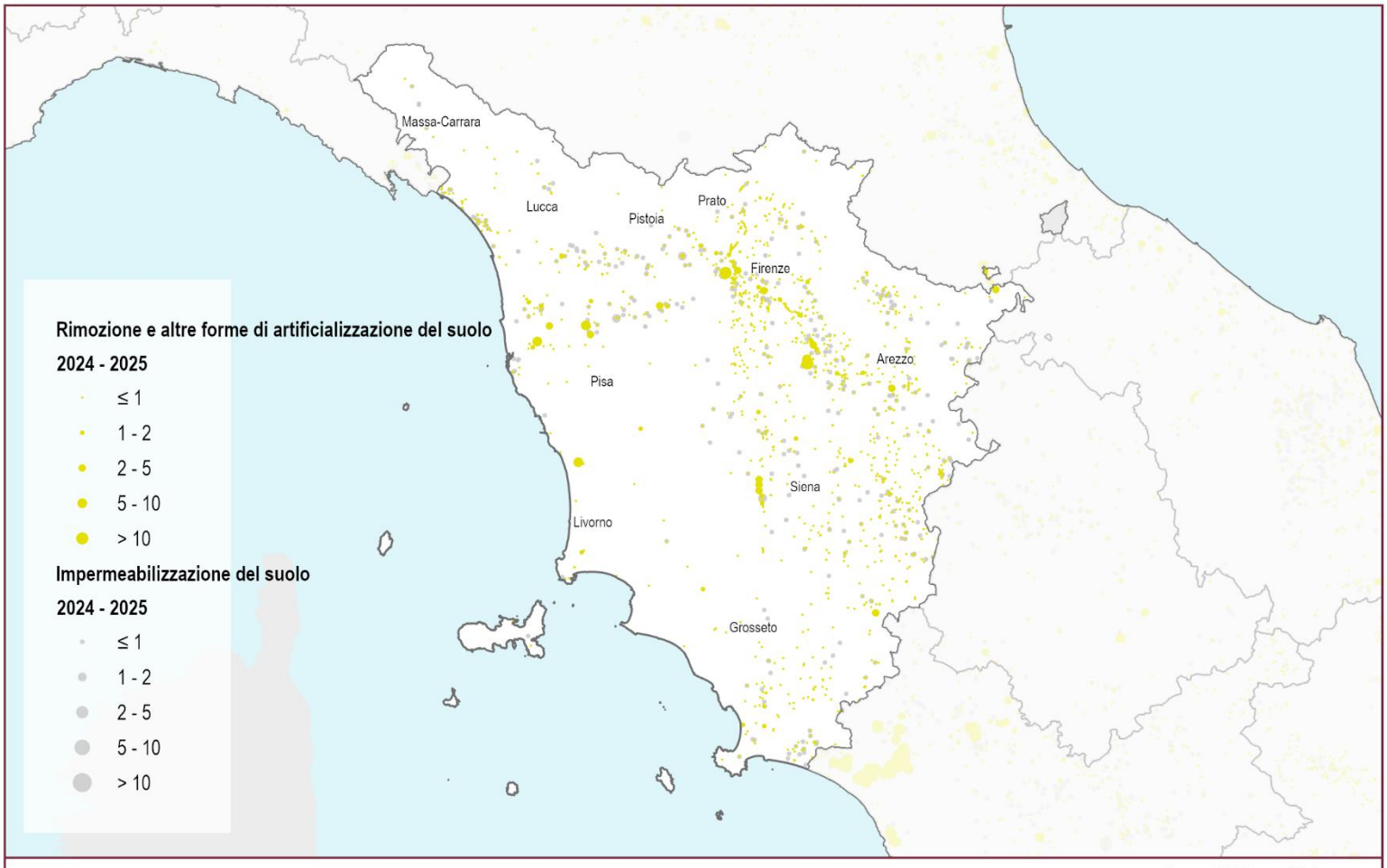

Consumo di suolo annuale 2024 - 2025: localizzazione dei cambiamenti (ettari)

9 Toscana

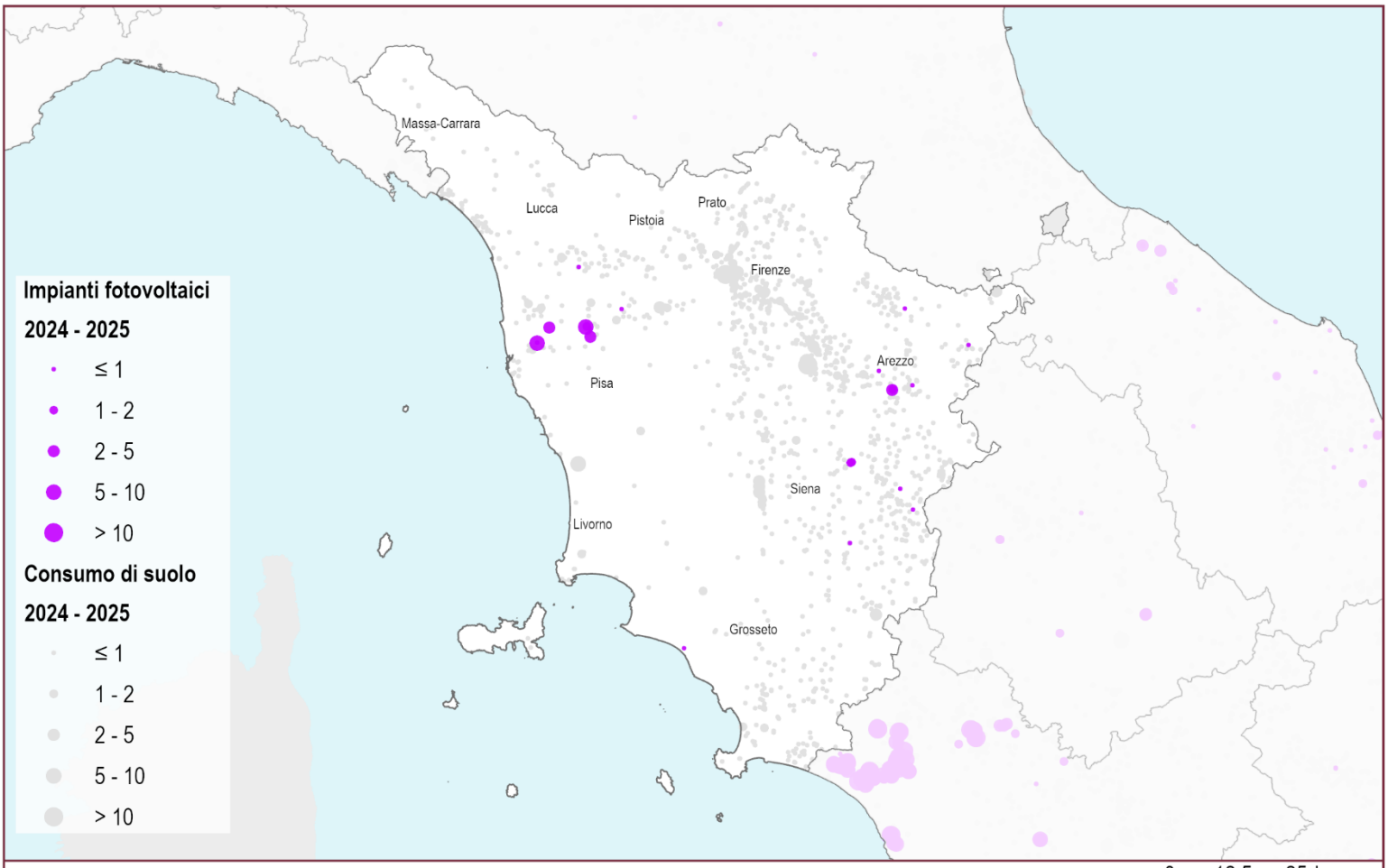

Consumo di suolo 2024 - 2025: localizzazione degli impianti fotovoltaici (ettari)

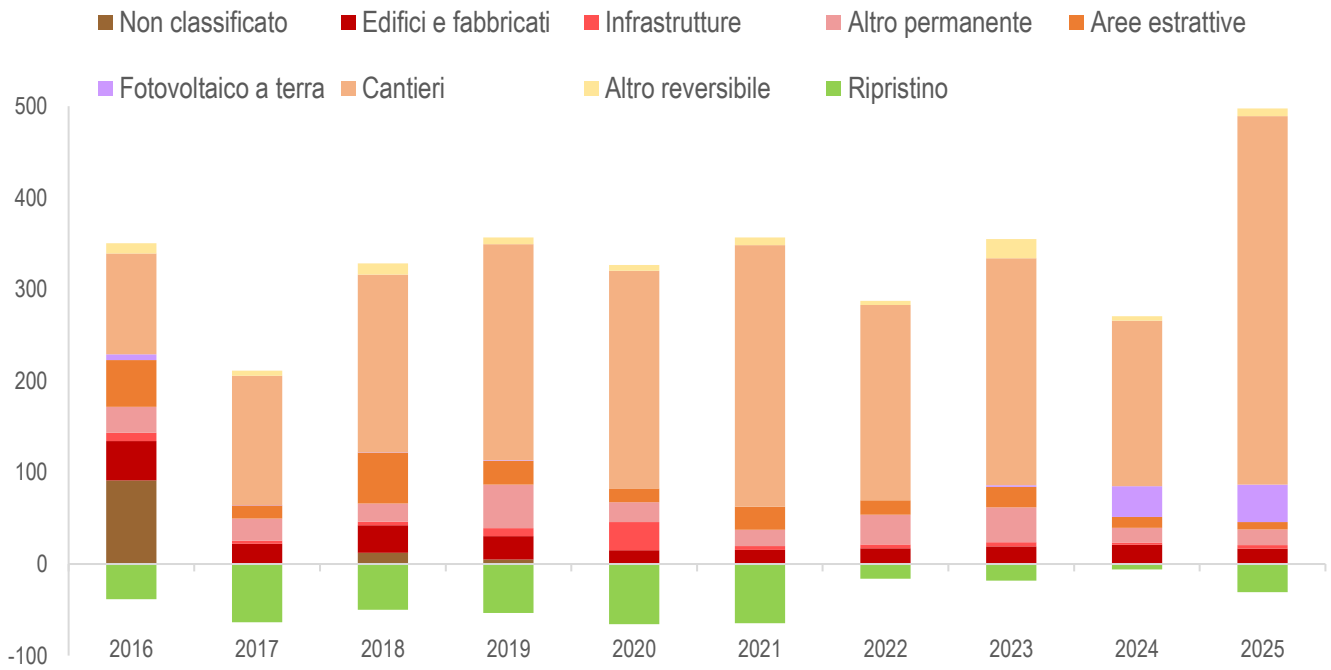

Consumo di suolo annuale per tipologia (variazioni in ettari annue del suolo consumato). Fonte: elaborazioni ISPRA su cartografia SNPA.

9 Toscana

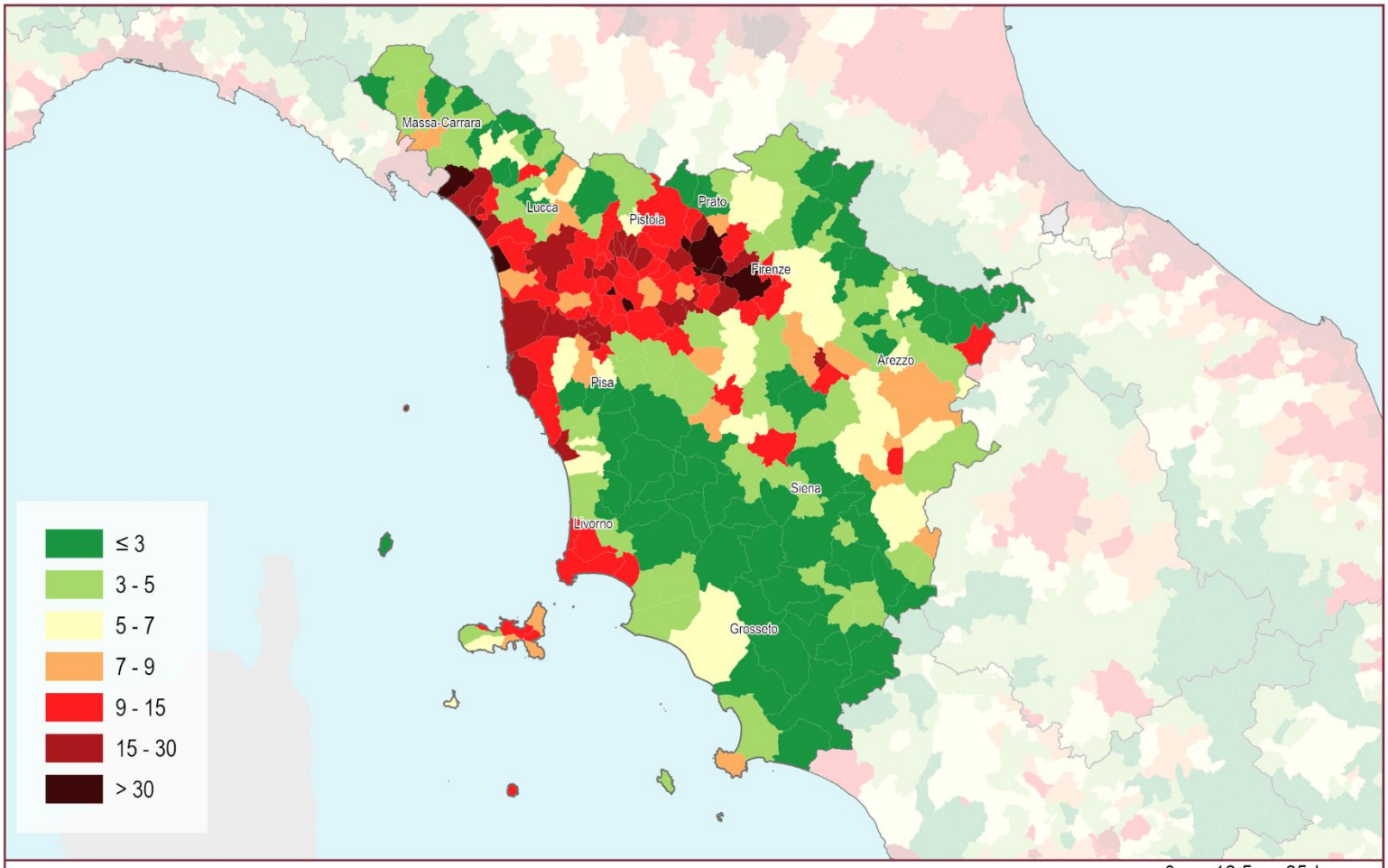

Suolo consumato 2025: percentuale sulla superficie amministrativa comunale (%)

0 12,5 25 km

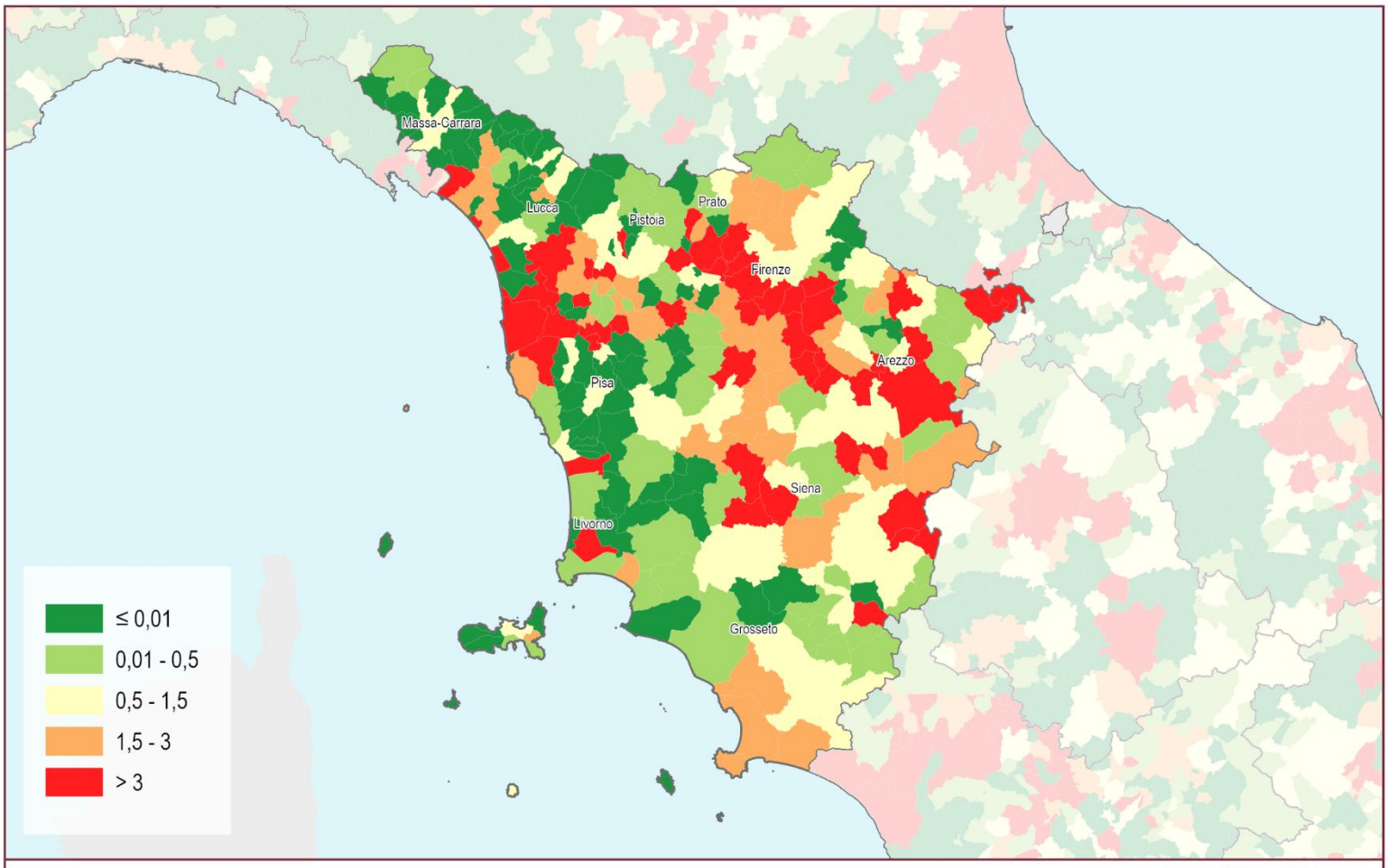

Consumo di suolo annuale netto (2024 - 2025): densità dei cambiamenti rispetto alla superficie comunale (m²/ettaro)

0 12,5 25 km

9 Toscana

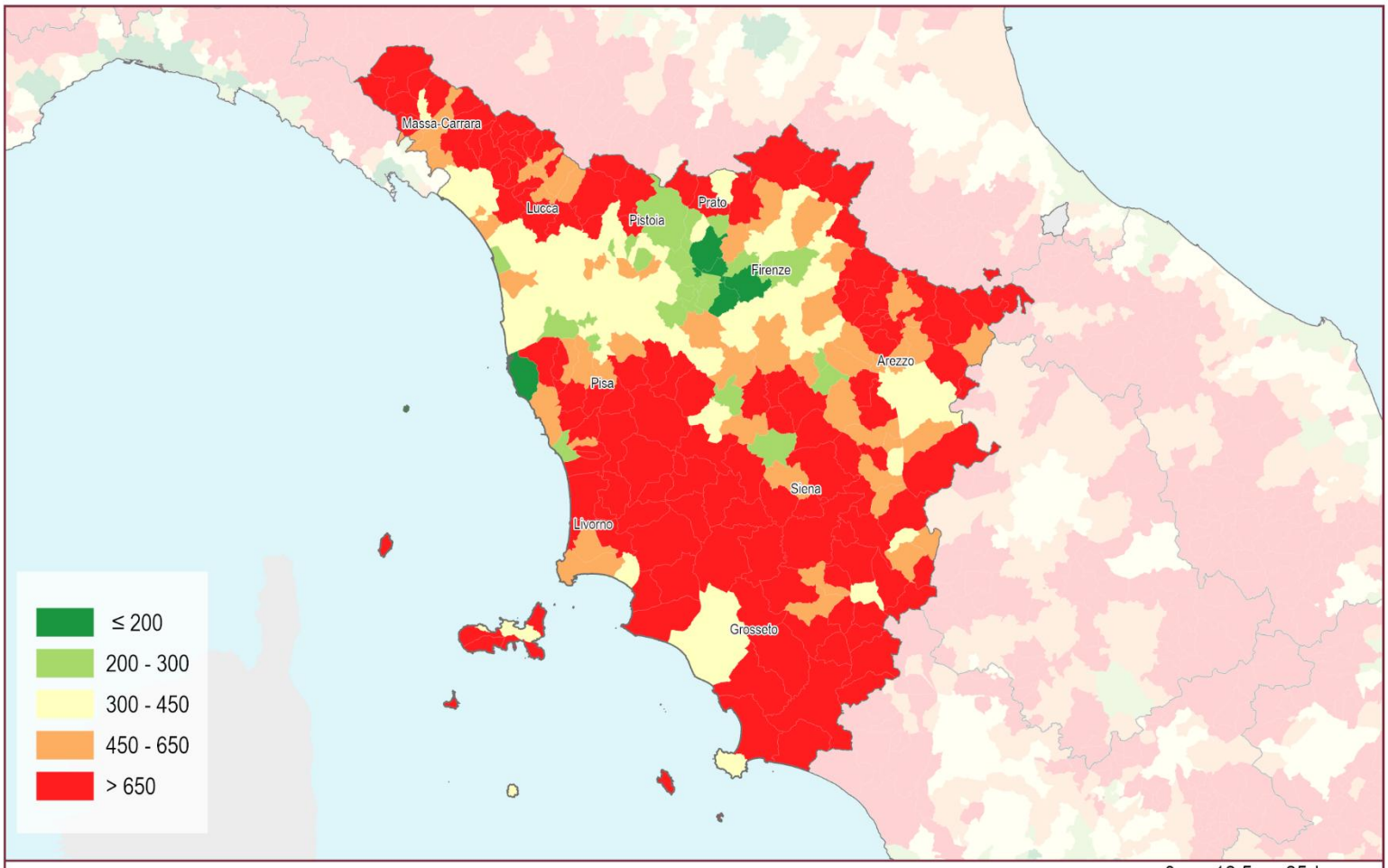

Suolo consumato 2025: valore pro capite a livello comunale (m²/abitante)

0 12,5 25 km

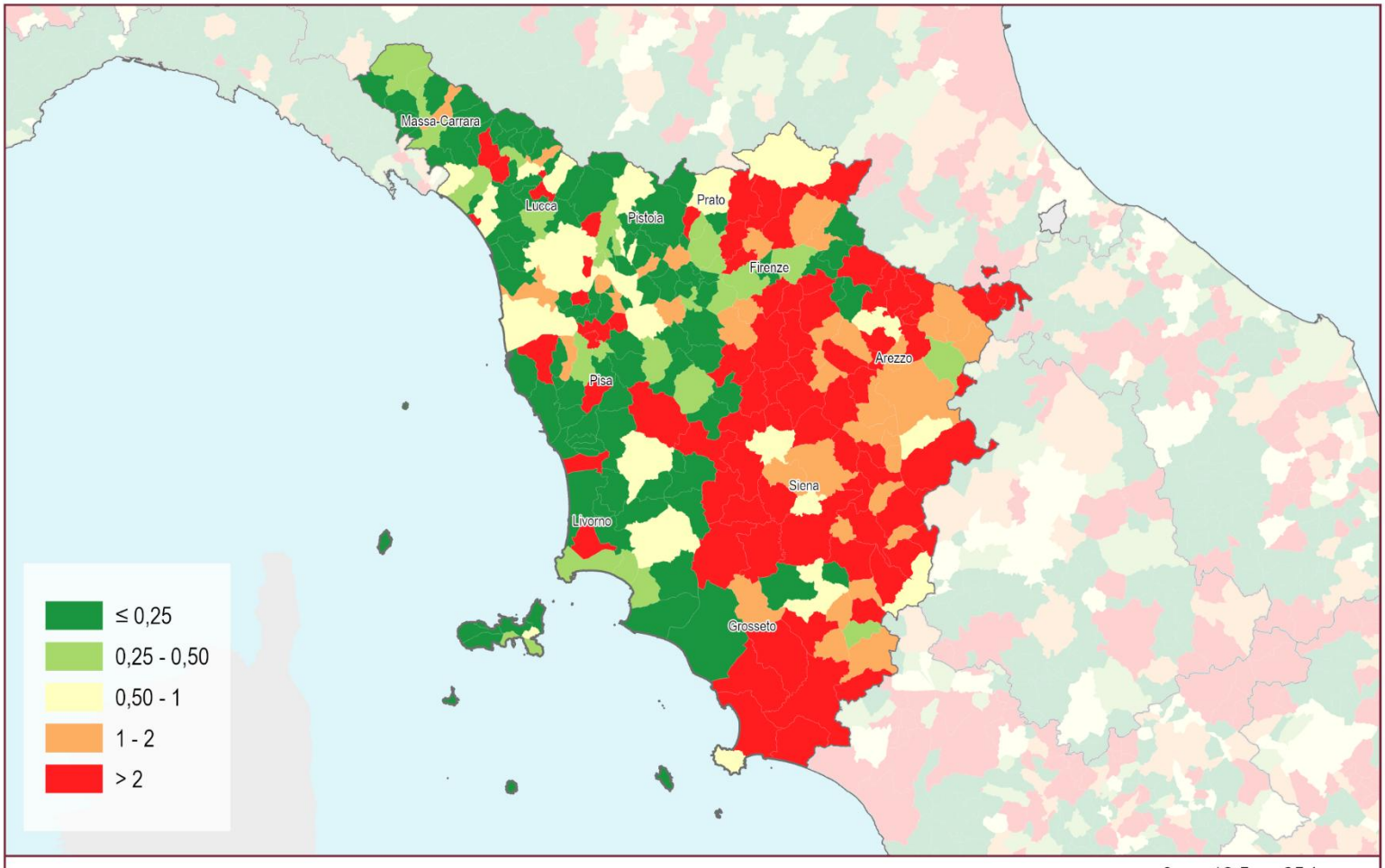

Consumo di suolo annuale netto 2024 - 2025: valore pro capite a livello comunale (m²/abitante)

0 12,5 25 km

Province	Suolo consumato 2025 [ha]	Suolo consumato 2025 [%]	Suolo consumato pro capite 2025 [m²/ab]	Consumo di suolo netto 2024-2025 [ha]	Consumo di suolo lordo 2024-2025 [ha]	Consumo di suolo pro capite 2024-2025 [m²/ab/anno]	Densità consumo di suolo 2024-2025 [m²/ha]	Consumo di suolo 2024-2025 al netto del fotovoltaico [ha]	Suolo ripristinato 2024-2025 [ha]
Arezzo	17.384	5,40	521,67	99	106	3,19	3,30	97	7
Firenze	25.948	7,41	262,62	136	143	1,45	4,09	143	7
Grosseto	14.413	3,21	670,37	30	32	1,48	0,71	31	2
Livorno	12.404	10,23	380,77	33	35	1,07	2,88	25	2
Lucca	16.228	9,17	425,48	24	26	0,67	1,44	25	2
Massa Carrara	8.364	7,26	447,81	7	7	0,38	0,62	7	0
Pisa	17.178	7,04	410,53	40	42	0,99	1,70	26	2
Pistoia	9.890	10,28	341,13	10	12	0,40	1,21	12	2
Prato	5.235	14,35	201,62	8	9	0,33	2,38	9	0
Siena	15.446	4,06	595,31	81	88	3,38	2,30	83	7
Toscana	**142.491**	**6,22**	**389,56**	**468**	**499**	**1,36**	**2,17**	**458**	**31**
ITALIA	**2.164.359**	**7,19**	**367,19**	**9.497**	**10.243**	**1,74**	**3,40**	**7.446**	**746**

Capoluoghi di Provincia	Suolo consumato 2025 [ha]	Suolo consumato 2025 [%]	Suolo consumato pro capite 2025 [m²/ab]	Consumo di suolo netto 2024-2025 [ha]	Consumo di suolo lordo 2024-2025 [ha]	Consumo di suolo pro capite 2024-2025 [m²/ab/anno]	Densità consumo di suolo 2024-2025 [m²/ha]	Consumo di suolo 2024-2025 al netto del fotovoltaico [ha]	Suolo ripristinato 2024-2025 [ha]
Arezzo	3.297	8,60	341,76	13	14	1,44	3,63	8	1
Carrara	2.153	30,23	360,86	4	4	0,61	5,07	4	0
Firenze	4.303	42,18	118,96	15	16	0,45	15,82	16	2
Grosseto	3.036	6,43	373,56	2	2	0,24	0,42	1	0
Livorno	2.932	27,96	191,43	2	3	0,20	2,88	3	1
Lucca	2.831	15,27	318,10	7	7	0,84	4,01	7	0
Massa	2.063	22,03	313,53	2	2	0,32	2,26	2	0
Pisa	3.030	16,40	338,87	7	7	0,75	3,61	7	0
Pistoia	2.614	11,08	294,06	1	1	0,13	0,51	1	1
Prato	3.255	33,44	165,19	7	7	0,35	7,13	7	0
Siena	1.454	12,31	274,42	3	4	0,69	3,10	4	0

Comuni	Suolo consumato 2025 [ha]	Comuni	Suolo consumato 2025 [%]	Comuni	Suolo consumato pro capite 2025 [m²/ab]	Comuni	Consumo di suolo 2024-2025 al netto del fotovoltaico [ha]
Firenze	4.303	Forte dei Marmi	46,39	Badia Tedalda	2.885,09	Figline e Incisa Valdarno	26
Arezzo	3.297	Firenze	42,18	Radicondoli	2.449,37	Cavriglia	25
Prato	3.255	Viareggio	38,57	Zeri	2.203,92	Sesto Fiorentino	19
Grosseto	3.036	Prato	33,44	Radicofani	2.084,67	Murlo	18
Pisa	3.030	Agliana	33,09	Firenzuola	1.871,76	Firenze	16
Livorno	2.932	Campi Bisenzio	32,72	Minucciano	1.840,75	Bagno a Ripoli	16
Lucca	2.831	Poggio a Caiano	32,38	Montecatini Val di Cecina	1.832,20	Calenzano	10
Pistoia	2.614	Santa Croce sull'Arno	30,31	Civitella Paganico	1.797,31	Badia Tedalda	8
Carrara	2.153	Carrara	30,23	Monteverdi Marittimo	1.794,97	Sestino	8
Capannori	2.092	Porcari	29,39	Campagnatico	1.745,62	Collesalvetti	8

Comuni	Consumo di suolo 2024-2025 [ha]	Comuni	Consumo di suolo pro capite 2024-2025 [m²/ab/anno]	Comuni	Densità consumo di suolo 2024-2025 [m²/ha]	Comuni	Suolo ripristinato 2024-2025 [ha]
Figline e Incisa Valdarno	26	Badia Tedalda	83,44	Cavriglia	41,61	Abbadia San Salvatore	2
Cavriglia	25	Murlo	71,24	Sesto Fiorentino	38,63	Firenze	2
Sesto Fiorentino	19	Sestino	66,67	Figline e Incisa Valdarno	26,81	Cortona	1
Murlo	18	Monticiano	29,60	Bagno a Ripoli	21,74	Castellina in Chianti	1
Collesalvetti	18	Cavriglia	26,54	Porcari	20,28	Terranuova Bracciolini	1
Firenze	16	Radicofani	23,18	Pontedera	17,94	Rapolano Terme	1
Bagno a Ripoli	16	Bibbona	22,40	Ponsacco	17,14	Greve in Chianti	1
Arezzo	14	Capalbio	15,18	Forte dei Marmi	16,69	Bagno a Ripoli	1
Calenzano	10	Magliano in Toscana	14,11	Collesalvetti	16,24	Livorno	1
Pontedera	8	Piancastagnaio	11,77	Firenze	15,82	Larciano	1

10 Umbria

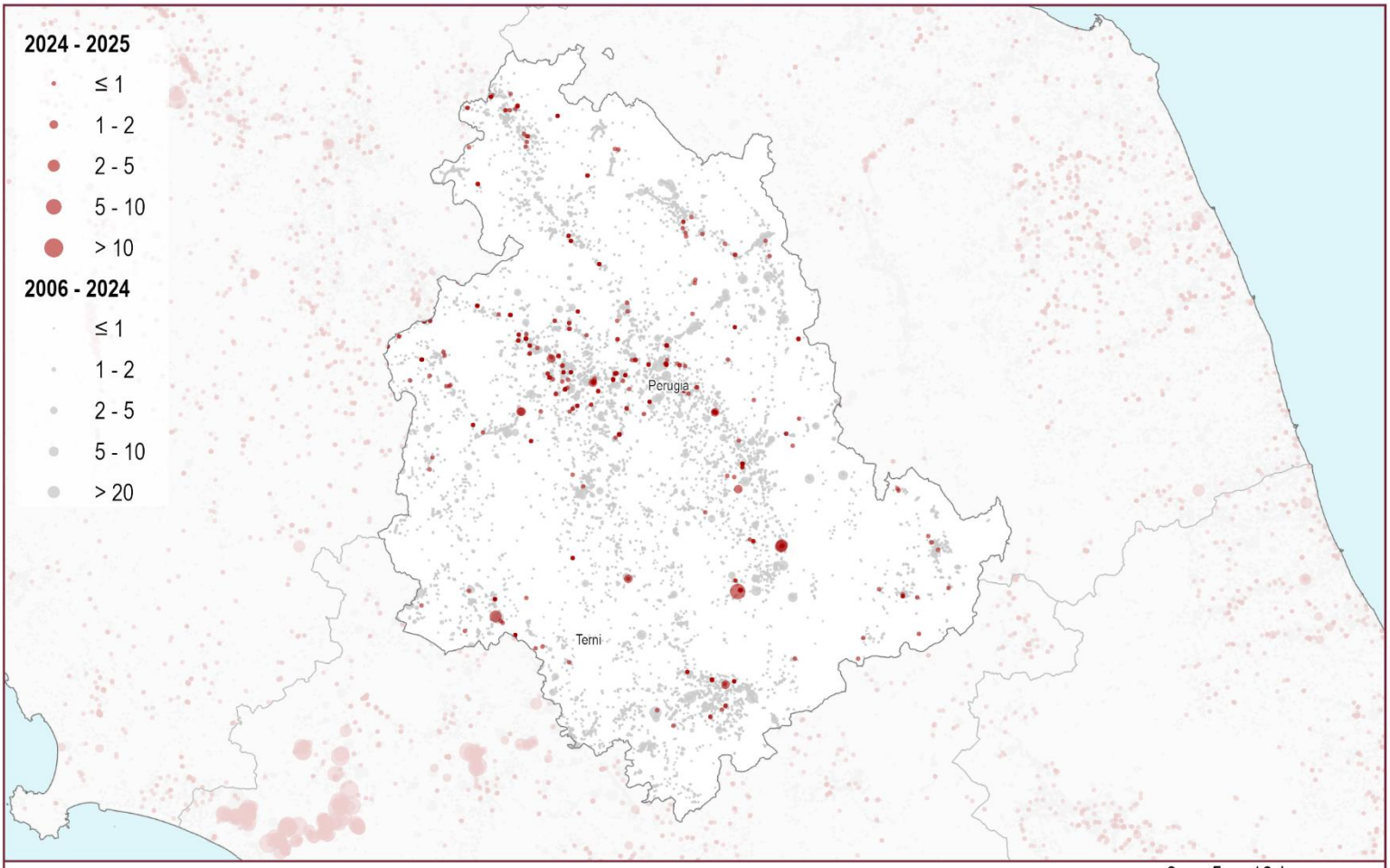

Consumo di suolo 2006 - 2025: localizzazione dei cambiamenti (ettari)

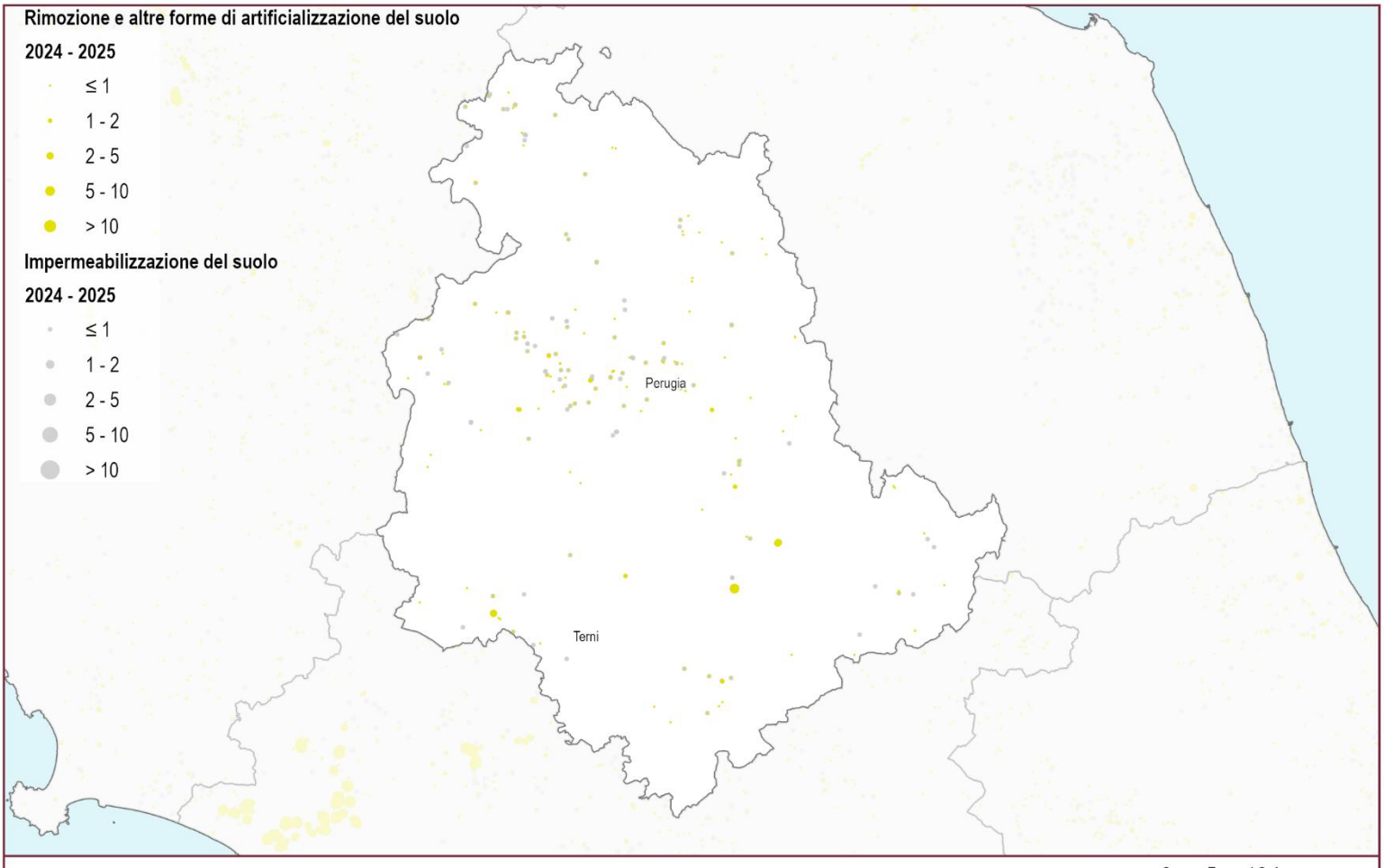

Consumo di suolo annuale 2024 - 2025: localizzazione dei cambiamenti (ettari)

10 Umbria

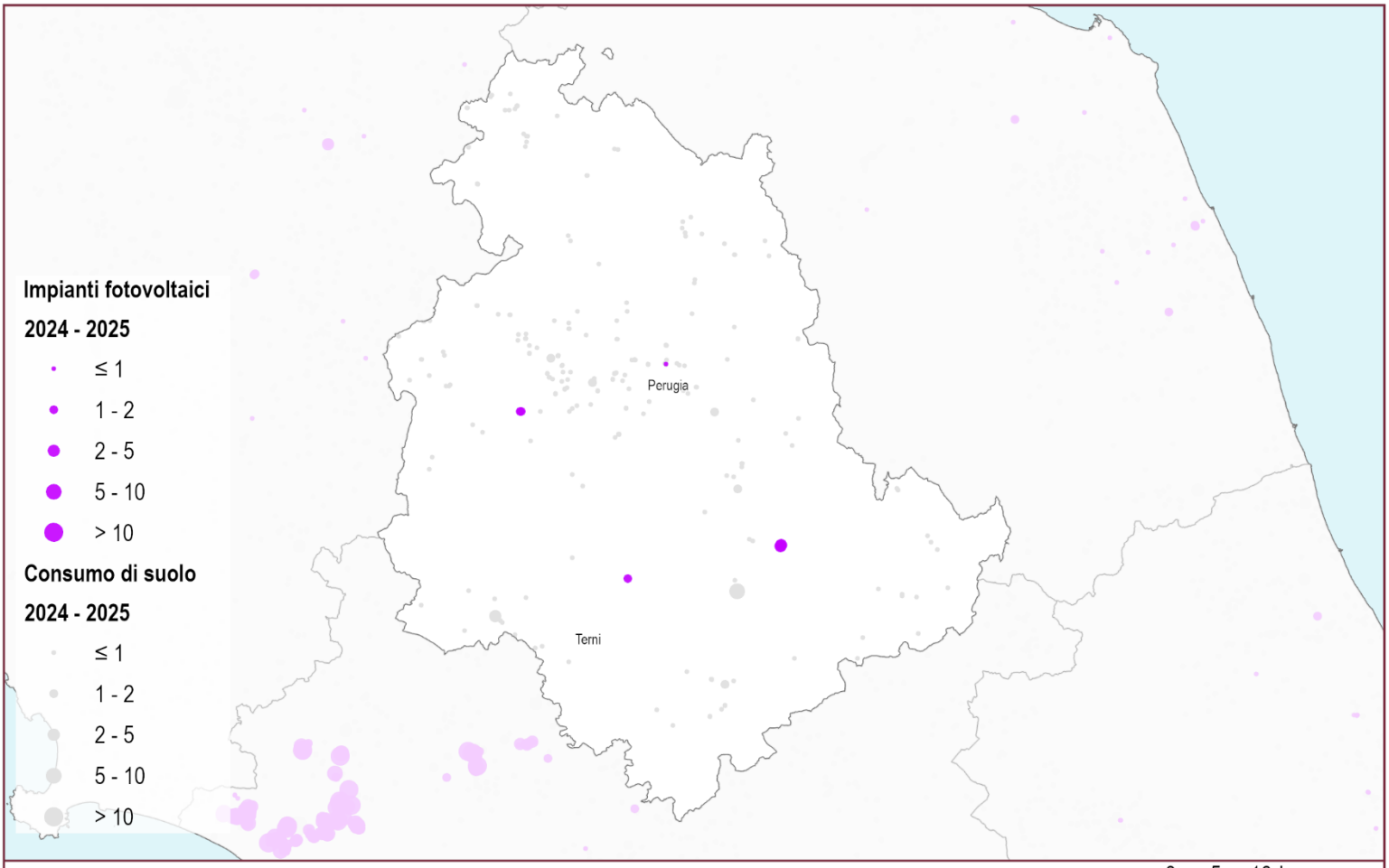

Consumo di suolo 2024 - 2025: localizzazione degli impianti fotovoltaici (ettari)

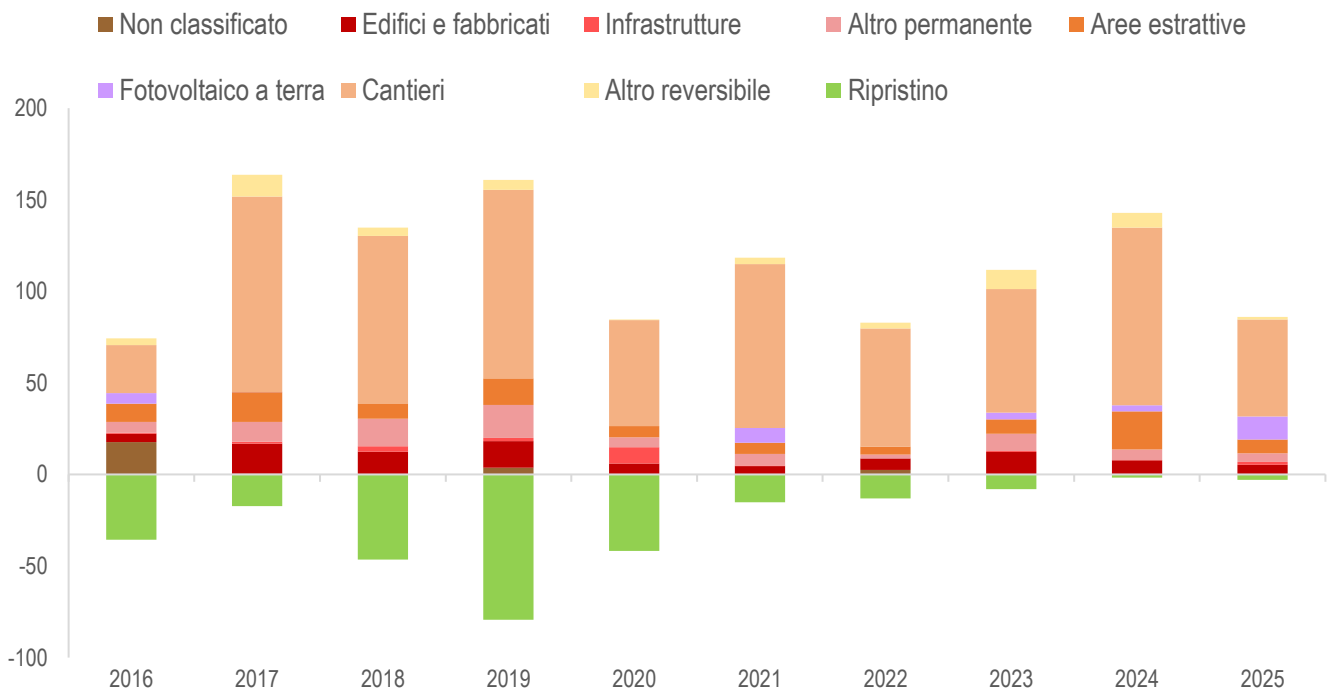

Consumo di suolo annuale per tipologia (variazioni in ettari annue del suolo consumato). Fonte: elaborazioni ISPRA su cartografia SNPA.

10 Umbria

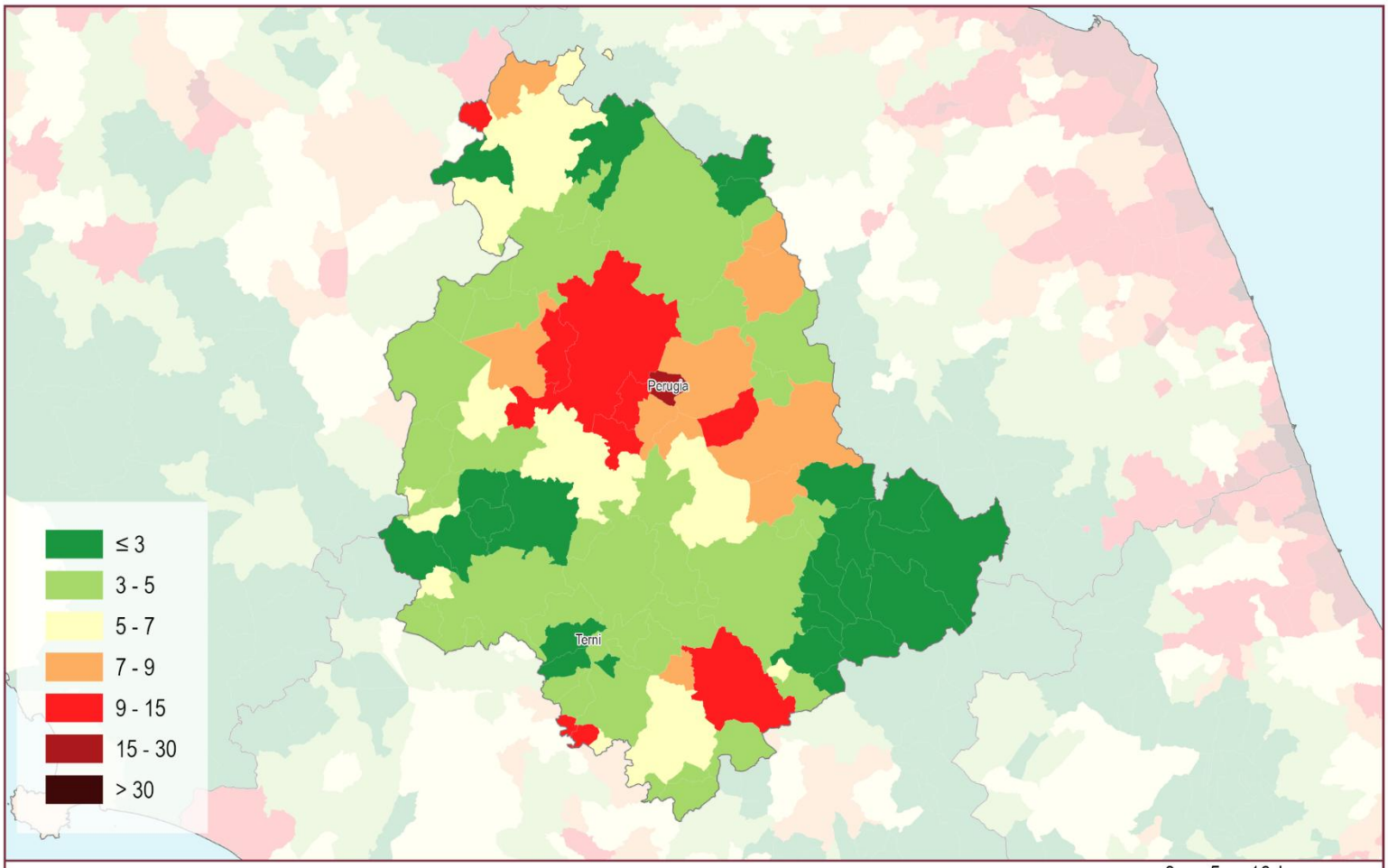

Suolo consumato 2025: percentuale sulla superficie amministrativa comunale (%)

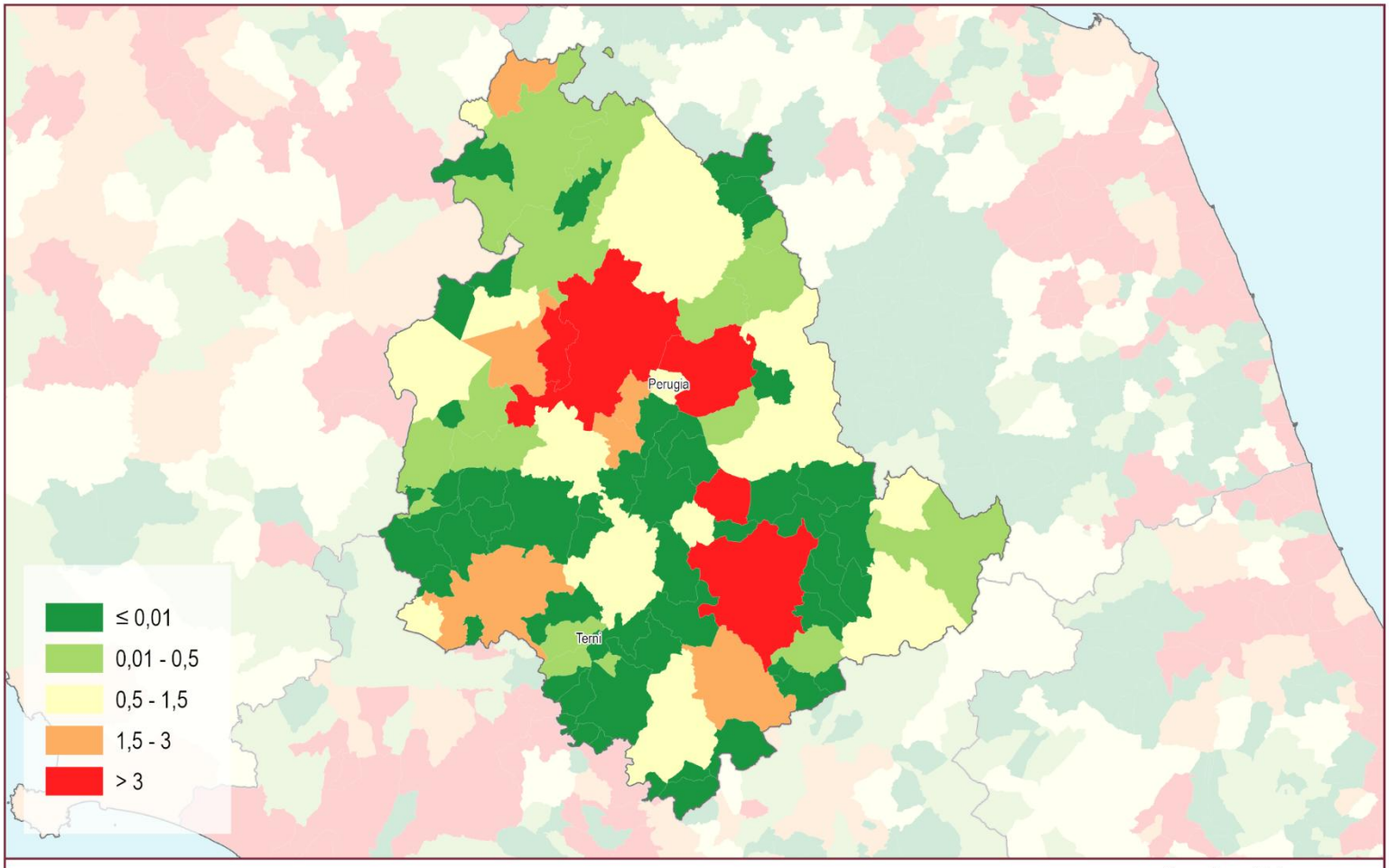

Consumo di suolo annuale netto (2024 - 2025): densità dei cambiamenti rispetto alla superficie comunale (m²/ettaro)

10 Umbria

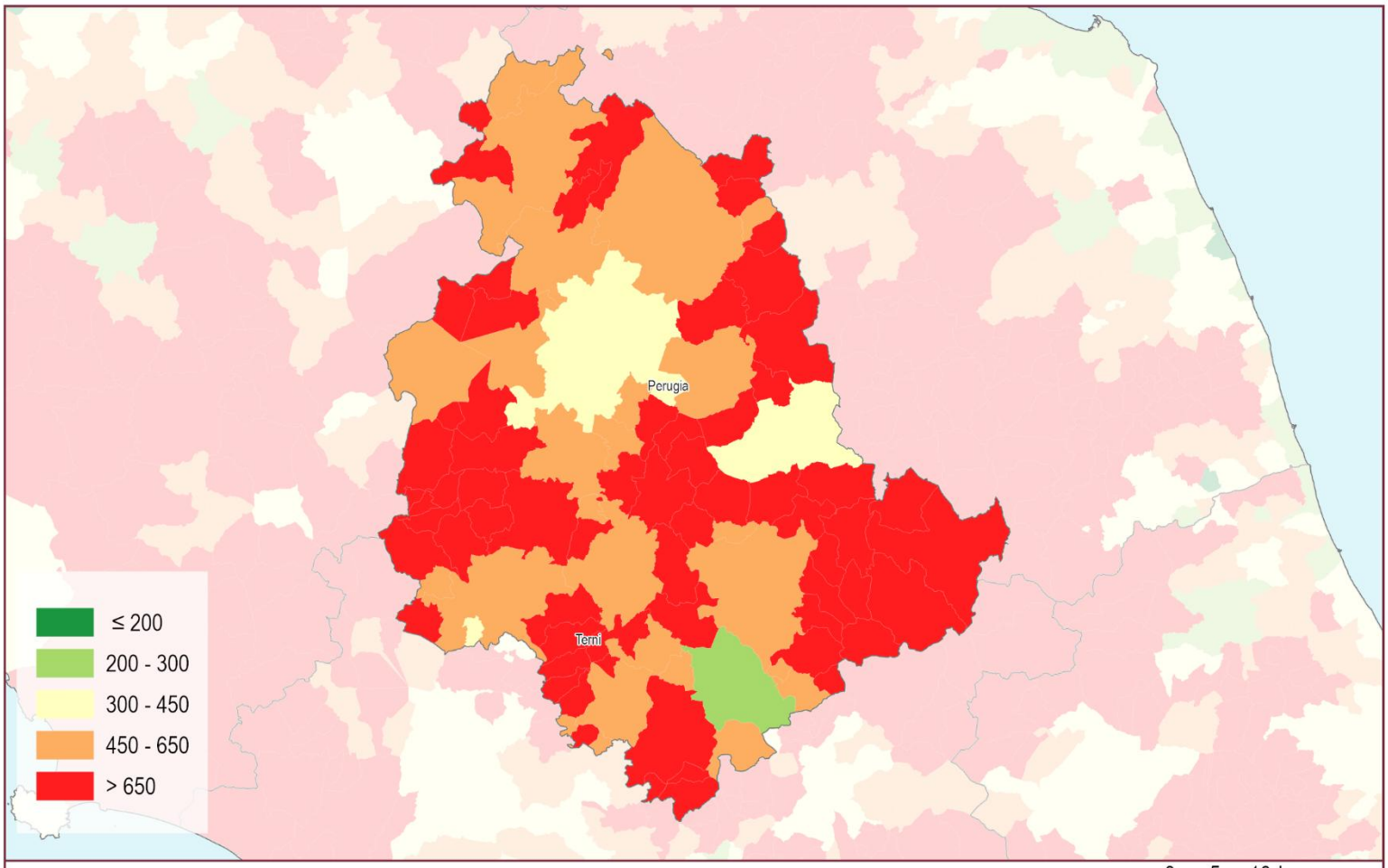

Suolo consumato 2025: valore pro capite a livello comunale (m²/abitante)

0 5 10 km

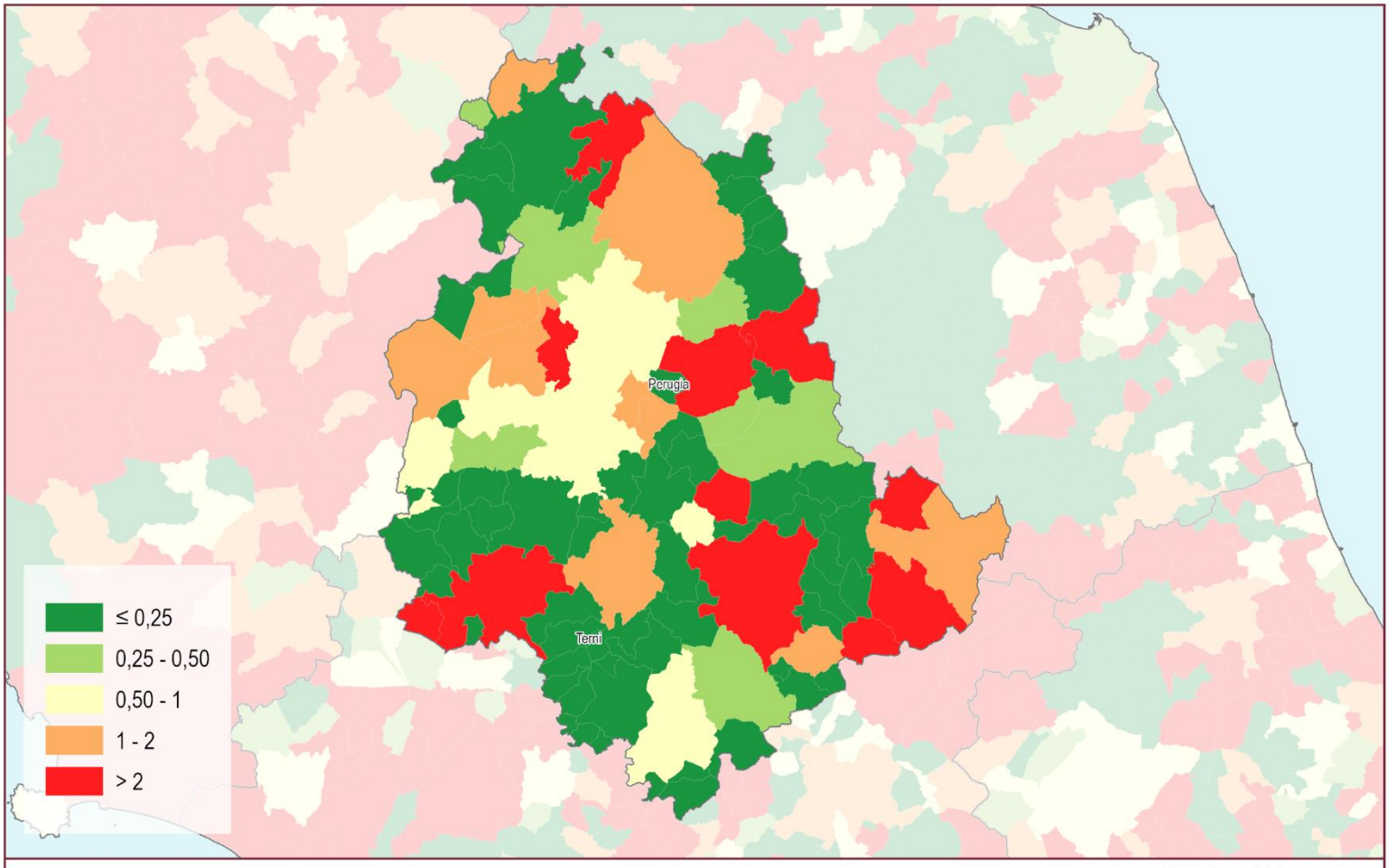

Consumo di suolo annuale netto 2024 - 2025: valore pro capite a livello comunale (m²/abitante)

0 5 10 km

Province	Suolo consumato 2025 [ha]	Suolo consumato 2025 [%]	Suolo consumato pro capite 2025 [m²/ab]	Consumo di suolo netto 2024-2025 [ha]	Consumo di suolo lordo 2024-2025 [ha]	Consumo di suolo pro capite 2024-2025 [m²/ab/anno]	Densità consumo di suolo 2024-2025 [m²/ha]	Consumo di suolo 2024-2025 al netto del fotovoltaico [ha]	Suolo ripristinato 2024-2025 [ha]
Perugia	34.663	5,49	544,85	69	71	1,12	1,13	59	3
Terni	9.936	4,69	461,55	14	15	0,68	0,69	15	0
Umbria	**44.599**	**5,29**	**523,79**	**83**	**86**	**1,01**	**1,02**	**73**	**3**
ITALIA	**2.164.359**	**7,19**	**367,19**	**9.497**	**10.243**	**1,74**	**3,40**	**7.446**	**746**

Capoluoghi di Provincia	Suolo consumato 2025 [ha]	Suolo consumato 2025 [%]	Suolo consumato pro capite 2025 [m²/ab]	Consumo di suolo netto 2024-2025 [ha]	Consumo di suolo lordo 2024-2025 [ha]	Consumo di suolo pro capite 2024-2025 [m²/ab/anno]	Densità consumo di suolo 2024-2025 [m²/ha]	Consumo di suolo 2024-2025 al netto del fotovoltaico [ha]	Suolo ripristinato 2024-2025 [ha]
Perugia	5.114	11,42	315,57	14	14	0,88	3,19	11	1
Terni	2.694	12,74	253,42	4	4	0,36	1,83	4	0

Comuni	Suolo consumato 2025 [ha]	Comuni	Suolo consumato 2025 [%]	Comuni	Suolo consumato pro capite 2025 [m²/ab]	Comuni	Consumo di suolo 2024-2025 al netto del fotovoltaico [ha]
Perugia	5.114	Bastia Umbra	26,07	Poggiodomo	5.600,00	Perugia	11
Terni	2.694	Corciano	14,88	Sellano	2.512,82	Orvieto	8
Città di Castello	2.190	Terni	12,74	Preci	2.423,03	Assisi	7
Foligno	2.103	Perugia	11,42	Vallo di Nera	1.875,75	Spoleto	7
Gubbio	1.850	Citerna	10,62	Sant'Anatolia di Narco	1.860,49	Corciano	5
Spoleto	1.725	Deruta	10,15	Monte Santa Maria Tiberina	1.823,58	Gubbio	4
Assisi	1.436	Spello	9,52	Lisciano Niccone	1.788,59	Terni	4
Narni	1.275	Torgiano	9,50	Cerreto di Spoleto	1.623,28	Castiglione del Lago	3
Orvieto	1.120	Attigliano	9,44	Polino	1.597,27	Magione	3
Marsciano	1.018	Giove	9,22	Monteleone di Spoleto	1.509,09	Foligno	3

Comuni	Consumo di suolo 2024-2025 [ha]	Comuni	Consumo di suolo pro capite 2024-2025 [m²/ab/anno]	Comuni	Densità consumo di suolo 2024-2025 [m²/ha]	Comuni	Suolo ripristinato 2024-2025 [ha]
Perugia	14	Preci	10,06	Corciano	7,22	Bettona	1
Spoleto	13	Monteleone di Spoleto	9,46	Assisi	3,83	Perugia	1
Orvieto	8	Montefalco	4,89	Spoleto	3,81	Città della Pieve	1
Assisi	7	Orvieto	4,27	Montefalco	3,71	Castiglione del Lago	0
Corciano	5	Spoleto	3,67	Torgiano	3,41	Torgiano	0
Gubbio	4	Pietralunga	3,28	Perugia	3,19	Orvieto	0
Terni	4	Cascia	3,15	Orvieto	2,92	Spoleto	0
Castiglione del Lago	3	Assisi	2,60	San Giustino	2,51	Acquasparta	0
Magione	3	Castel Giorgio	2,30	Magione	2,07	Allerona	0
Foligno	3	Corciano	2,12	Terni	1,83	Alviano	0

11 Marche

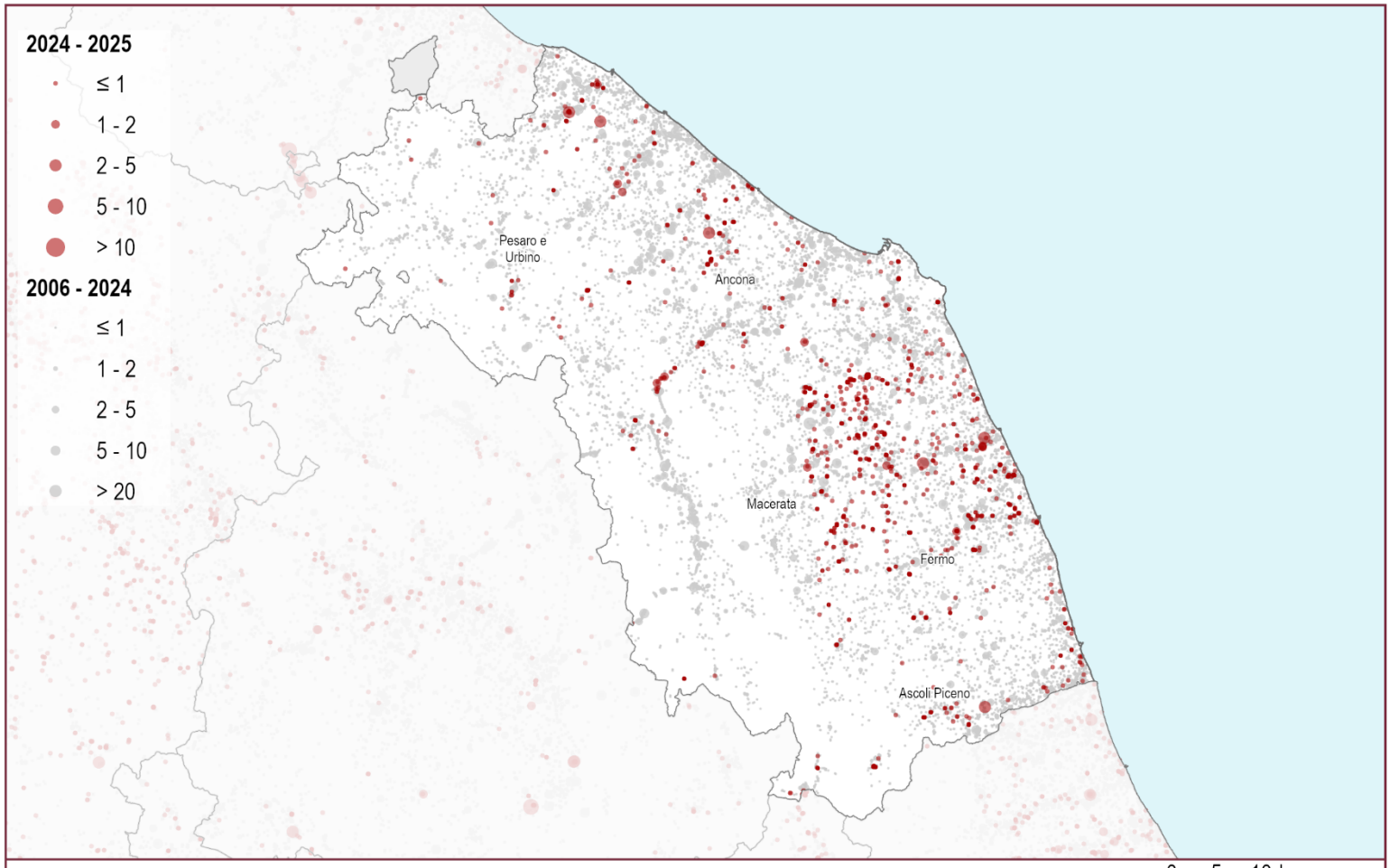

Consumo di suolo 2006 - 2025: localizzazione dei cambiamenti (ettari)

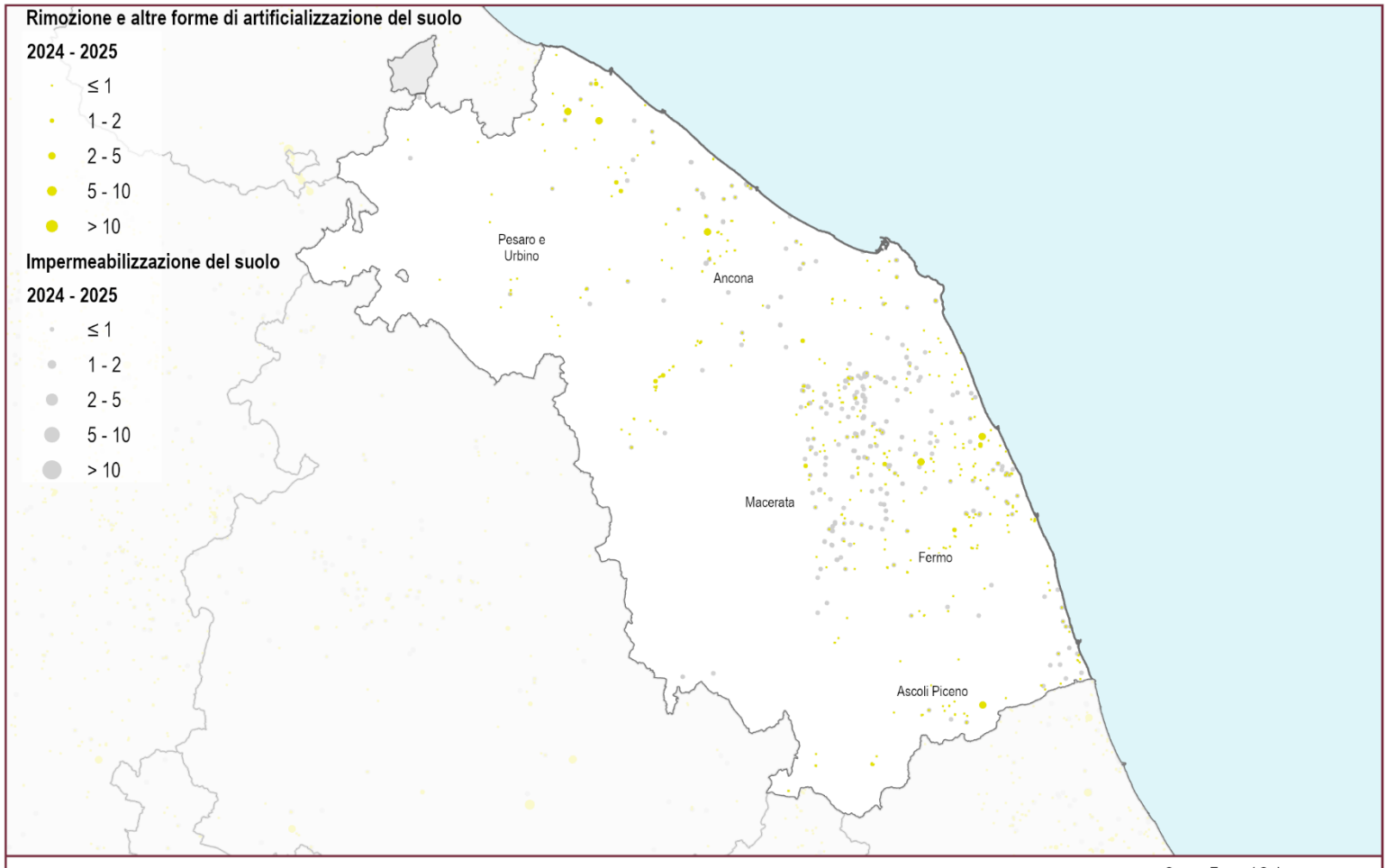

Consumo di suolo annuale 2024 - 2025: localizzazione dei cambiamenti (ettari)

11 Marche

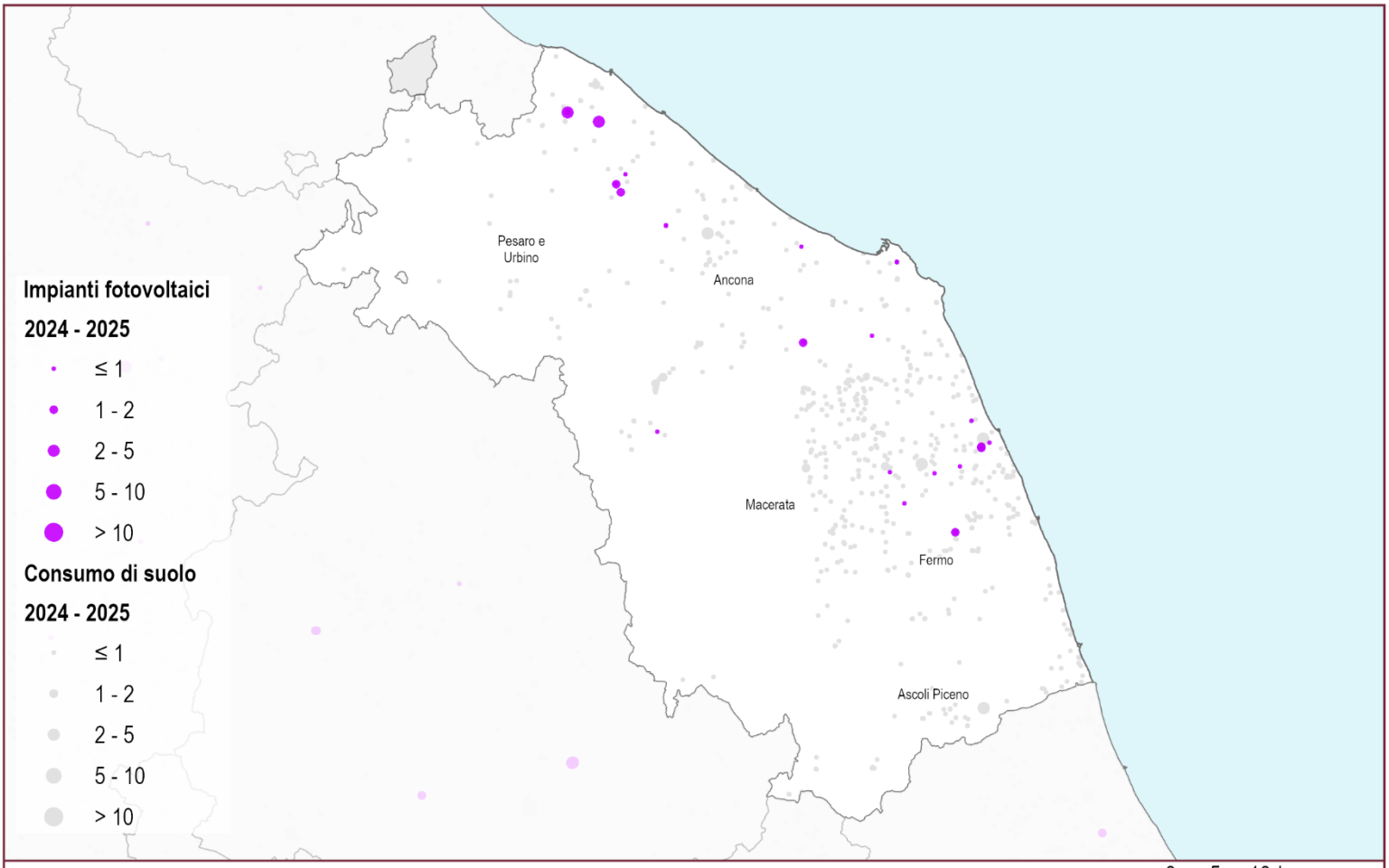

Consumo di suolo 2024 - 2025: localizzazione degli impianti fotovoltaici (ettari)

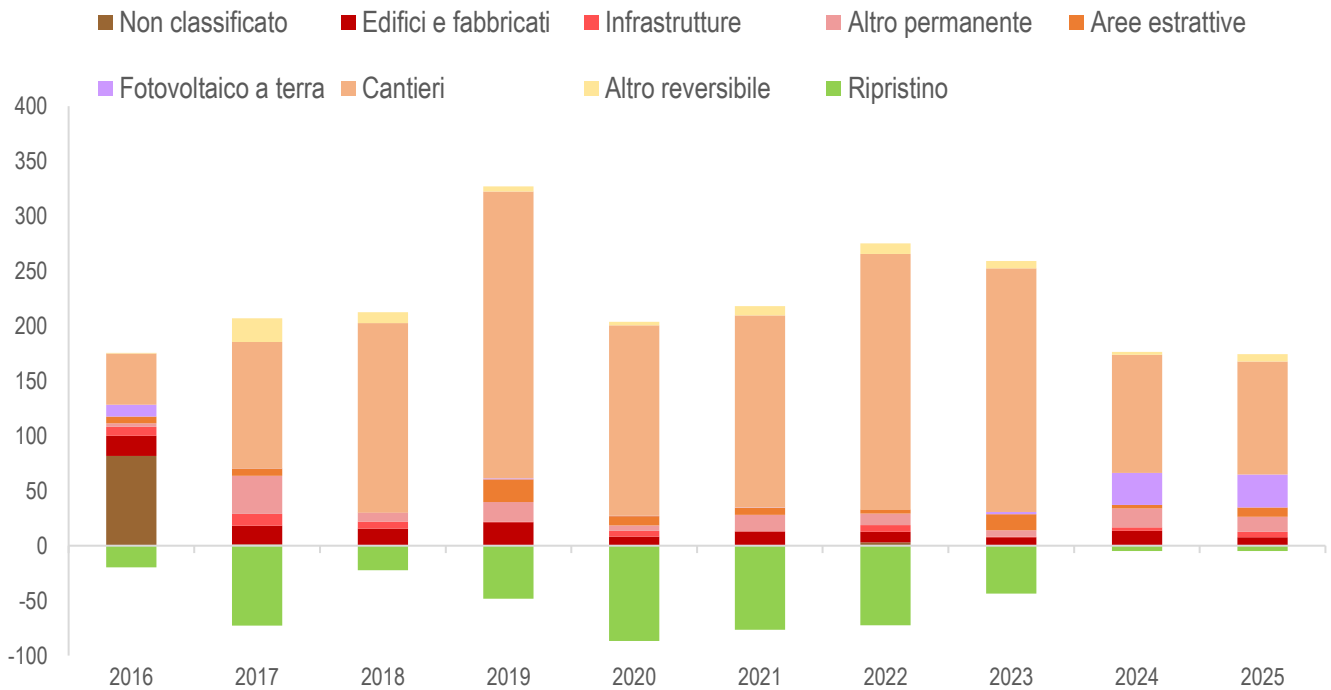

Consumo di suolo annuale per tipologia (variazioni in ettari annue del suolo consumato). Fonte: elaborazioni ISPRA su cartografia SNPA.

11 Marche

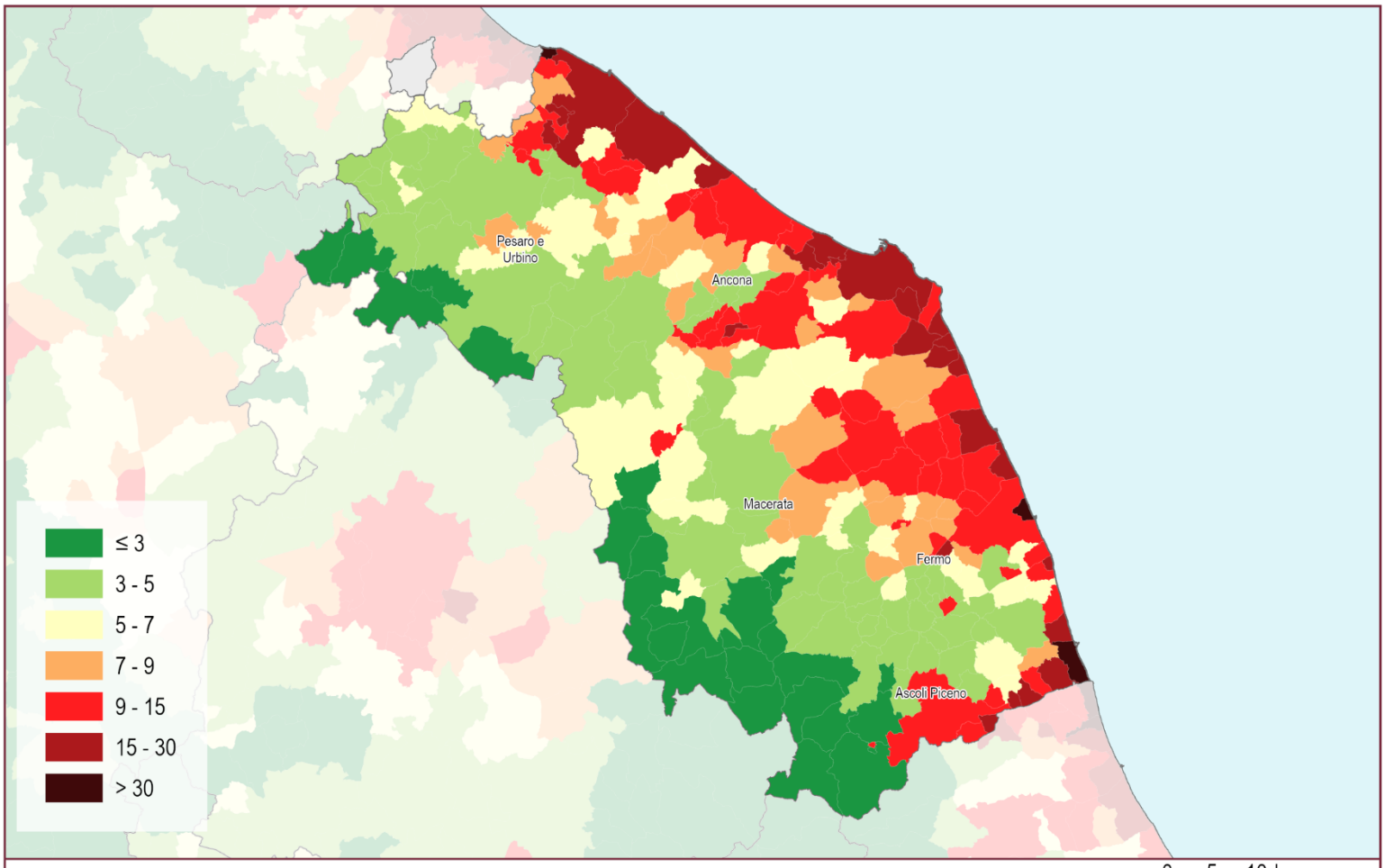

Suolo consumato 2025: percentuale sulla superficie amministrativa comunale (%)

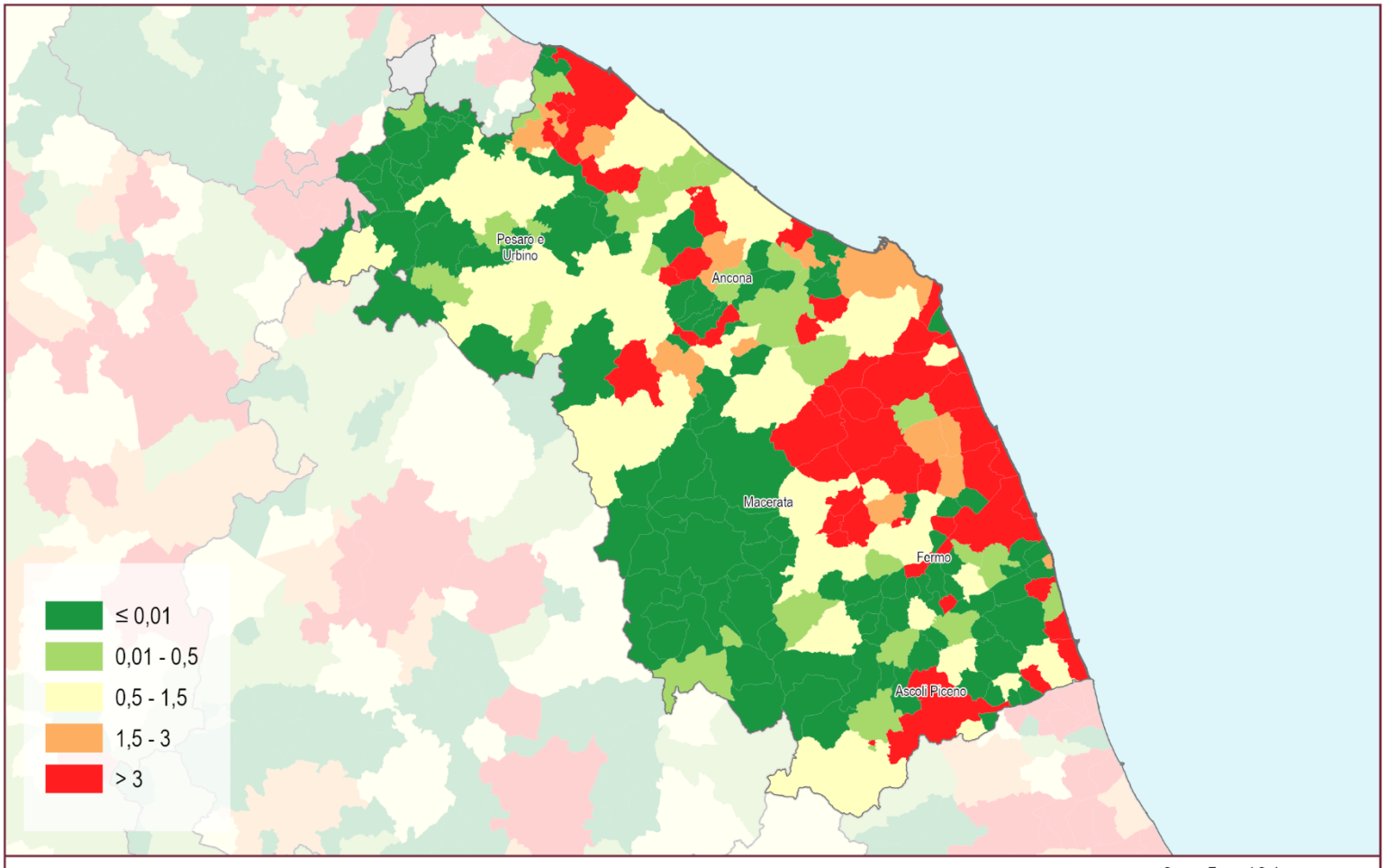

Consumo di suolo annuale netto (2024 - 2025): densità dei cambiamenti rispetto alla superficie comunale (m²/ettaro)

11 Marche

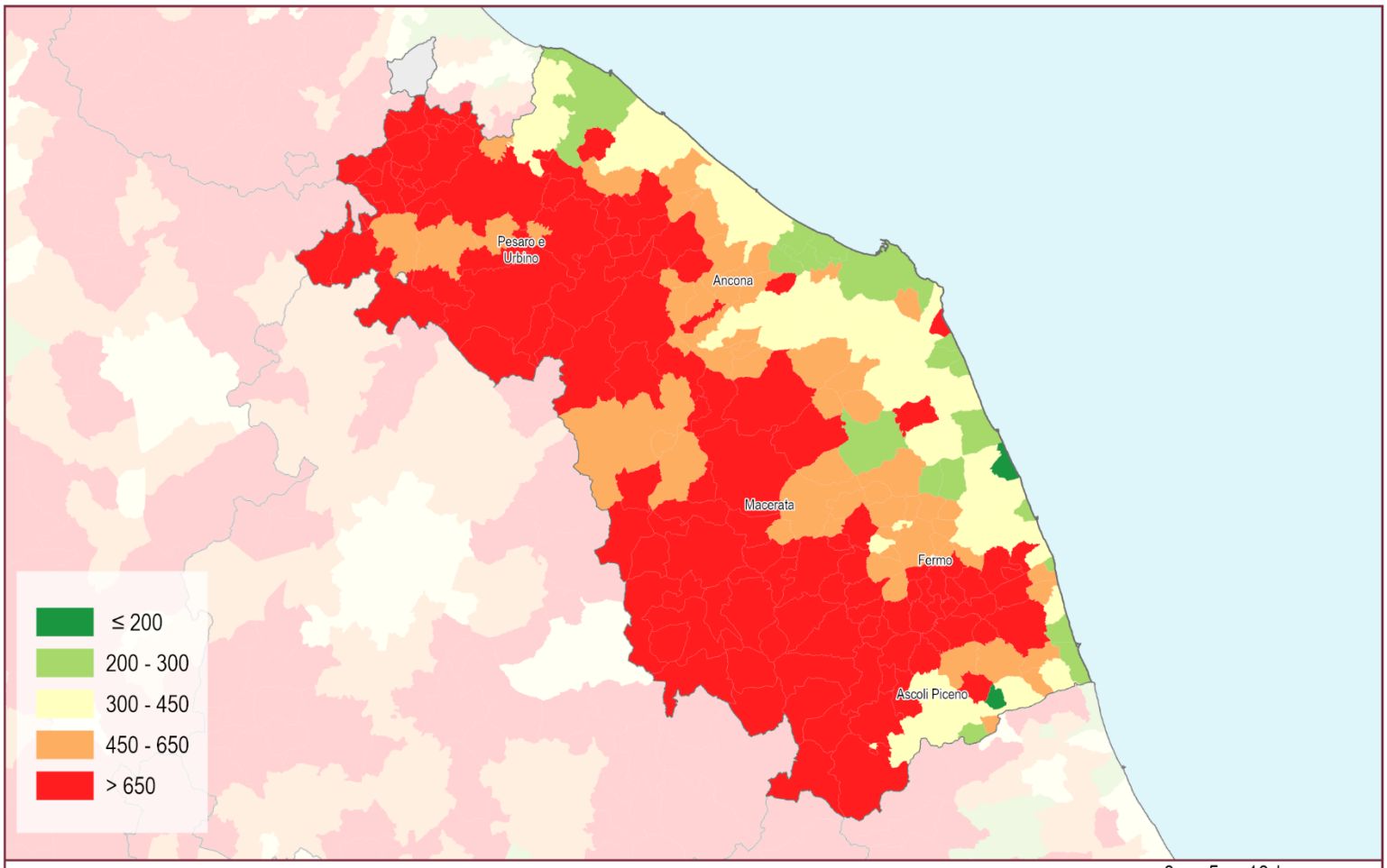

Suolo consumato 2025: valore pro capite a livello comunale (m²/abitante)

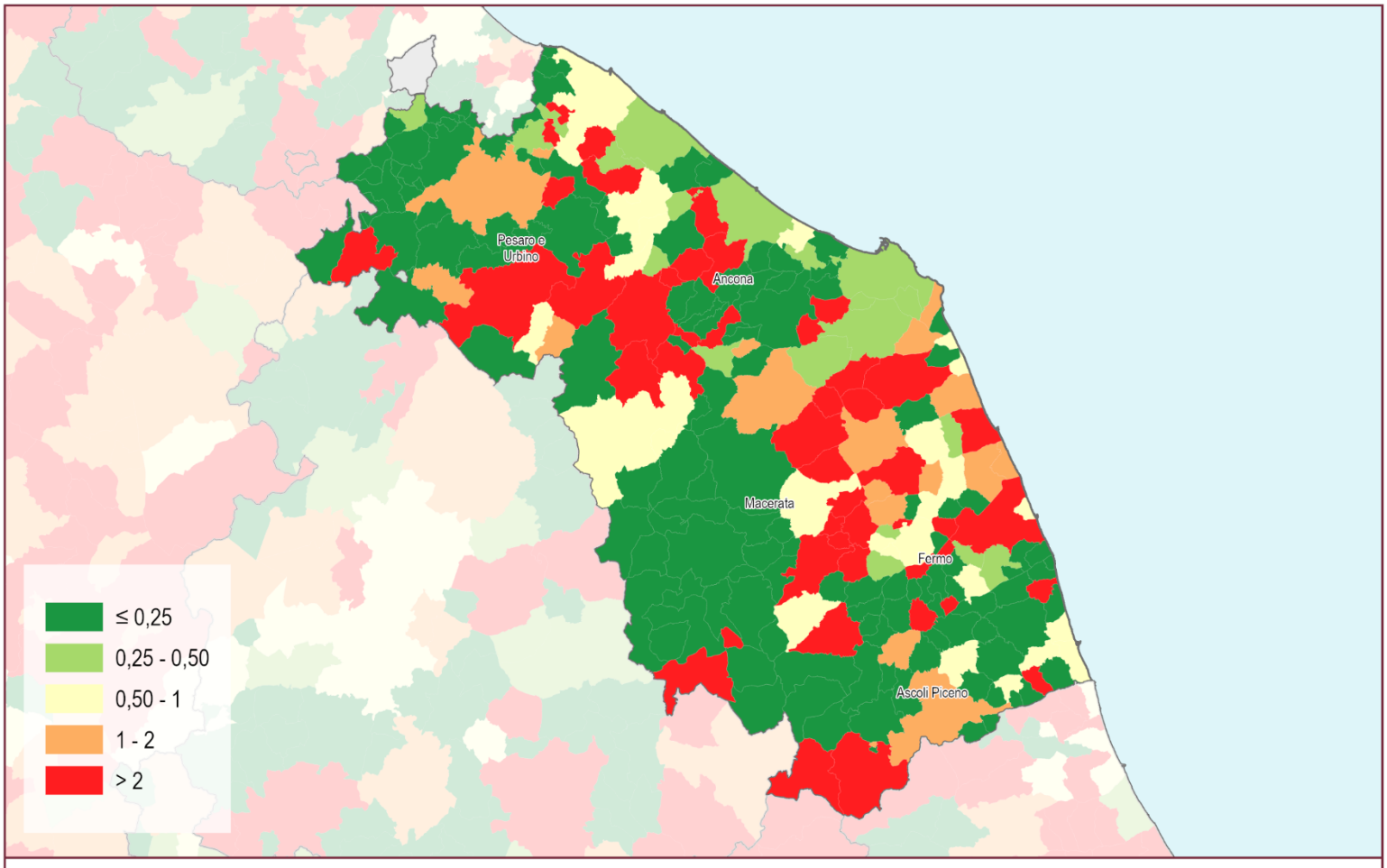

Consumo di suolo annuale netto 2024 - 2025: valore pro capite a livello comunale (m²/abitante)

Province	Suolo consumato 2025 [ha]	Suolo consumato 2025 [%]	Suolo consumato pro capite 2025 [m²/ab]	Consumo di suolo netto 2024-2025 [ha]	Consumo di suolo lordo 2024-2025 [ha]	Consumo di suolo pro capite 2024-2025 [m²/ab/anno]	Densità consumo di suolo 2024-2025 [m²/ha]	Consumo di suolo 2024-2025 al netto del fotovoltaico [ha]	Suolo ripristinato 2024-2025 [ha]
Ancona	17.805	9,11	385,80	42	42	0,92	2,17	38	1
Ascoli Piceno	7.920	6,48	395,02	424	6	395,02	15,87	16	1
Fermo	6.813	7,94	408,10	293	8	408,10	23,60	26	2
Macerata	15.845	5,73	524,60	1.027	6	524,60	59,74	61	2
Pesaro e Urbino	16.910	6,76	483,76	910	7	483,76	28,46	29	1
Marche	**65.293**	**7,02**	**441,01**	**169**	**174**	**1,18**	**1,87**	**144**	**5**
ITALIA	**2.164.359**	**7,19**	**367,19**	**9.497**	**10.243**	**1,74**	**3,40**	**7.446**	**746**

Capoluoghi di Provincia	Suolo consumato 2025 [ha]	Suolo consumato 2025 [%]	Suolo consumato pro capite 2025 [m²/ab]	Consumo di suolo netto 2024-2025 [ha]	Consumo di suolo lordo 2024-2025 [ha]	Consumo di suolo pro capite 2024-2025 [m²/ab/anno]	Densità consumo di suolo 2024-2025 [m²/ha]	Consumo di suolo 2024-2025 al netto del fotovoltaico [ha]	Suolo ripristinato 2024-2025 [ha]
Ancona	2.204	17,70	221,42	3	3	0,29	2,28	3	0
Ascoli Piceno	1.560	9,92	344,55	7	7	1,60	4,60	7	0
Fermo	1.385	11,17	387,66	8	10	2,76	7,94	10	2
Macerata	1.149	12,48	283,17	4	6	1,37	6,03	6	1
Pesaro	2.500	16,41	262,43	6	7	0,72	4,50	4	1
Urbino	1.002	4,44	724,98	2	2	1,52	0,93	2	0

Comuni	Suolo consumato 2025 [ha]	Comuni	Suolo consumato 2025 [%]	Comuni	Suolo consumato pro capite 2025 [m²/ab]	Comuni	Consumo di suolo 2024-2025 al netto del fotovoltaico [ha]
Pesaro	2.500	San Benedetto del Tronto	37,60	Monte Cavallo	4.303,00	Genga	11
Ancona	2.204	Porto San Giorgio	37,07	Castelsantangelo sul Nera	3.293,87	Fermo	10
Fano	2.174	Gabicce Mare	32,72	Ussita	3.163,71	Corridonia	8
Ascoli Piceno	1.560	Porto Sant'Elpidio	28,17	Fiastra	2.789,95	Ascoli Piceno	7
Fabriano	1.452	Falconara Marittima	27,26	Montegallo	2.437,60	Civitanova Marche	6
Fermo	1.385	Castelbellino	25,00	Serravalle di Chienti	2.206,90	Macerata	6
Jesi	1.375	Civitanova Marche	23,65	Bolognola	2.137,58	Trecastelli	5
Senigallia	1.362	Numana	22,45	Poggio San Vicino	2.116,43	Recanati	5
Osimo	1.302	Grottammare	21,60	Palmiano	1.964,71	Treia	4
Macerata	1.149	Mondolfo	21,49	Arquata del Tronto	1.938,98	Pesaro	4

Comuni	Consumo di suolo 2024-2025 [ha]	Comuni	Consumo di suolo pro capite 2024-2025 [m²/ab/anno]	Comuni	Densità consumo di suolo 2024-2025 [m²/ha]	Comuni	Suolo ripristinato 2024-2025 [ha]
Civitanova Marche	14	Genga	66,32	Montelabbate	31,80	Fermo	2
Genga	11	Belmonte Piceno	17,45	Civitanova Marche	30,10	Macerata	1
Fermo	10	Rapagnano	14,43	Grottazzolina	27,89	Pesaro	1
Corridonia	8	Rosora	12,02	Rosora	22,86	Osimo	0
Ascoli Piceno	7	Loro Piceno	9,78	Rapagnano	22,10	Corinaldo	0
Pesaro	7	Montelabbate	8,79	Porto Sant'Elpidio	17,01	Montefelcino	0
Montelabbate	6	Ortezzano	8,04	Genga	15,01	Camerano	0
Macerata	6	Grottazzolina	7,93	Trecastelli	13,98	Gradara	0
Trecastelli	5	Arquata del Tronto	7,56	Corridonia	13,66	Tavoleto	0
Recanati	5	Trecastelli	7,20	San Benedetto del Tronto	12,40	Fano	0

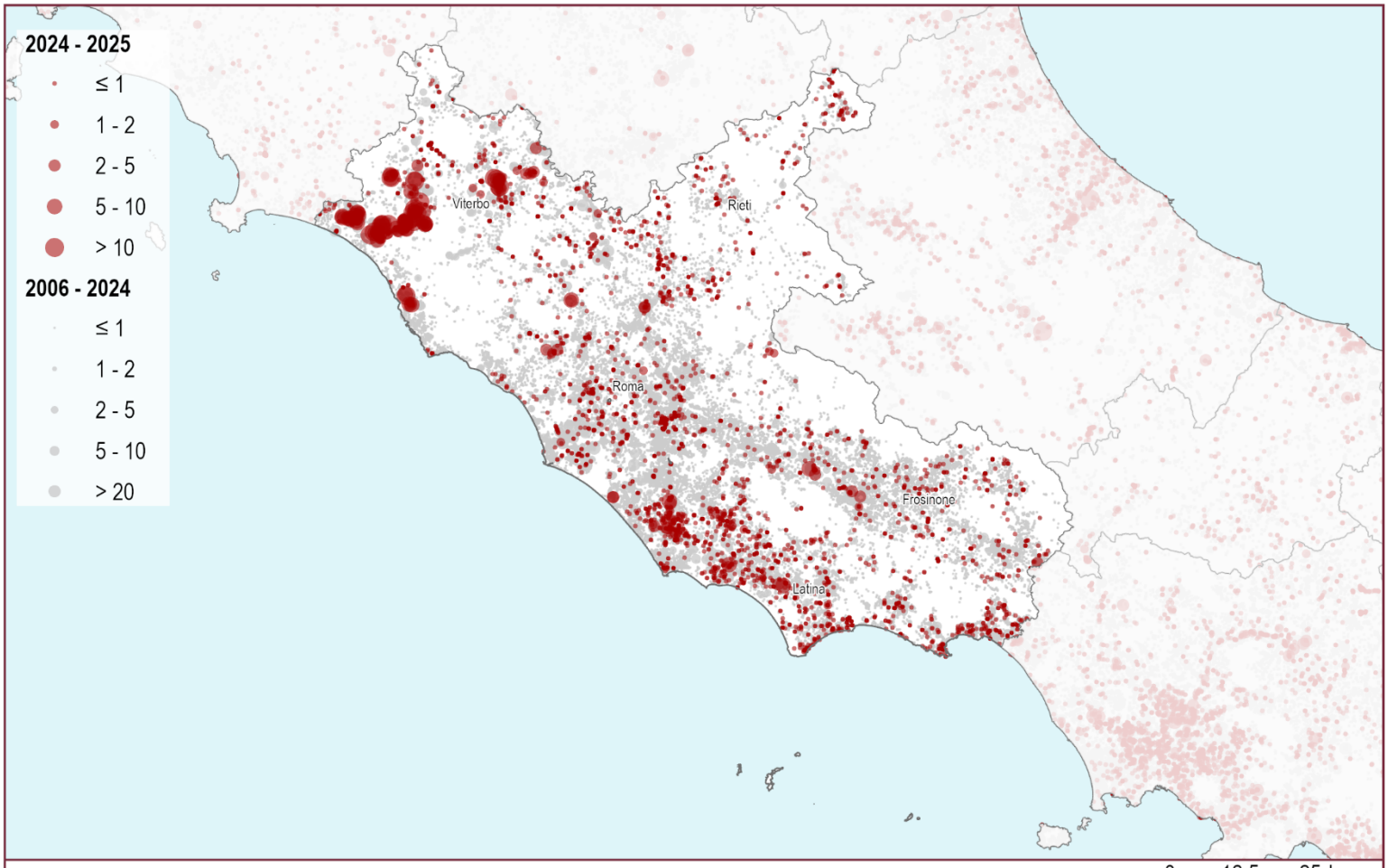

Consumo di suolo 2006 - 2025: localizzazione dei cambiamenti (ettari)

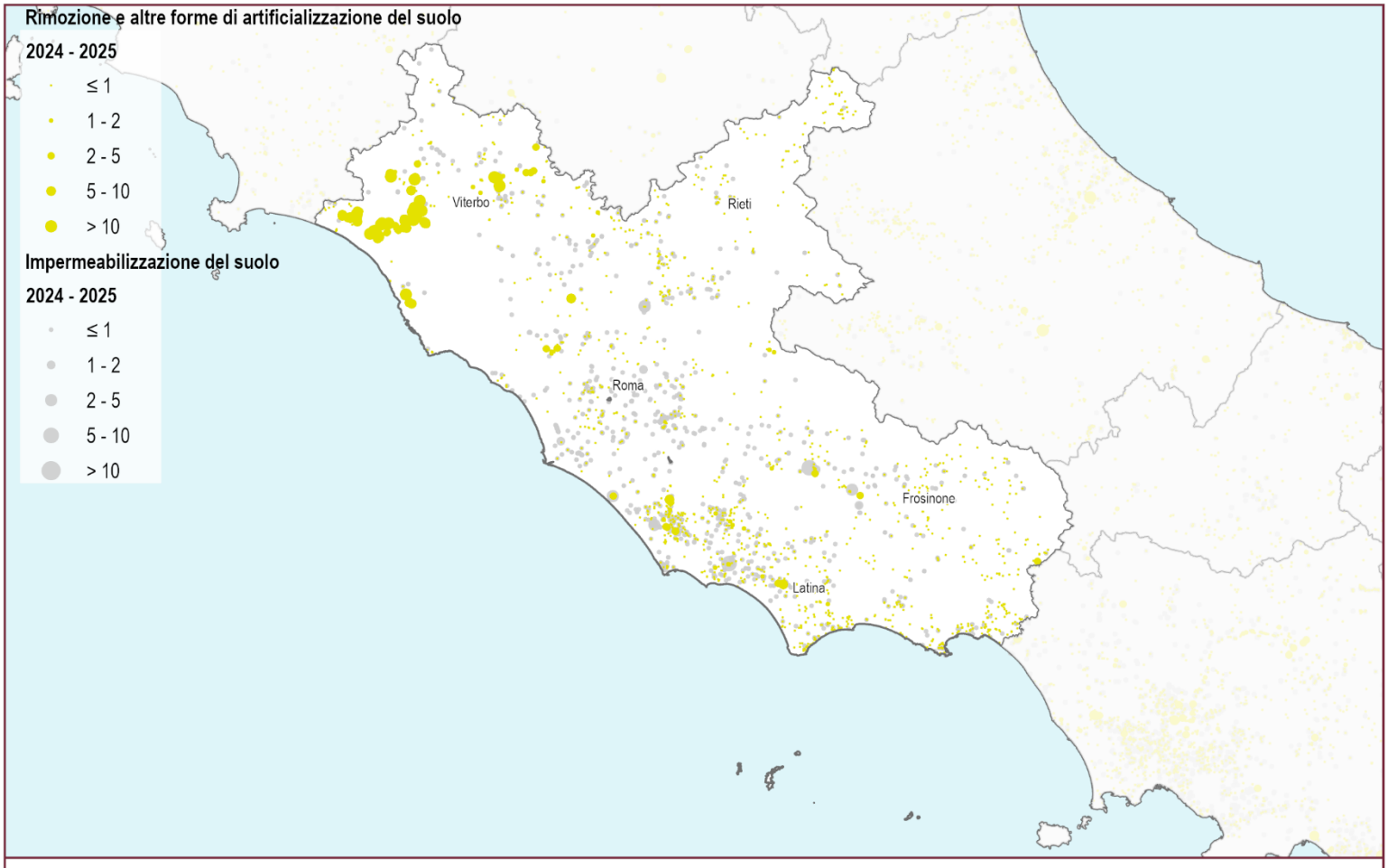

Consumo di suolo annuale 2024 - 2025: localizzazione dei cambiamenti (ettari)

12 Lazio

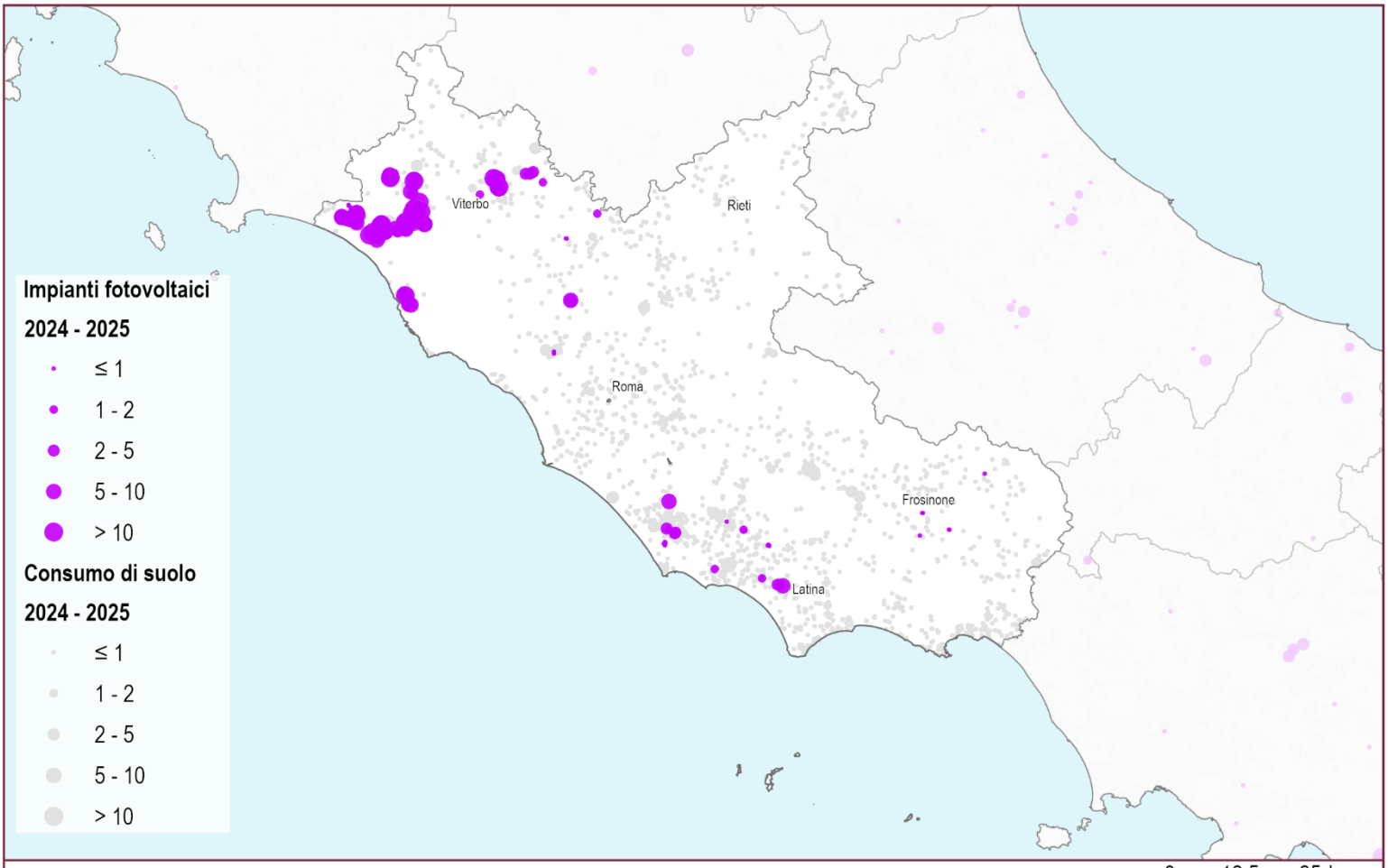

Consumo di suolo 2024 - 2025: localizzazione degli impianti fotovoltaici (ettari)

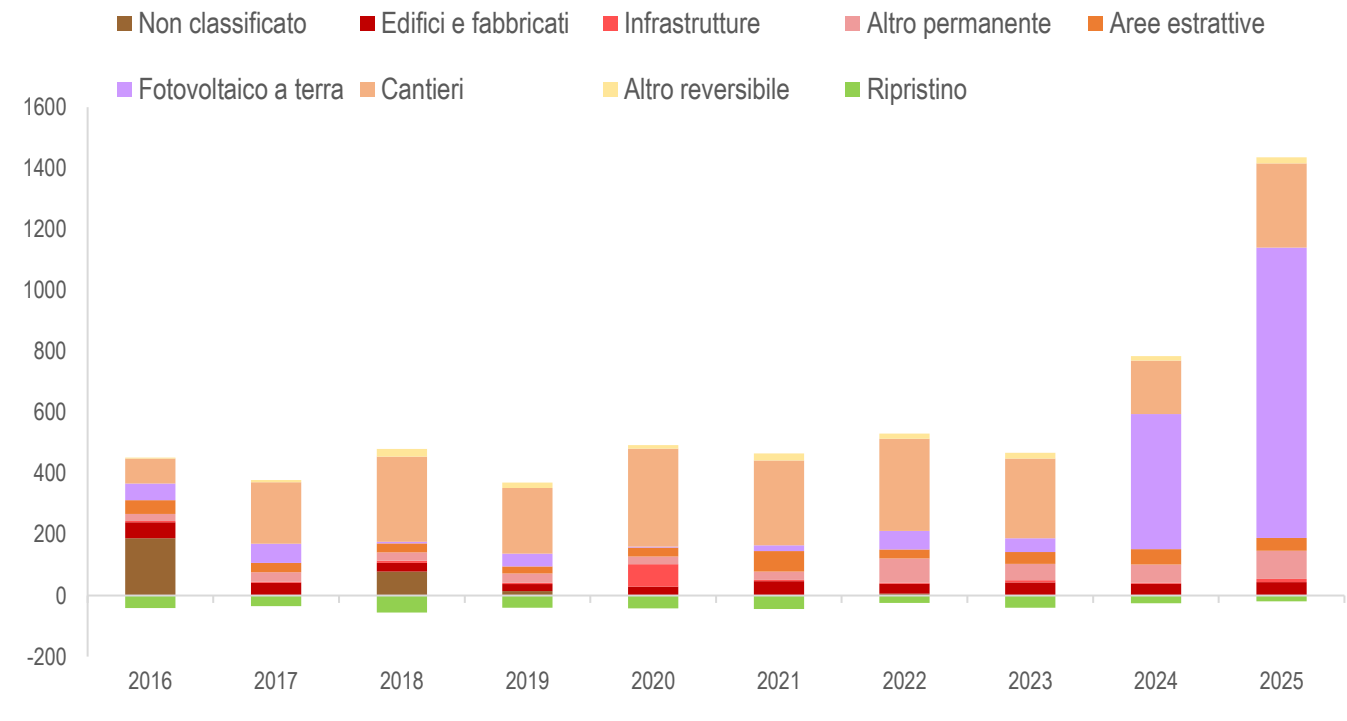

Consumo di suolo annuale per tipologia (variazioni in ettari annue del suolo consumato). Fonte: elaborazioni ISPRA su cartografia SNPA.

12 Lazio

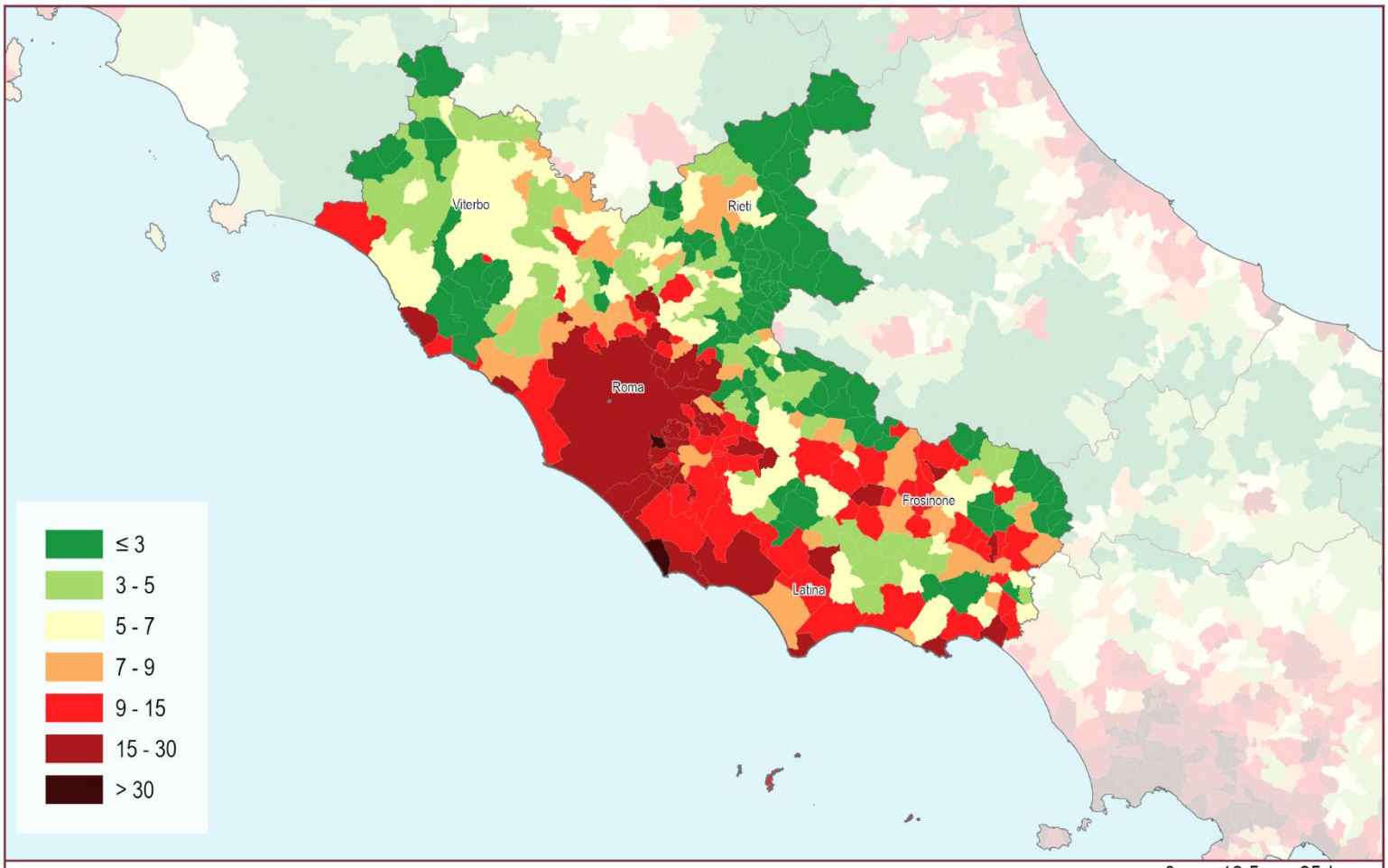

Suolo consumato 2025: percentuale sulla superficie amministrativa comunale (%)

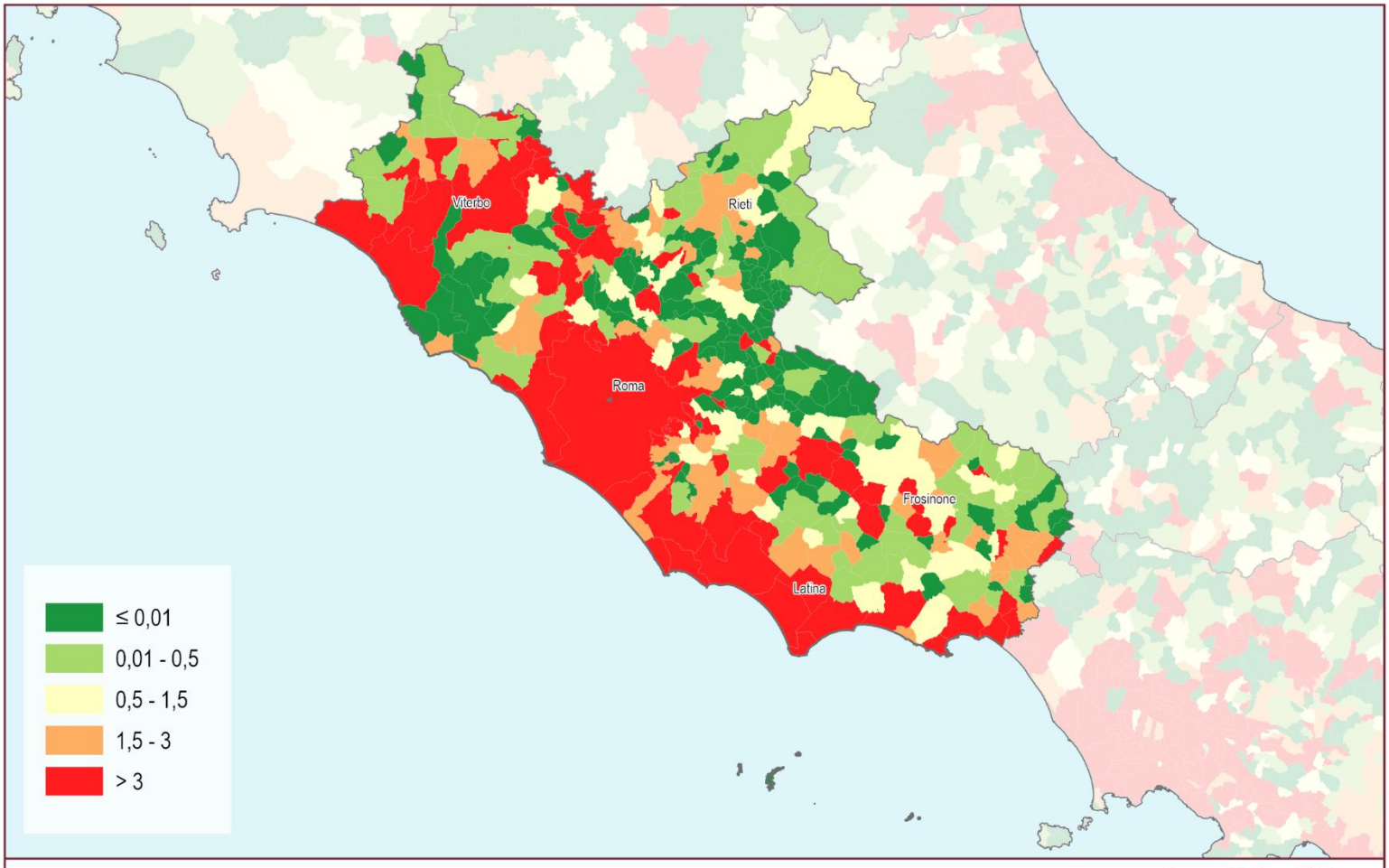

Consumo di suolo annuale netto (2024 - 2025): densità dei cambiamenti rispetto alla superficie comunale (m²/ettaro)

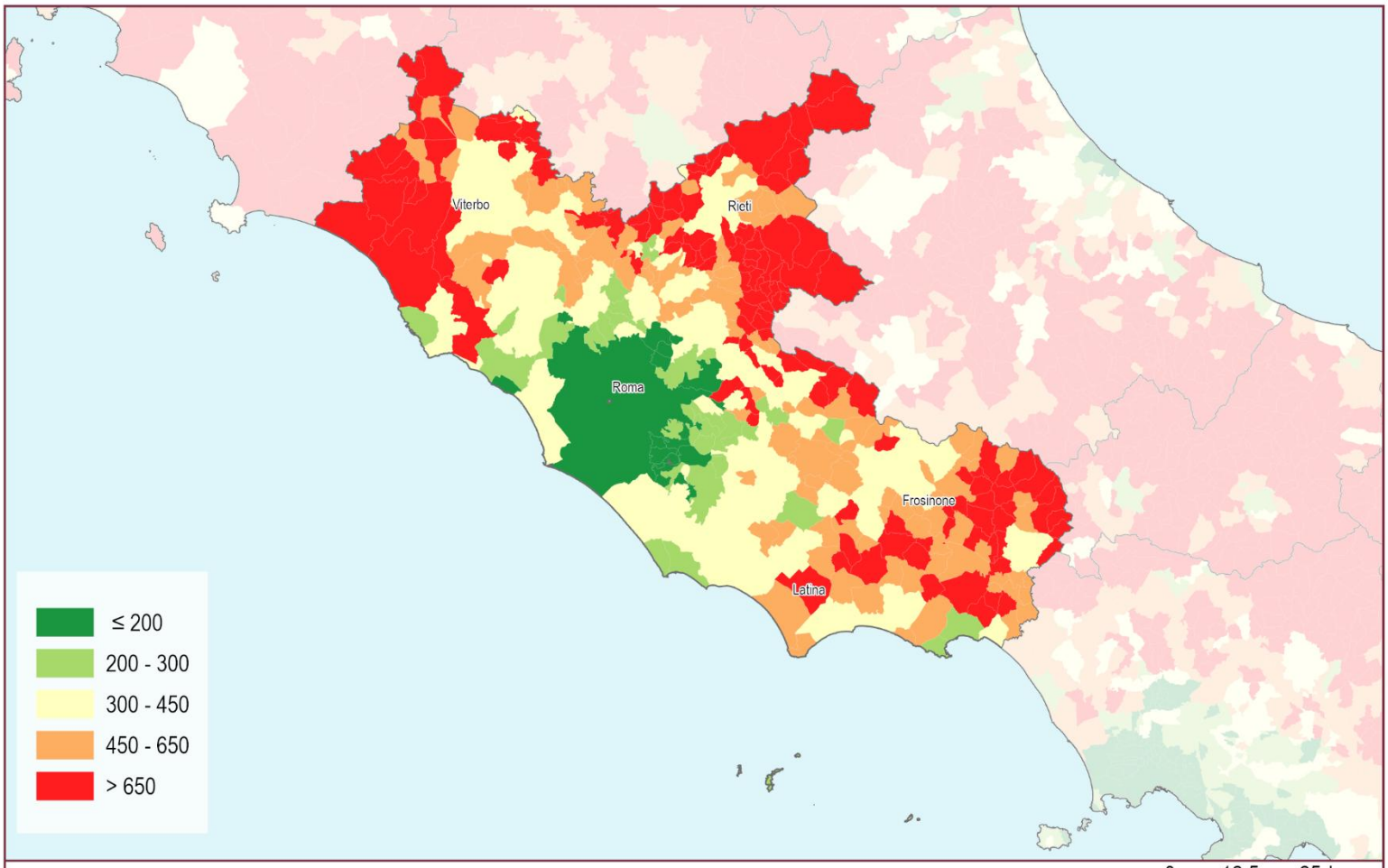

Suolo consumato 2025: valore pro capite a livello comunale (m²/abitante)

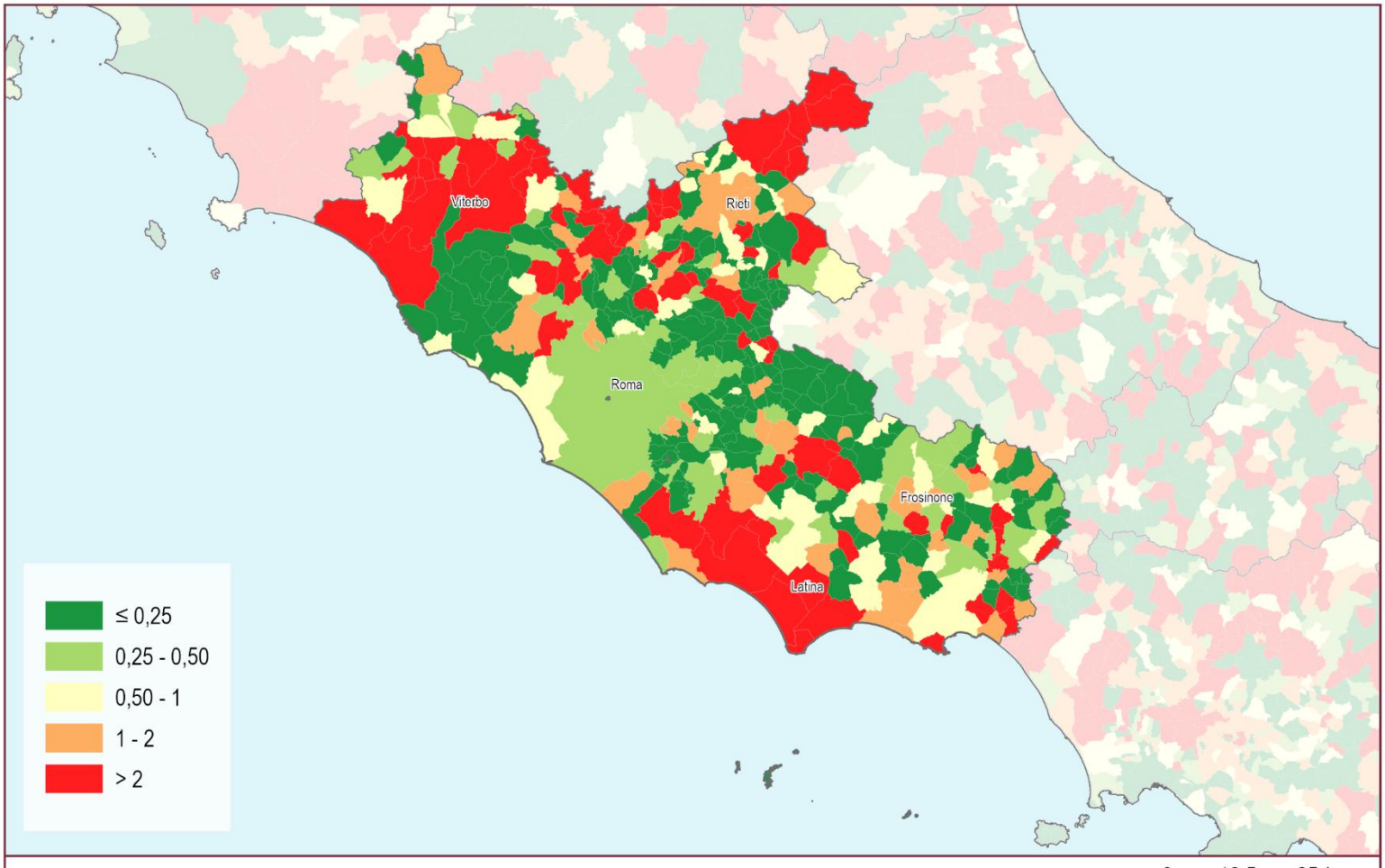

Consumo di suolo annuale netto 2024 - 2025: valore pro capite a livello comunale (m²/abitante)

Province	Suolo consumato 2025 [ha]	Suolo consumato 2025 [%]	Suolo consumato pro capite 2025 [m²/ab]	Consumo di suolo netto 2024-2025 [ha]	Consumo di suolo lordo 2024-2025 [ha]	Consumo di suolo pro capite 2024-2025 [m²/ab/anno]	Densità consumo di suolo 2024-2025 [m²/ha]	Consumo di suolo 2024-2025 al netto del fotovoltaico [ha]	Suolo ripristinato 2024-2025 [ha]
Frosinone	22.447	6,95	485,17	82	82	1,77	2,54	79	0
Latina	23.082	10,27	407,31	2.621	10	407,31	180,69	183	3
Rieti	8.686	3,17	579,98	2.209	3	579,98	18,38	27	2
Roma	70.675	13,22	167,37	9.075	13	167,37	168,46	174	0
Viterbo	18.055	5,01	587,35	13.887	5	587,35	967,35	969	32
Lazio	**142.946**	**8,33**	**250,38**	**1.417**	**1.436**	**2,51**	**8,37**	**484**	**19**
ITALIA	**2.164.359**	**7,19**	**367,19**	**9.497**	**10.243**	**1,74**	**3,40**	**7.446**	**746**

Capoluoghi di Provincia	Suolo consumato 2025 [ha]	Suolo consumato 2025 [%]	Suolo consumato pro capite 2025 [m²/ab]	Consumo di suolo netto 2024-2025 [ha]	Consumo di suolo lordo 2024-2025 [ha]	Consumo di suolo pro capite 2024-2025 [m²/ab/anno]	Densità consumo di suolo 2024-2025 [m²/ha]	Consumo di suolo 2024-2025 al netto del fotovoltaico [ha]	Suolo ripristinato 2024-2025 [ha]
Frosinone	1.394	29,90	323,96	3	3	0,70	6,50	3	0
Latina	4.345	15,70	339,96	29	31	2,45	11,31	23	2
Rieti	1.509	7,34	334,72	4	5	1,05	2,30	5	1
Roma	30.463	23,75	110,88	74	80	0,29	6,21	74	5
Viterbo	2.626	6,49	395,54	94	94	14,21	23,31	11	0

Comuni	Suolo consumato 2025 [ha]	Comuni	Suolo consumato 2025 [%]	Comuni	Suolo consumato pro capite 2025 [m²/ab]	Comuni	Consumo di suolo 2024-2025 al netto del fotovoltaico [ha]
Roma	30.463	Ciampino	43,34	Micigliano	3.575,83	Roma	74
Latina	4.345	Anzio	34,96	Tessennano	3.437,80	Aprilia	37
Fiumicino	3.015	Frosinone	29,90	Marcetelli	3.316,98	Ferentino	31
Aprilia	2.648	Albano Laziale	27,34	Varco Sabino	2.649,67	Latina	23
Viterbo	2.626	Pomezia	26,78	Cittareale	2.537,97	Tuscania	22
Pomezia	2.307	Piedimonte San Germano	26,69	Accumoli	2.459,24	Cisterna di Latina	16
Guidonia Montecelio	1.997	Marino	26,38	Posta	2.151,40	Anagni	15
Montalto di Castro	1.860	Ariccia	26,16	Montalto di Castro	2.145,57	Fiano Romano	14
Ardea	1.733	Guidonia Montecelio	25,12	Coreno Ausonio	1.889,46	Terracina	13
Terracina	1.691	Ardea	24,13	Vallepietra	1.830,70	Viterbo	11

Comuni	Consumo di suolo 2024-2025 [ha]	Comuni	Consumo di suolo pro capite 2024-2025 [m²/ab/anno]	Comuni	Densità consumo di suolo 2024-2025 [m²/ha]	Comuni	Suolo ripristinato 2024-2025 [ha]
Tuscania	319	Tessennano	1058,42	Tessennano	209,83	Fara in Sabina	6
Montalto di Castro	316	Cellere	421,61	Montalto di Castro	166,81	Roma	5
Viterbo	94	Tuscania	389,24	Tuscania	153,58	Latina	2
Tarquinia	93	Montalto di Castro	364,40	Cellere	124,21	Rieti	1
Roma	80	Bomarzo	66,23	Vitorchiano	43,06	Montalto di Castro	1
Aprilia	60	Tarquinia	58,73	Ferentino	38,66	Castelnuovo di Farfa	0
Cellere	46	Marano Equo	30,99	Roviano	36,28	Accumoli	0
Latina	31	Graffignano	29,62	Aprilia	33,97	Montelibretti	0
Ferentino	31	Roviano	24,78	Fiano Romano	33,65	Proceno	0
Tessennano	31	Vitorchiano	24,63	Tarquinia	33,42	Cittaducale	0

13 Abruzzo

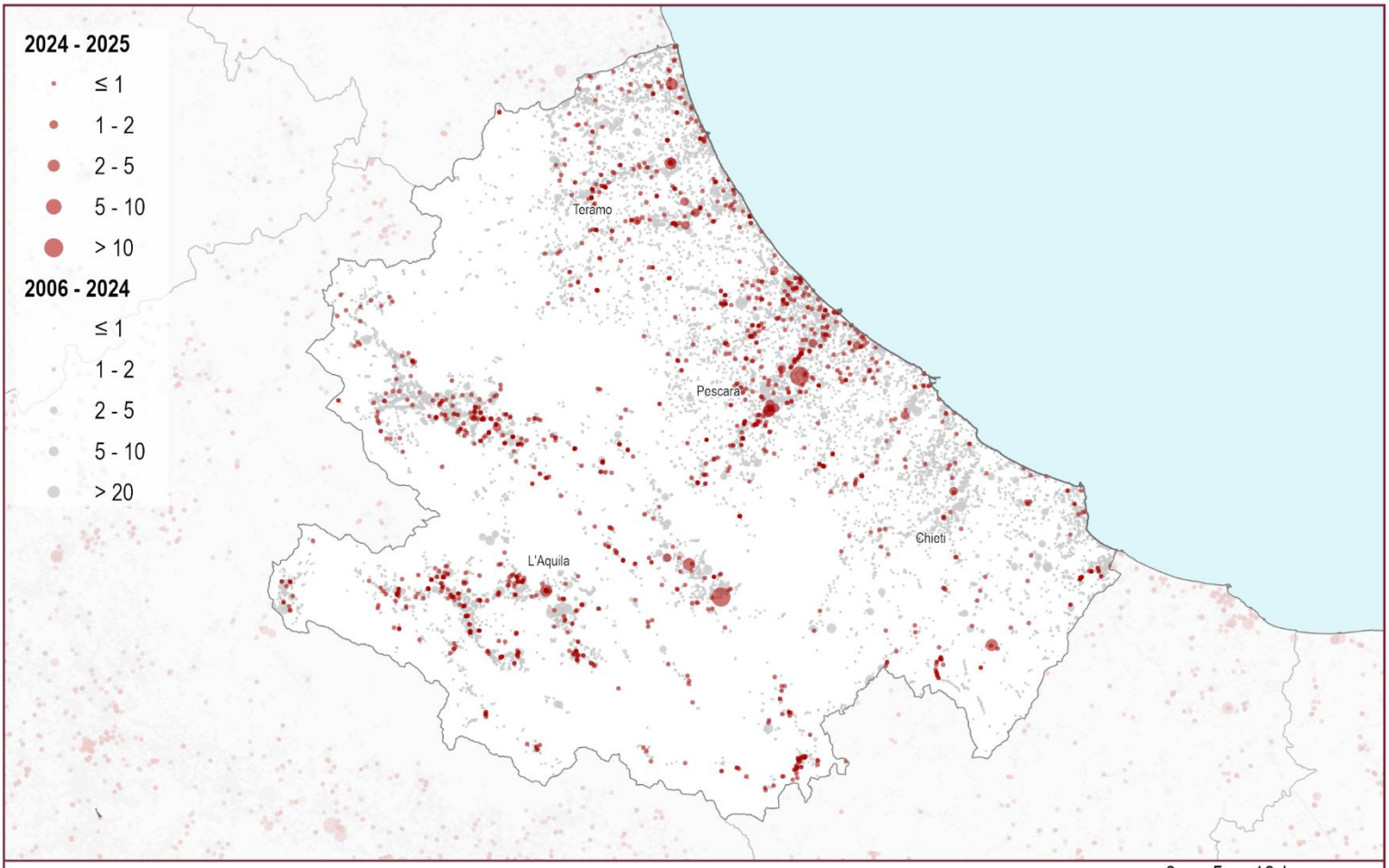

Consumo di suolo 2006 - 2025: localizzazione dei cambiamenti (ettari)

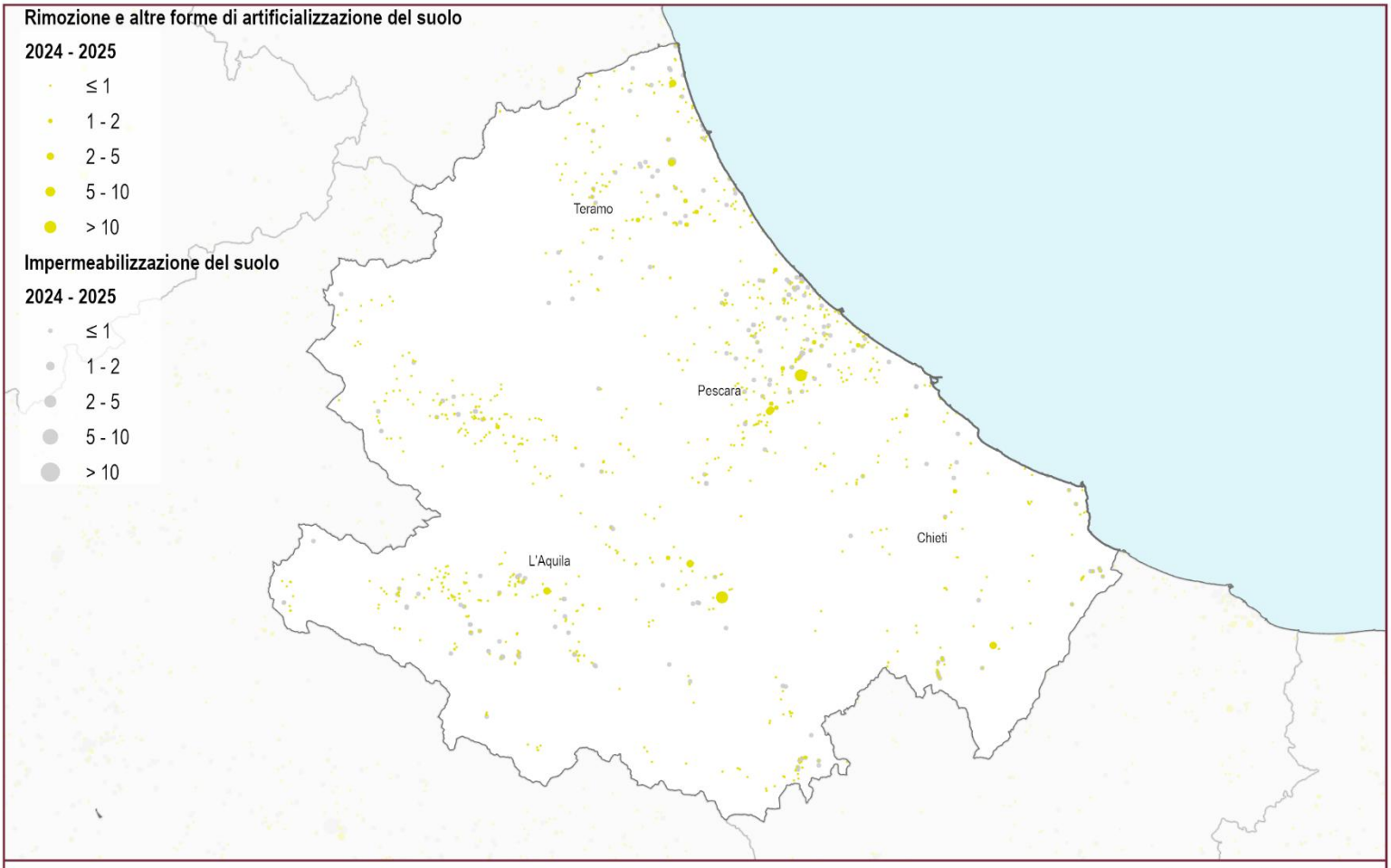

Consumo di suolo annuale 2024 - 2025: localizzazione dei cambiamenti (ettari)

13 Abruzzo

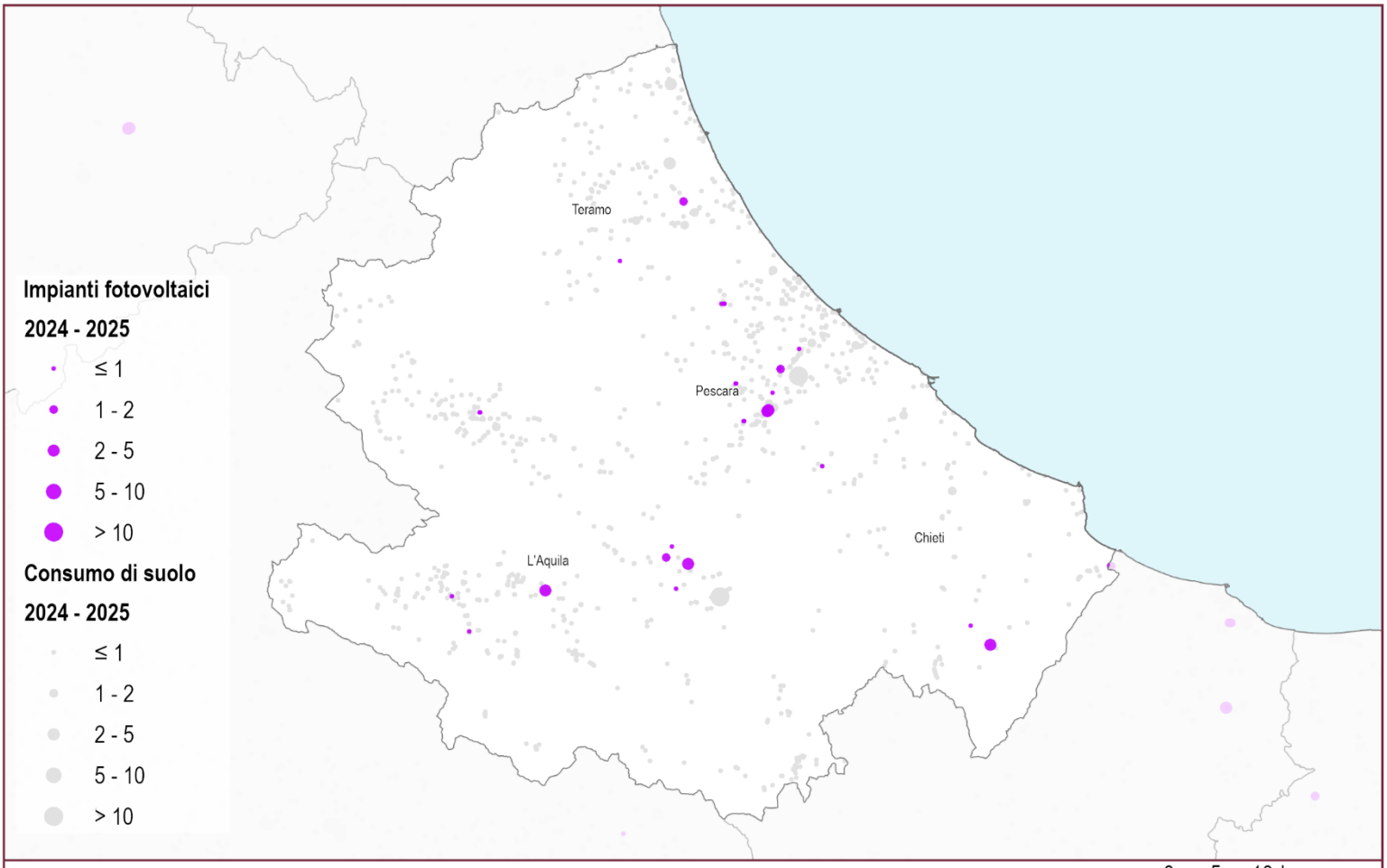

Consumo di suolo 2024 - 2025: localizzazione degli impianti fotovoltaici (ettari)

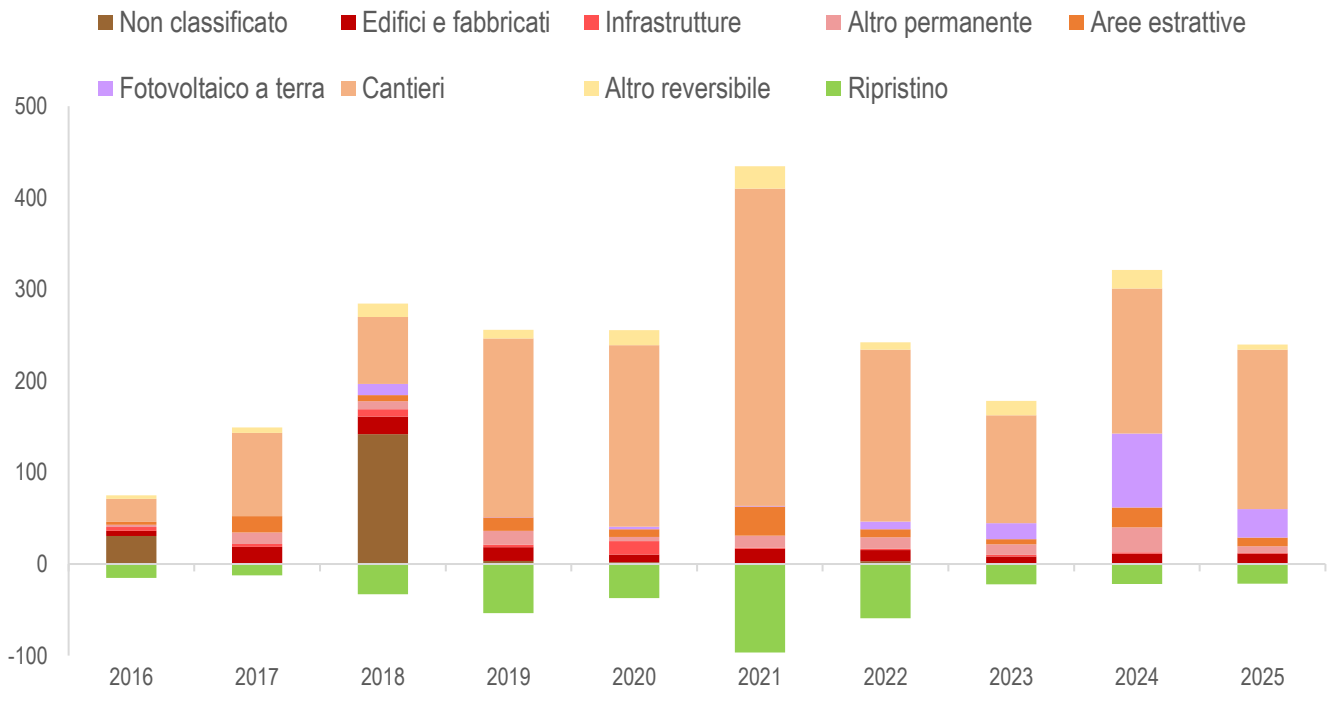

Consumo di suolo annuale per tipologia (variazioni in ettari annue del suolo consumato). Fonte: elaborazioni ISPRA su cartografia SNPA.

13 Abruzzo

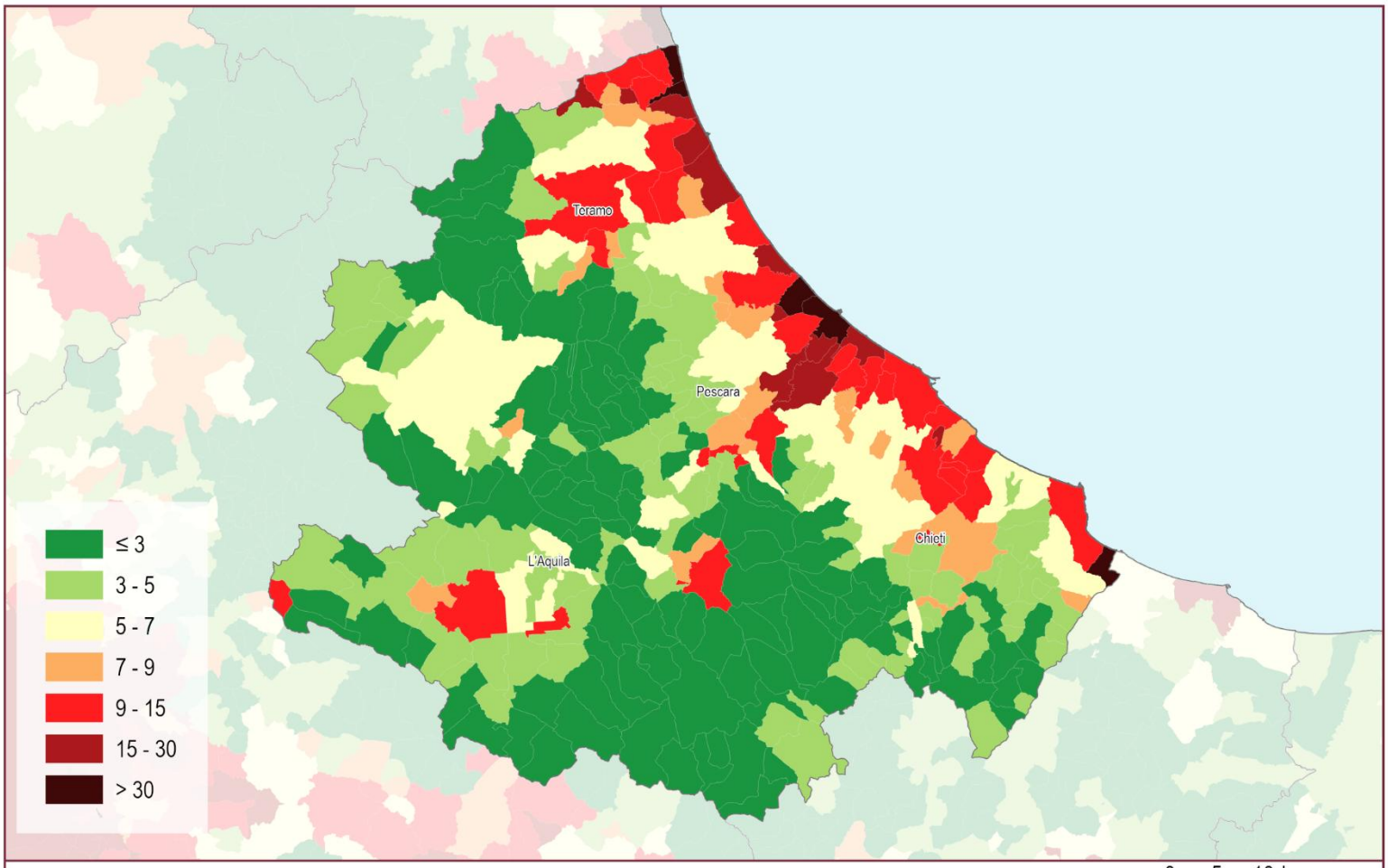

Suolo consumato 2025: percentuale sulla superficie amministrativa comunale (%)

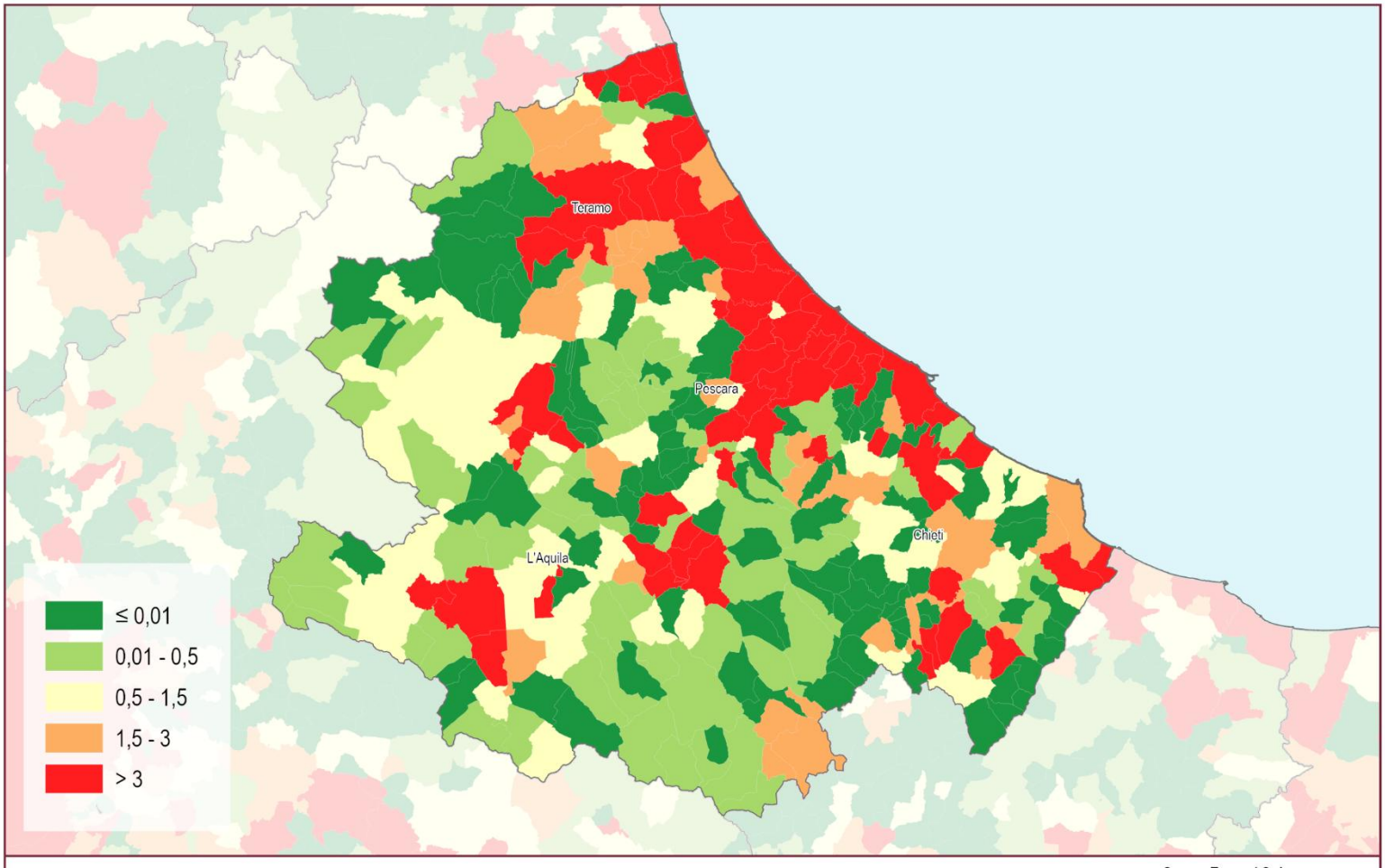

Consumo di suolo annuale netto (2024 - 2025): densità dei cambiamenti rispetto alla superficie comunale (m²/ettaro)

13 Abruzzo

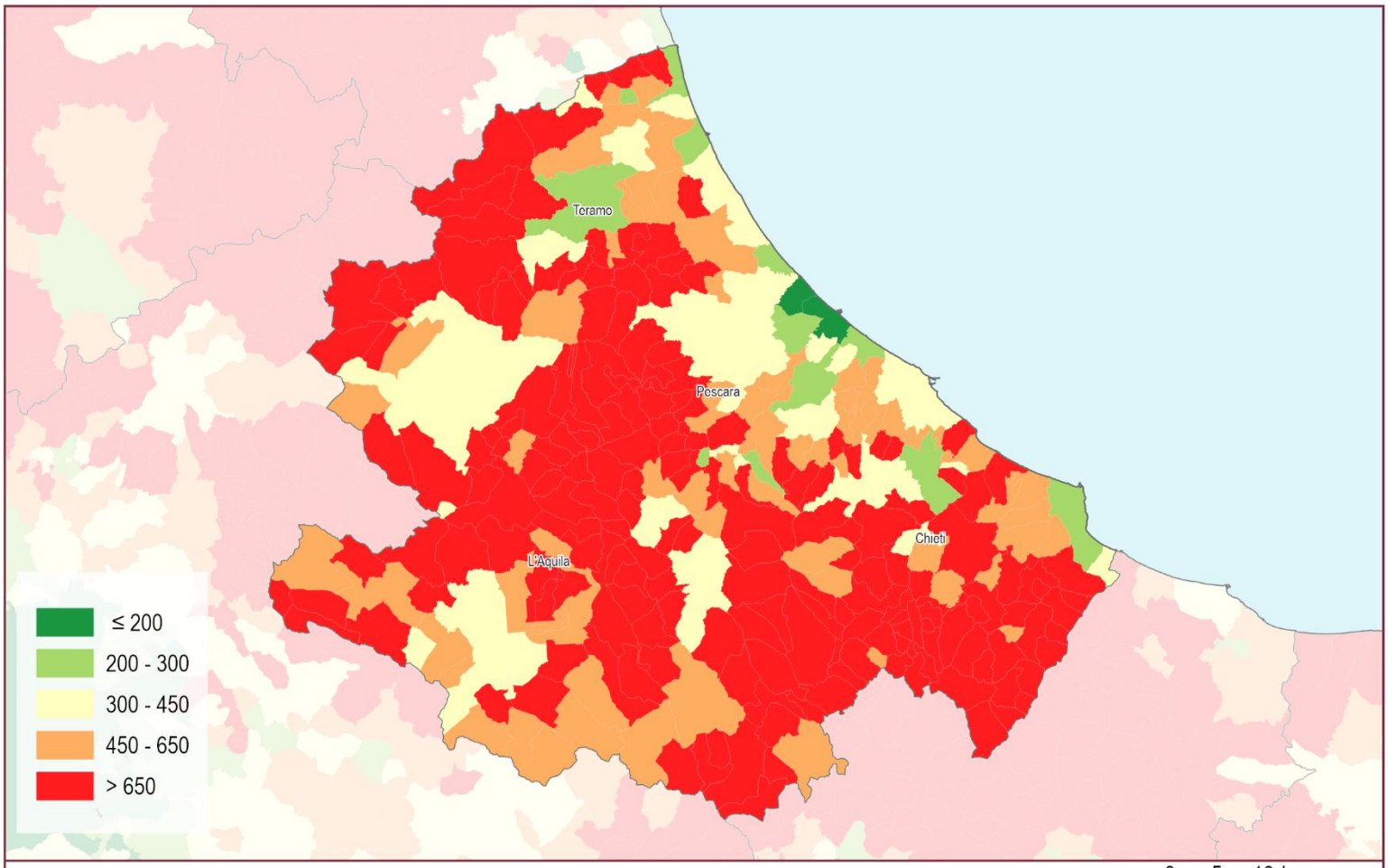

Suolo consumato 2025: valore pro capite a livello comunale (m²/abitante)

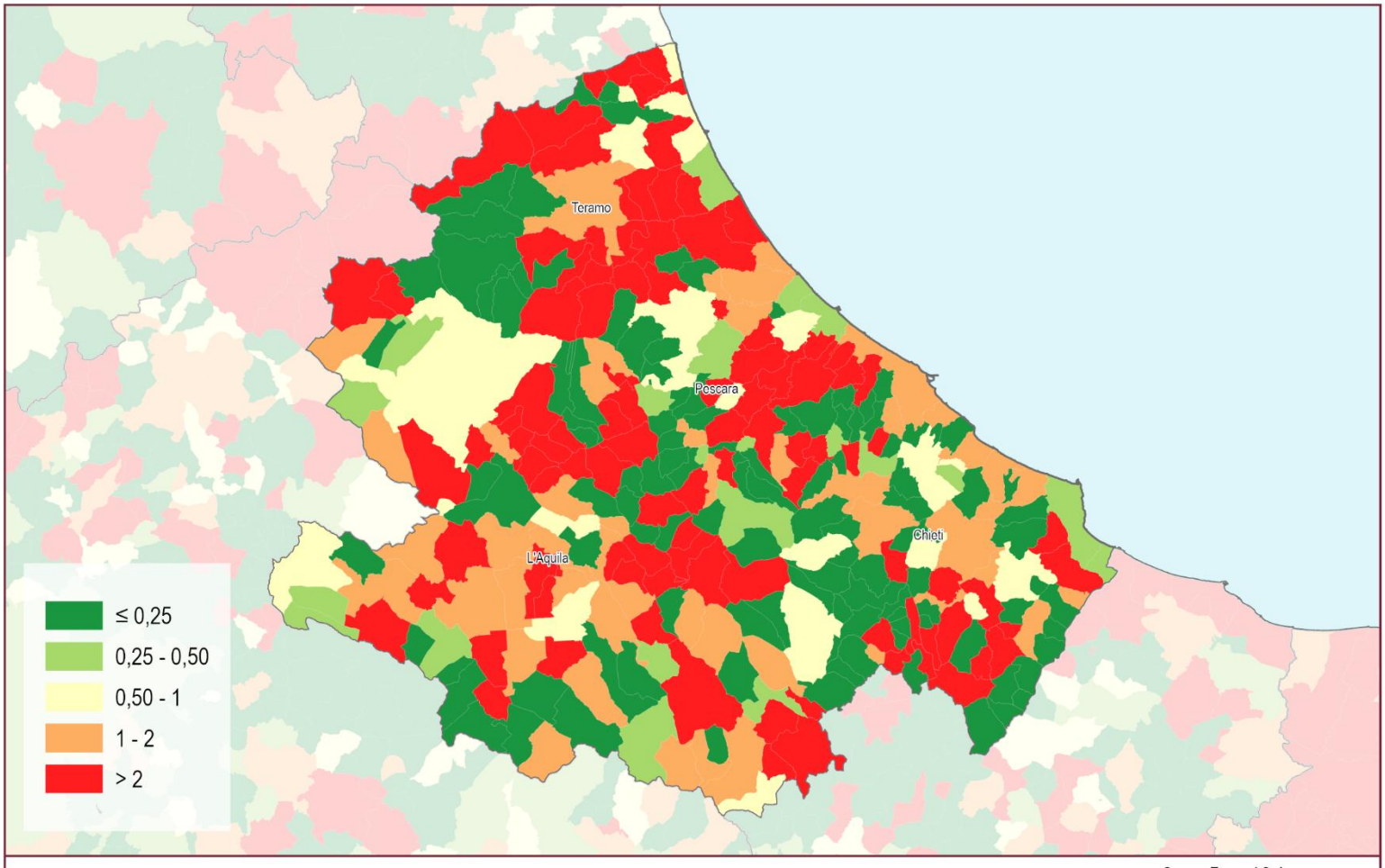

Consumo di suolo annuale netto 2024 - 2025: valore pro capite a livello comunale (m²/abitante)

Province	Suolo consumato 2025 [ha]	Suolo consumato 2025 [%]	Suolo consumato pro capite 2025 [m²/ab]	Consumo di suolo netto 2024-2025 [ha]	Consumo di suolo lordo 2024-2025 [ha]	Consumo di suolo pro capite 2024-2025 [m²/ab/anno]	Densità consumo di suolo 2024-2025 [m²/ha]	Consumo di suolo 2024-2025 al netto del fotovoltaico [ha]	Suolo ripristinato 2024-2025 [ha]
Chieti	16.466	6,37	444,44	59	65	1,75	2,51	59	6
L'Aquila	16.157	3,22	563,54	2.196	3	563,54	63,36	67	2
Pescara	8.900	7,27	285,38	496	7	285,38	37,19	41	1
Teramo	13.089	6,73	436,23	857	7	436,23	59,43	67	2
Abruzzo	**54.612**	**5,07**	**430,31**	**219**	**240**	**1,89**	**2,23**	**209**	**21**
ITALIA	**2.164.359**	**7,19**	**367,19**	**9.497**	**10.243**	**1,74**	**3,40**	**7.446**	**746**

Capoluoghi di Provincia	Suolo consumato 2025 [ha]	Suolo consumato 2025 [%]	Suolo consumato pro capite 2025 [m²/ab]	Consumo di suolo netto 2024-2025 [ha]	Consumo di suolo lordo 2024-2025 [ha]	Consumo di suolo pro capite 2024-2025 [m²/ab/anno]	Densità consumo di suolo 2024-2025 [m²/ha]	Consumo di suolo 2024-2025 al netto del fotovoltaico [ha]	Suolo ripristinato 2024-2025 [ha]
Chieti	1.273	21,50	263,02	16	16	3,36	27,44	16	0
L'Aquila	2.578	5,47	366,06	6	7	0,96	1,43	6	0
Pescara	1.768	51,66	149,40	3	3	0,26	9,09	3	0
Teramo	1.528	10,05	296,16	8	8	1,46	4,94	8	0

Comuni	Suolo consumato 2025 [ha]	Comuni	Suolo consumato 2025 [%]	Comuni	Suolo consumato pro capite 2025 [m²/ab]	Comuni	Consumo di suolo 2024-2025 al netto del fotovoltaico [ha]
L'Aquila	2.578	Pescara	51,66	Villa S. Lucia degli Abruzzi	4.379,52	Sulmona	16
Pescara	1.768	Montesilvano	34,38	Monteferrante	4.063,11	Chieti	16
Teramo	1.528	San Salvo	33,83	S. Stefano di Sessanio	3.512,38	Mosciano Sant'Angelo	8
Avezzano	1.426	Martinsicuro	33,22	Montelapiano	3.459,70	Teramo	8
Chieti	1.273	Alba Adriatica	31,88	Cocullo	3.069,61	L'Aquila	6
Vasto	1.060	San Giovanni Teatino	29,89	Calascio	2.938,52	Morro d'Oro	5
Lanciano	925	Giulianova	23,04	Ortona dei Marsi	2.774,93	Cepagatti	5
Ortona	894	Francavilla al Mare	22,88	S. Giovanni Lipioni	2.693,38	Manoppello	5
Montesilvano	809	Chieti	21,50	Rosello	2.628,57	Avezzano	4
Atessa	807	Nereto	20,65	Rocca Pia	2.565,68	S. Giovanni Teatino	4

Comuni	Consumo di suolo 2024-2025 [ha]	Comuni	Consumo di suolo pro capite 2024-2025 [m²/ab/anno]	Comuni	Densità consumo di suolo 2024-2025 [m²/ha]	Comuni	Suolo ripristinato 2024-2025 [ha]
Sulmona	16	Monteferrante	355,34	Alba Adriatica	36,70	Morro d'Oro	5
Chieti	16	Roio del Sangro	287,00	Sulmona	28,25	S. Maria Imbaro	4
Manoppello	11	Carunchio	94,22	Manoppello	27,48	Ortona	1
Mosciano Sant'Angelo	8	S. Pio delle Camere	22,04	Chieti	27,44	Cepagatti	1
Teramo	8	Morro d'Oro	20,36	Morro d'Oro	25,34	Manoppello	1
Morro d'Oro	7	Canzano	20,18	Roio del Sangro	24,45	Castiglione Messer Raimondo	1
L'Aquila	7	Cerchio	20,14	Monteferrante	24,09	Montereale	1
Avezzano	5	Montazzoli	18,64	Canzano	21,38	Tortoreto	1
Cepagatti	5	Fraine	17,48	S. Giovanni Teatino	21,22	Loreto Aprutino	1
Carunchio	5	Manoppello	15,89	Cepagatti	16,84	Massa d'Albe	1

14 Molise

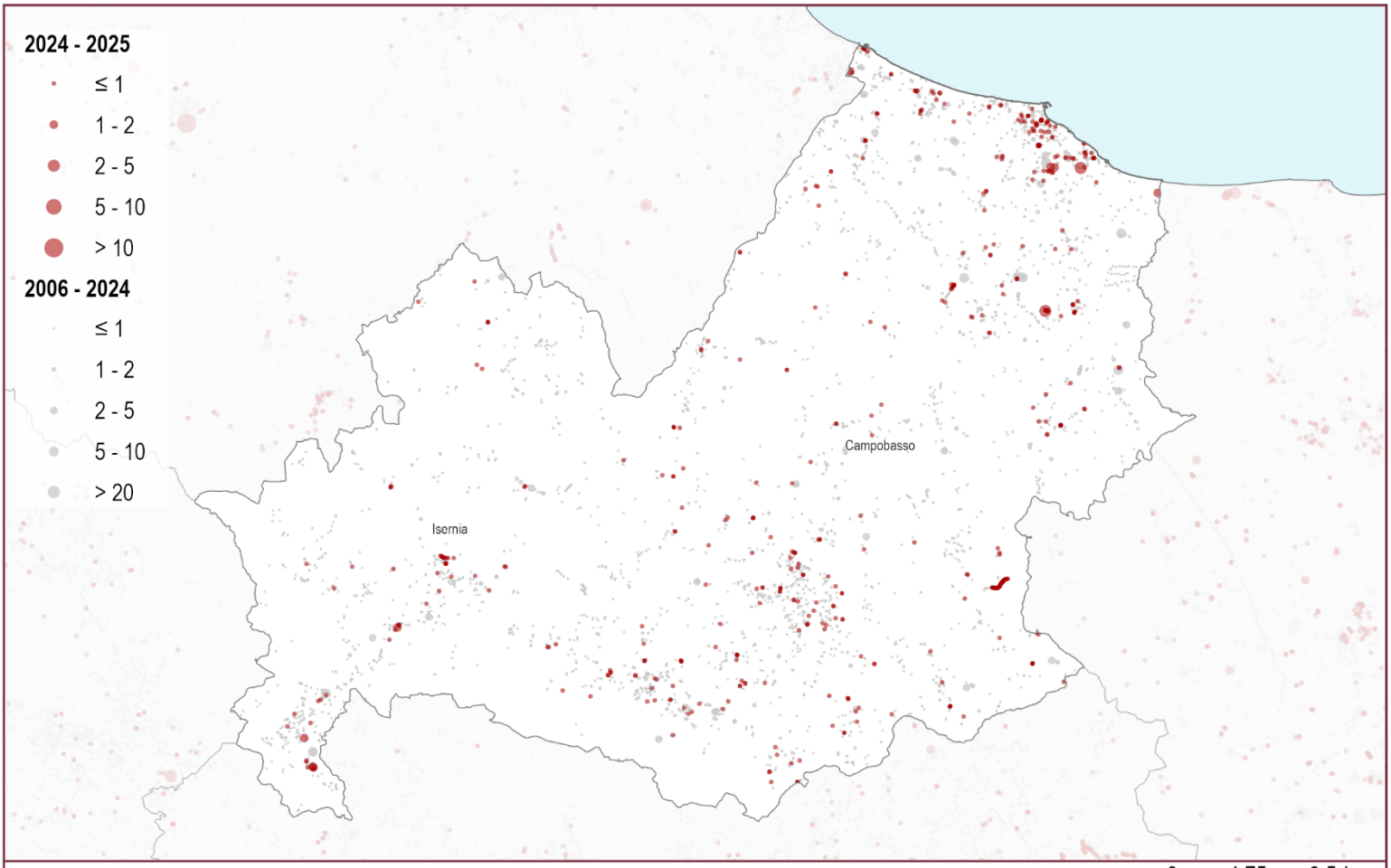

Consumo di suolo 2006 - 2025: localizzazione dei cambiamenti (ettari)

0 4,75 9,5 km

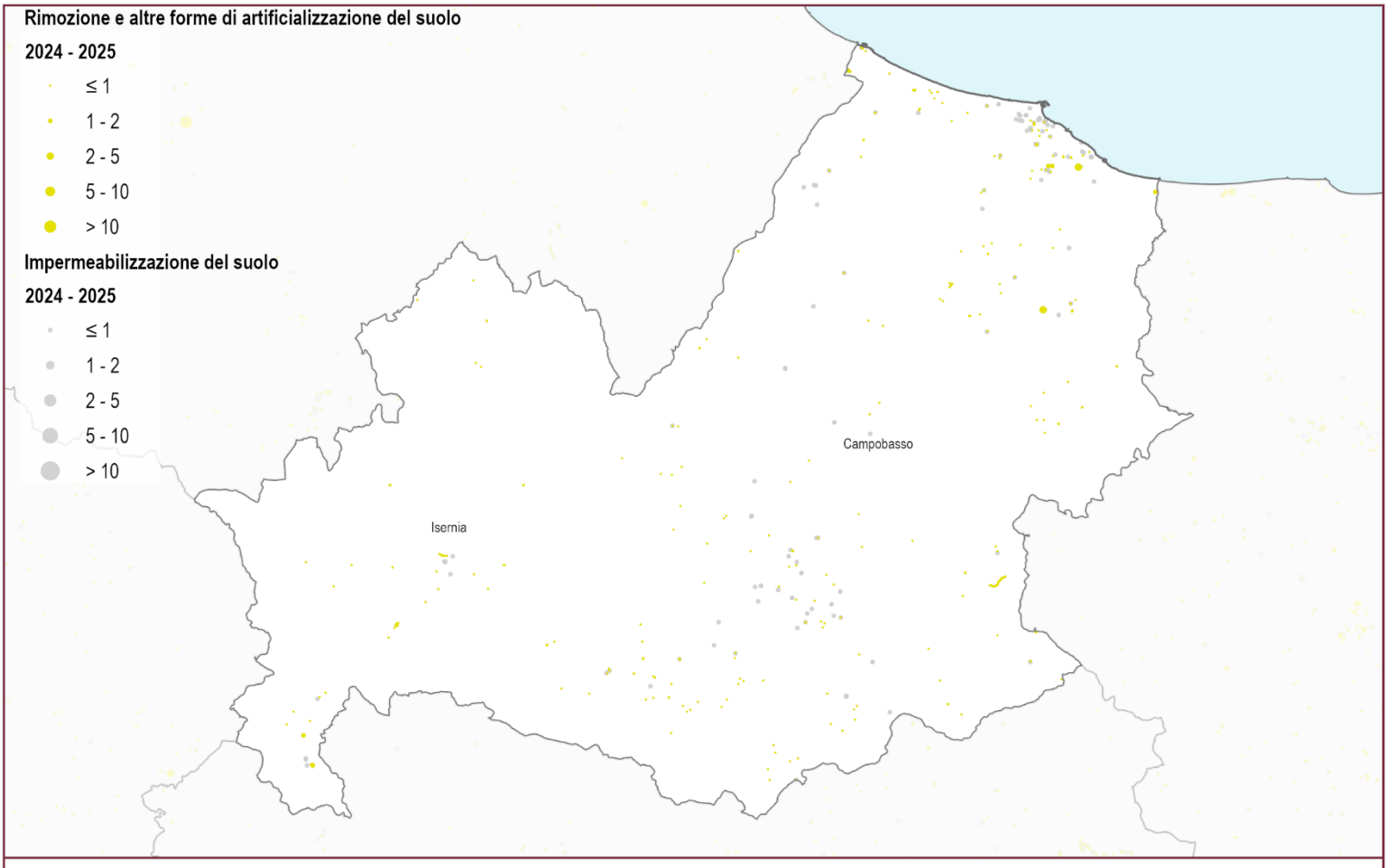

Consumo di suolo annuale 2024 - 2025: localizzazione dei cambiamenti (ettari)

0 4,75 9,5 km

14 Molise

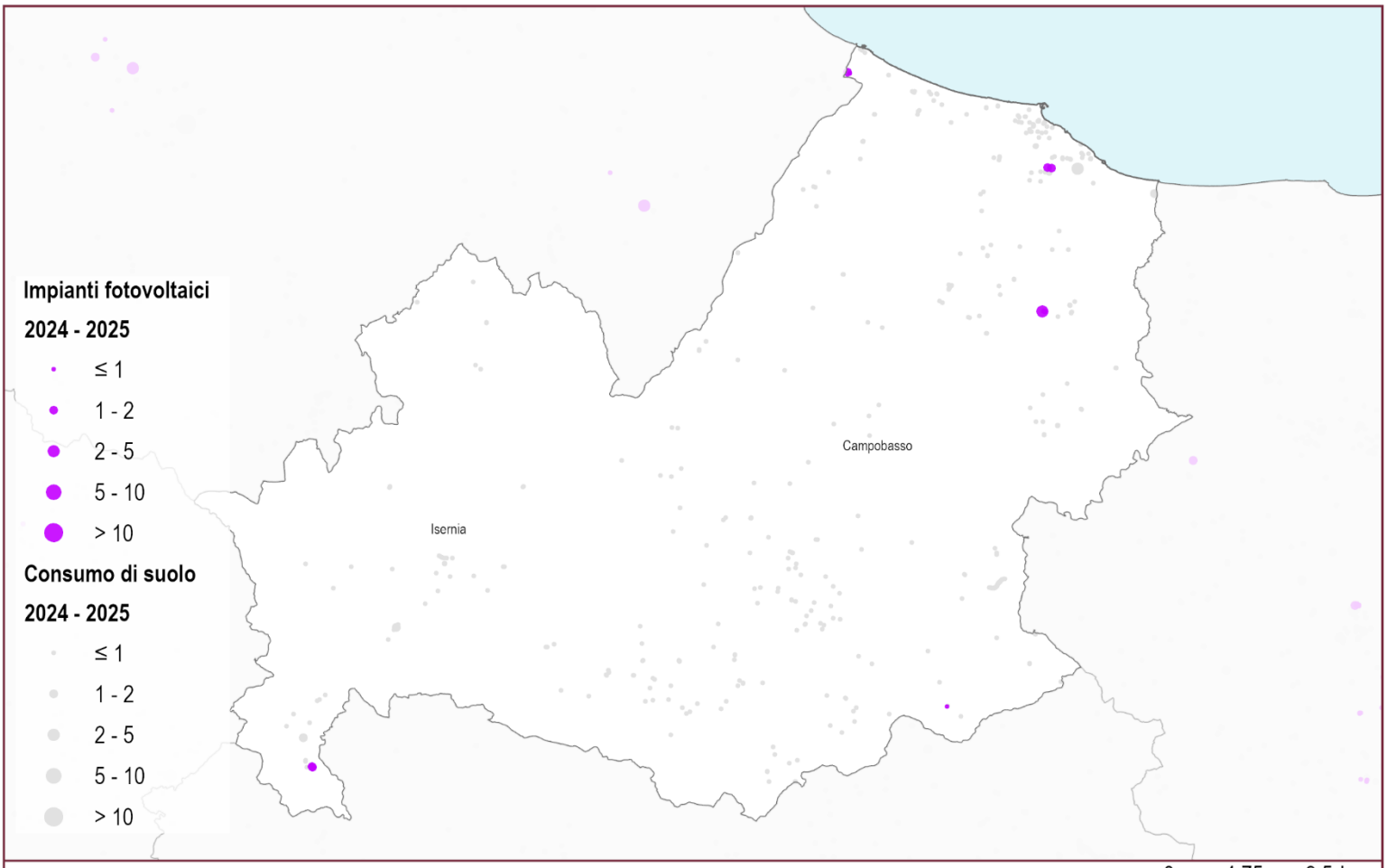

Consumo di suolo 2024 - 2025: localizzazione degli impianti fotovoltaici (ettari)

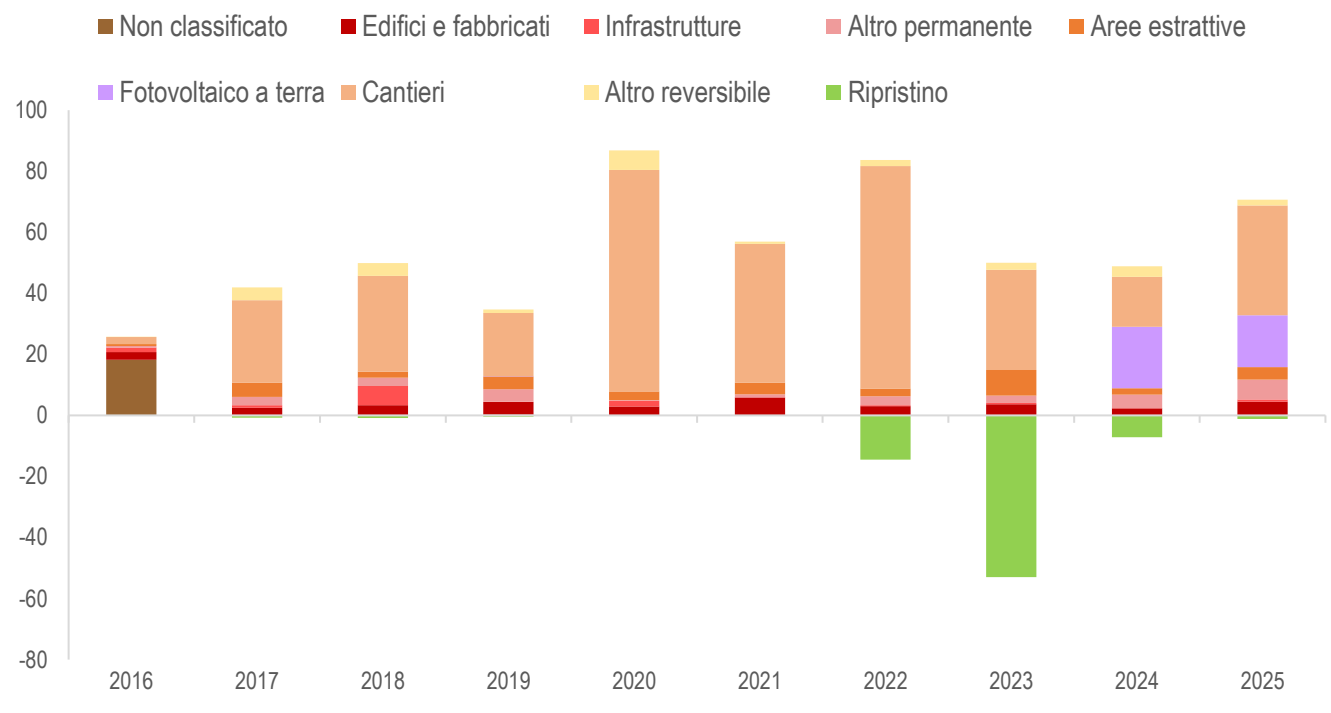

Consumo di suolo annuale per tipologia (variazioni in ettari annue del suolo consumato). Fonte: elaborazioni ISPRA su cartografia SNPA.

14 Molise

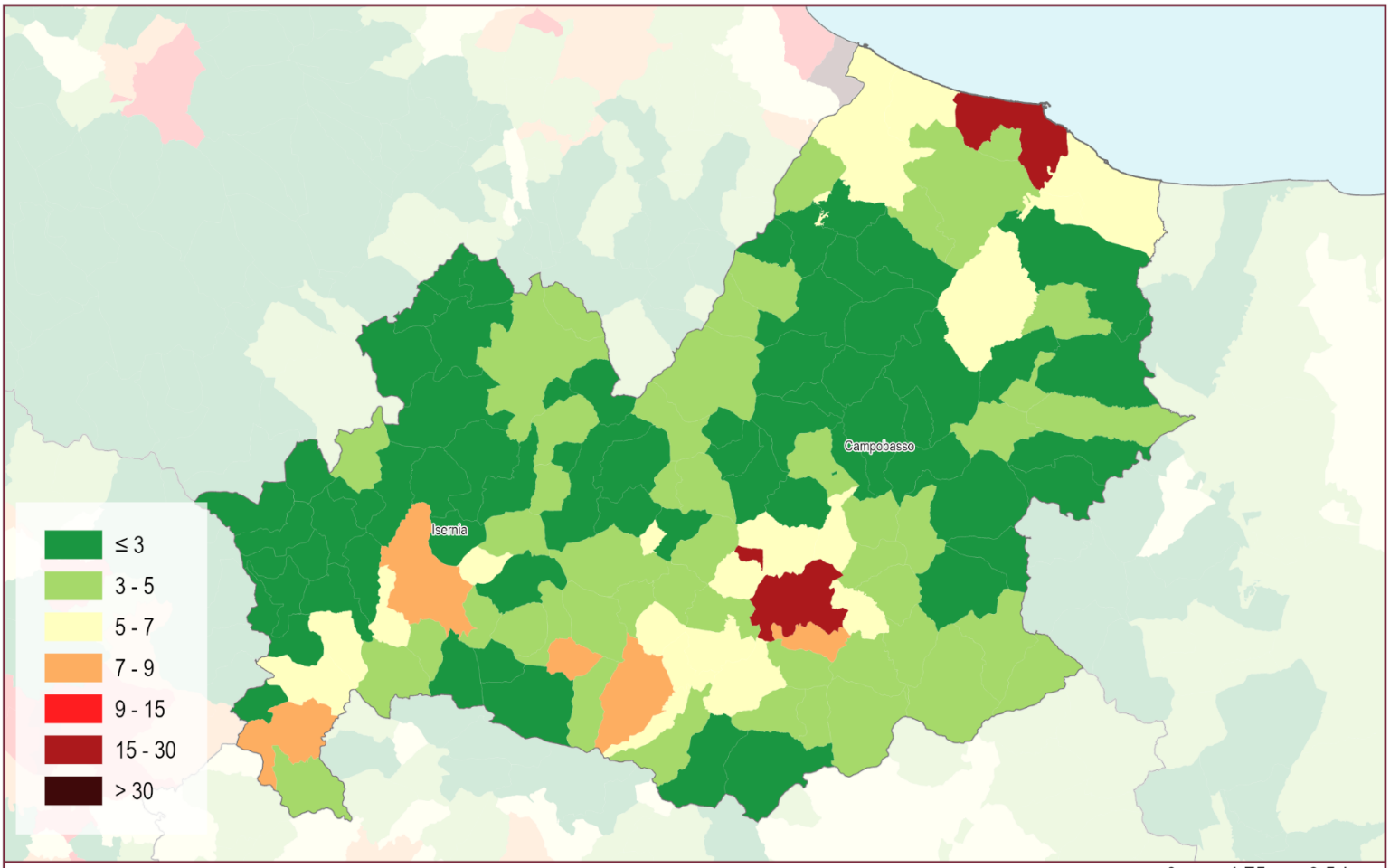

Suolo consumato 2025: percentuale sulla superficie amministrativa comunale (%)

0 4,75 9,5 km

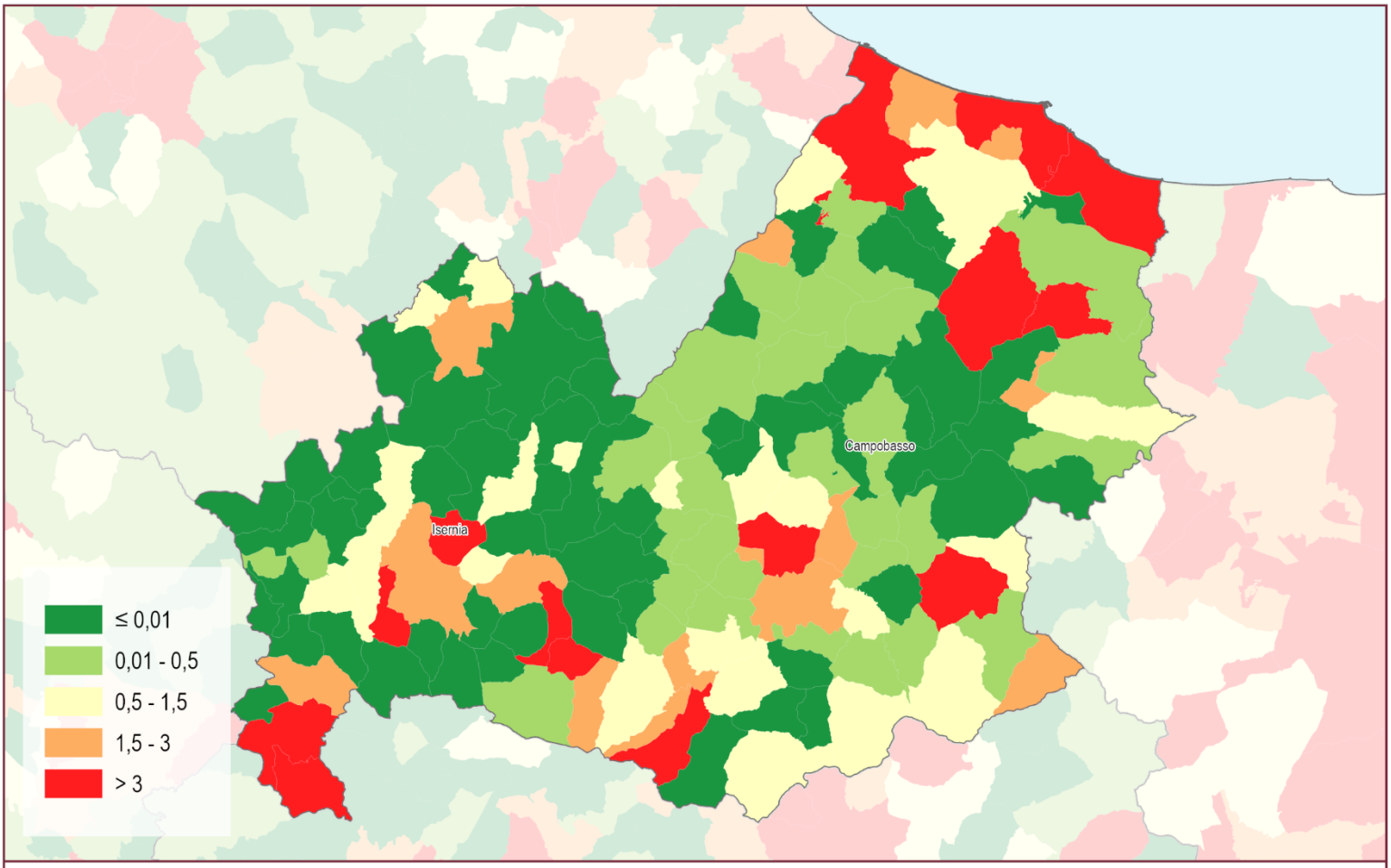

Consumo di suolo annuale netto (2024 - 2025): densità dei cambiamenti rispetto alla superficie comunale (m²/ettaro)

0 4,75 9,5 km

14 Molise

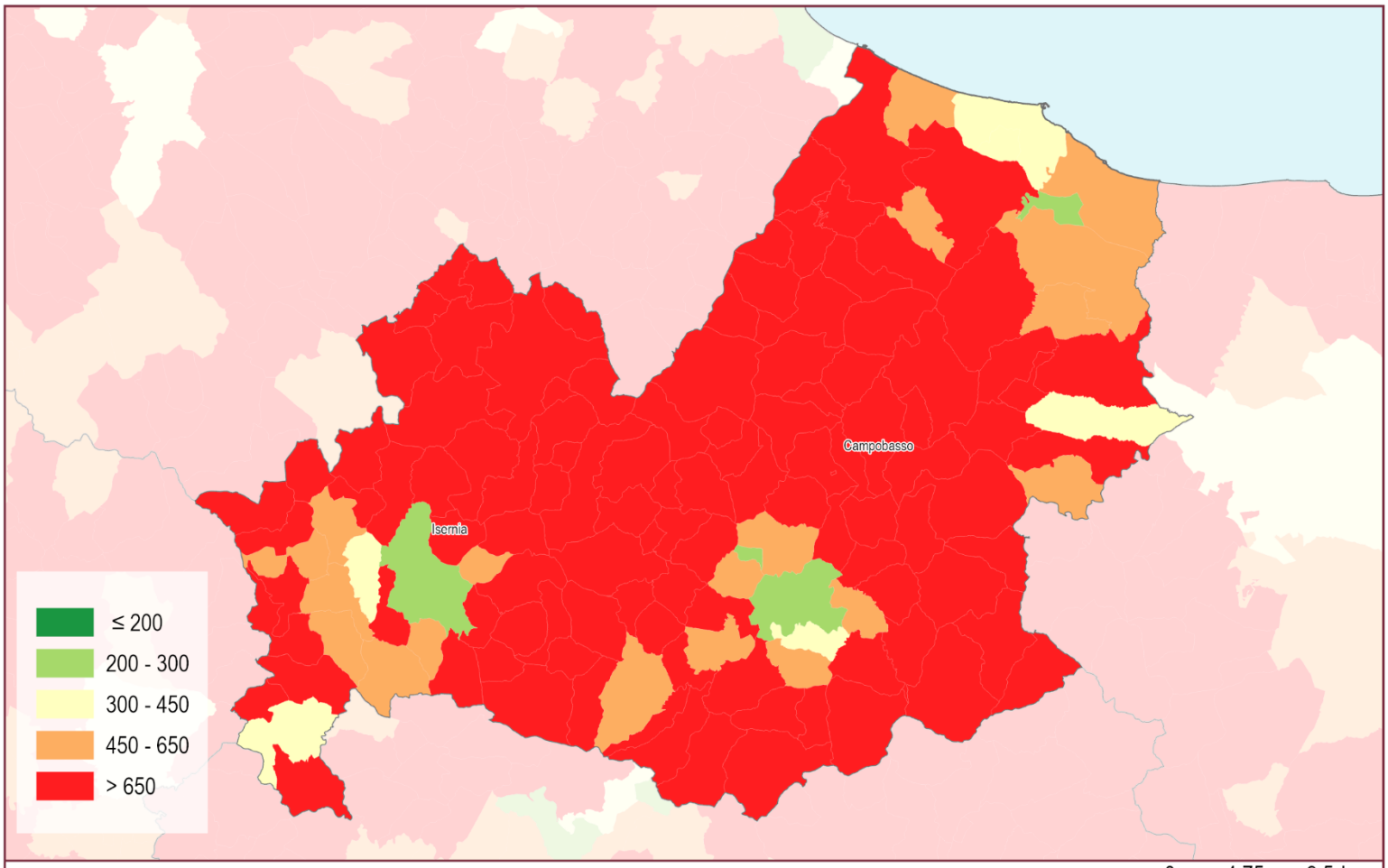

Suolo consumato 2025: valore pro capite a livello comunale (m²/abitante)

0 4,75 9,5 km

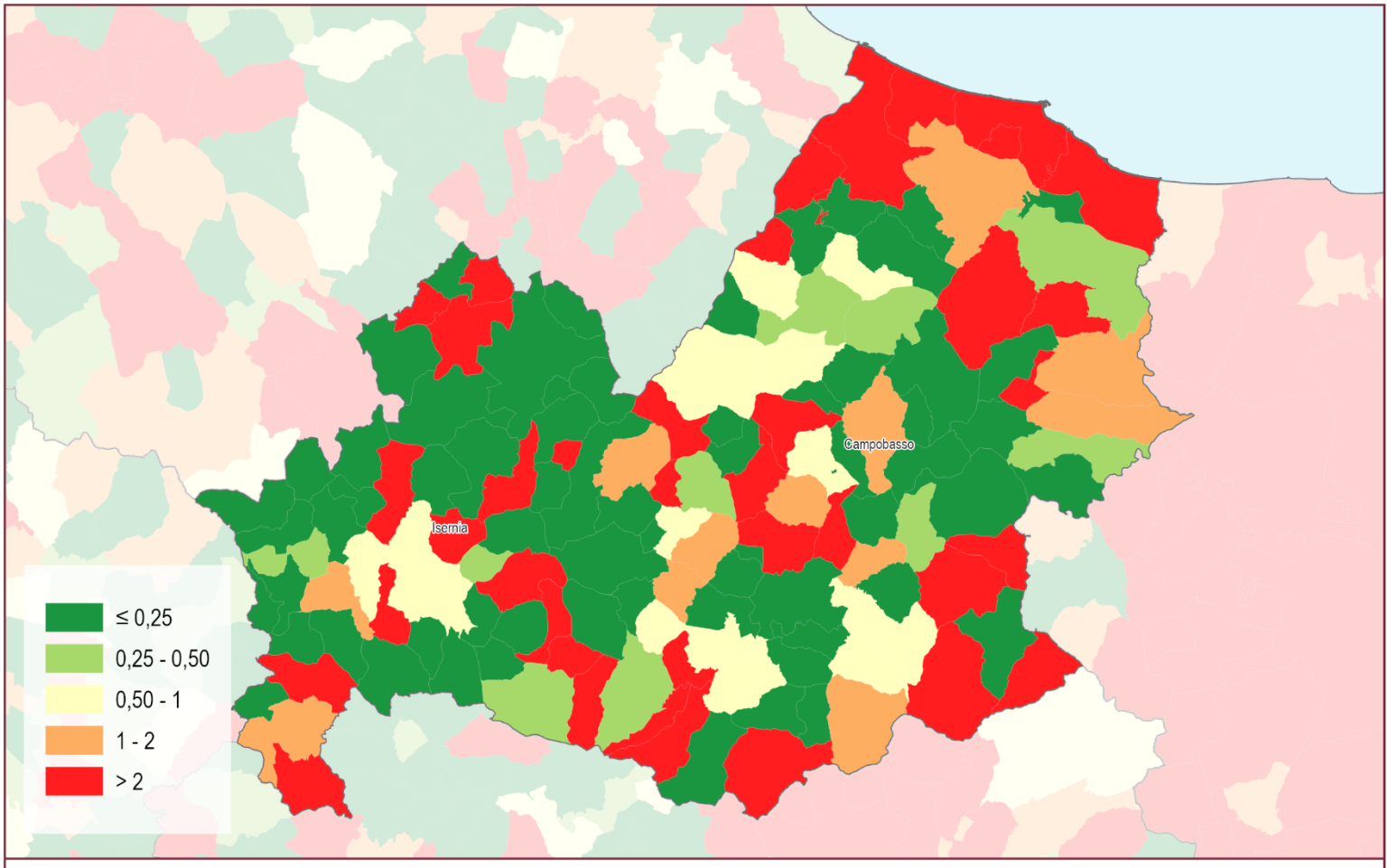

Consumo di suolo annuale netto 2024 - 2025: valore pro capite a livello comunale (m²/abitante)

0 4,75 9,5 km

Province	Suolo consumato 2025 [ha]	Suolo consumato 2025 [%]	Suolo consumato pro capite 2025 [m²/ab]	Consumo di suolo netto 2024-2025 [ha]	Consumo di suolo lordo 2024-2025 [ha]	Consumo di suolo pro capite 2024-2025 [m²/ab/anno]	Densità consumo di suolo 2024-2025 [m²/ha]	Consumo di suolo 2024-2025 al netto del fotovoltaico [ha]	Suolo ripristinato 2024-2025 [ha]
Campobasso	12.374	4,26	591,87	49	50	2,39	1,72	38	1
Isernia	5.189	3,40	658,89	21	21	2,61	1,35	16	0
Molise	**17.563**	**3,96**	**610,21**	**69**	**71**	**2,45**	**1,59**	**54**	**1**
ITALIA	**2.164.359**	**7,19**	**367,19**	**9.497**	**10.243**	**1,74**	**3,40**	**7.446**	**746**

Capoluoghi di Provincia	Suolo consumato 2025 [ha]	Suolo consumato 2025 [%]	Suolo consumato pro capite 2025 [m²/ab]	Consumo di suolo netto 2024-2025 [ha]	Consumo di suolo lordo 2024-2025 [ha]	Consumo di suolo pro capite 2024-2025 [m²/ab/anno]	Densità consumo di suolo 2024-2025 [m²/ha]	Consumo di suolo 2024-2025 al netto del fotovoltaico [ha]	Suolo ripristinato 2024-2025 [ha]
Campobasso	1.121	20,10	235,73	1	1	0,21	1,78	1	0
Isernia	600	8,73	292,13	1	1	0,51	1,53	1	0

Comuni	Suolo consumato 2025 [ha]	Comuni	Suolo consumato 2025 [%]	Comuni	Suolo consumato pro capite 2025 [m²/ab]	Comuni	Consumo di suolo 2024-2025 al netto del fotovoltaico [ha]
Campobasso	1.121	Campobasso	20,10	Chiauci	2.706,22	Campomarino	10
Termoli	1.020	Termoli	18,35	Campochiaro	2.429,42	Termoli	6
Isernia	600	Isernia	8,73	Ripabottoni	2.254,18	Macchia d'Isernia	3
Montenero di Bisaccia	488	Venafro	8,06	Castelverrino	2.011,24	Larino	3
Larino	449	Ferrazzano	7,91	Provvidenti	2.001,00	Miranda	2
Campomarino	423	Bojano	7,82	Montorio nei Frentani	1.942,94	Pietracatella	2
Bojano	409	Cantalupo nel Sannio	7,17	Monacilioni	1.937,16	Venafro	2
Guglionesi	374	Pozzilli	6,91	Morrone del Sannio	1.910,74	Petacciato	2
Venafro	372	Vinchiaturo	6,87	Casalciprano	1.897,04	Campochiaro	2
Agnone	340	Macchia d'Isernia	6,20	Pietracupa	1.885,79	Ripalimosani	1
Comuni	**Consumo di suolo 2024-2025 [ha]**	**Comuni**	**Consumo di suolo pro capite 2024-2025 [m²/ab/anno]**	**Comuni**	**Densità consumo di suolo 2024-2025 [m²/ha]**	**Comuni**	**Suolo ripristinato 2024-2025 [ha]**
Campomarino	12	Macchia d'Isernia	32,07	Macchia d'Isernia	18,74	Petacciato	1
Termoli	9	Sesto Campano	28,59	Sesto Campano	17,26	Lucito	0
Sesto Campano	6	Campochiaro	26,27	Campomarino	16,03	Riccia	0
Ururi	4	Miranda	25,90	Termoli	15,64	Venafro	0
Macchia d'Isernia	3	Pietracatella	19,47	Ururi	14,16	Acquaviva Collecroce	0
Montenero di Bisaccia	3	Ururi	18,86	Miranda	10,77	Acquaviva d'Isernia	0
Larino	3	Montemitro	17,52	Cantalupo nel Sannio	5,08	Agnone	0
Miranda	2	Campomarino	15,46	Petacciato	4,97	Bagnoli del Trigno	0
Pietracatella	2	Santa Maria del Molise	13,02	Santa Maria del Molise	4,92	Baranello	0
Venafro	2	Montelongo	12,90	Pietracatella	4,70	Belmonte del Sannio	0

15 Campania

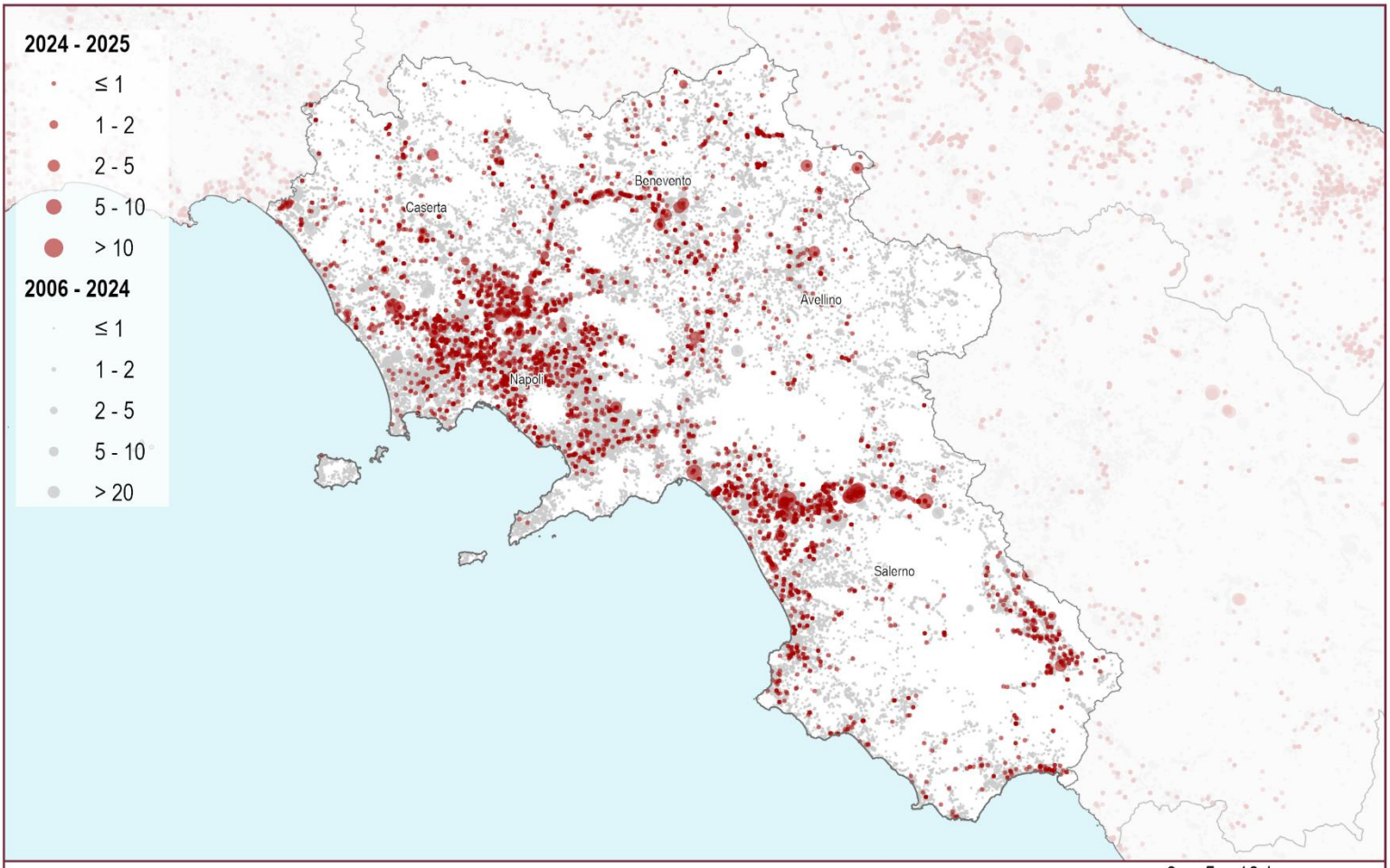

Consumo di suolo 2006 - 2025: localizzazione dei cambiamenti (ettari)

0 5 10 km

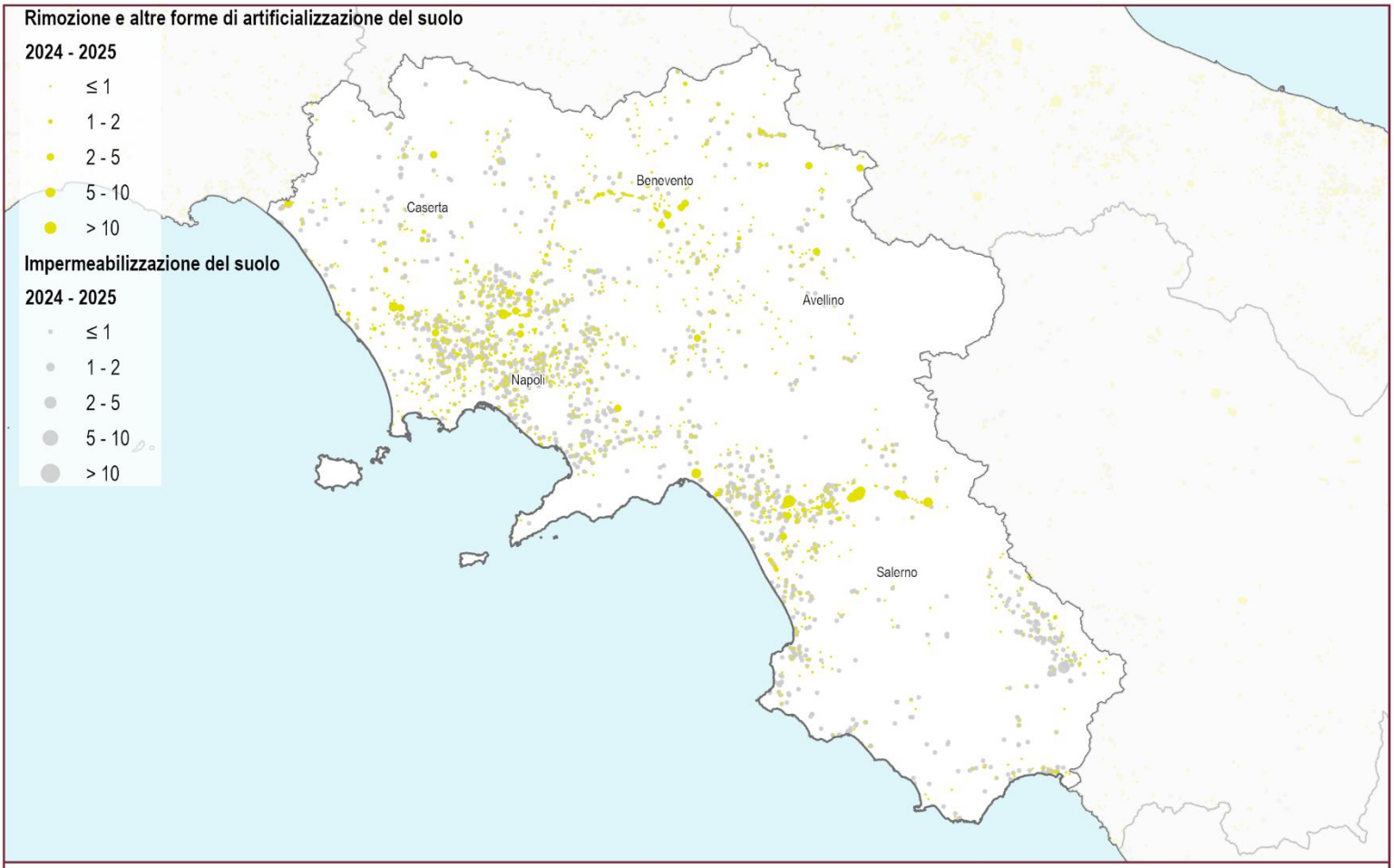

Consumo di suolo annuale 2024 - 2025: localizzazione dei cambiamenti (ettari)

0 5 10 km

15 Campania

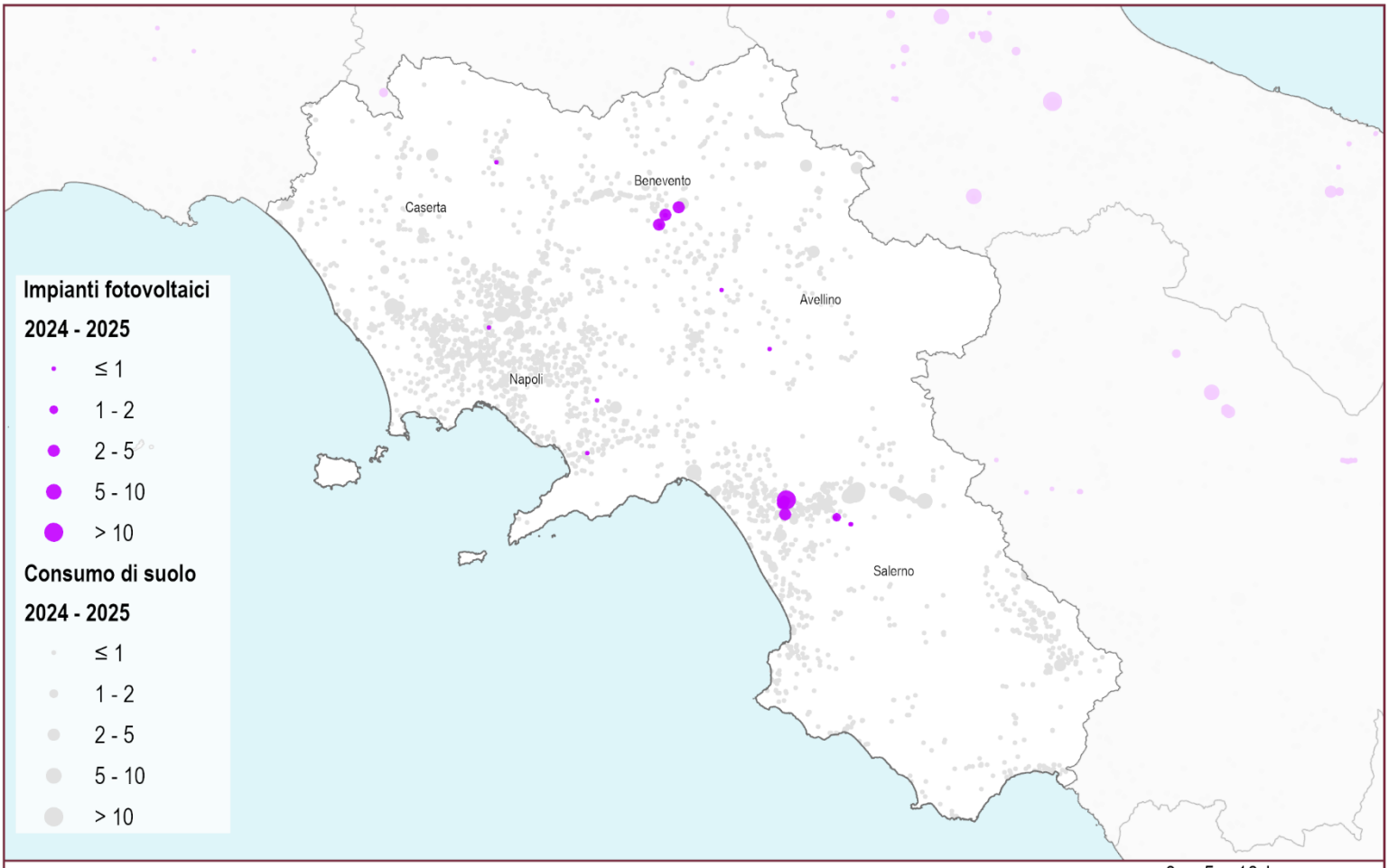

Consumo di suolo 2024 - 2025: localizzazione degli impianti fotovoltaici (ettari)

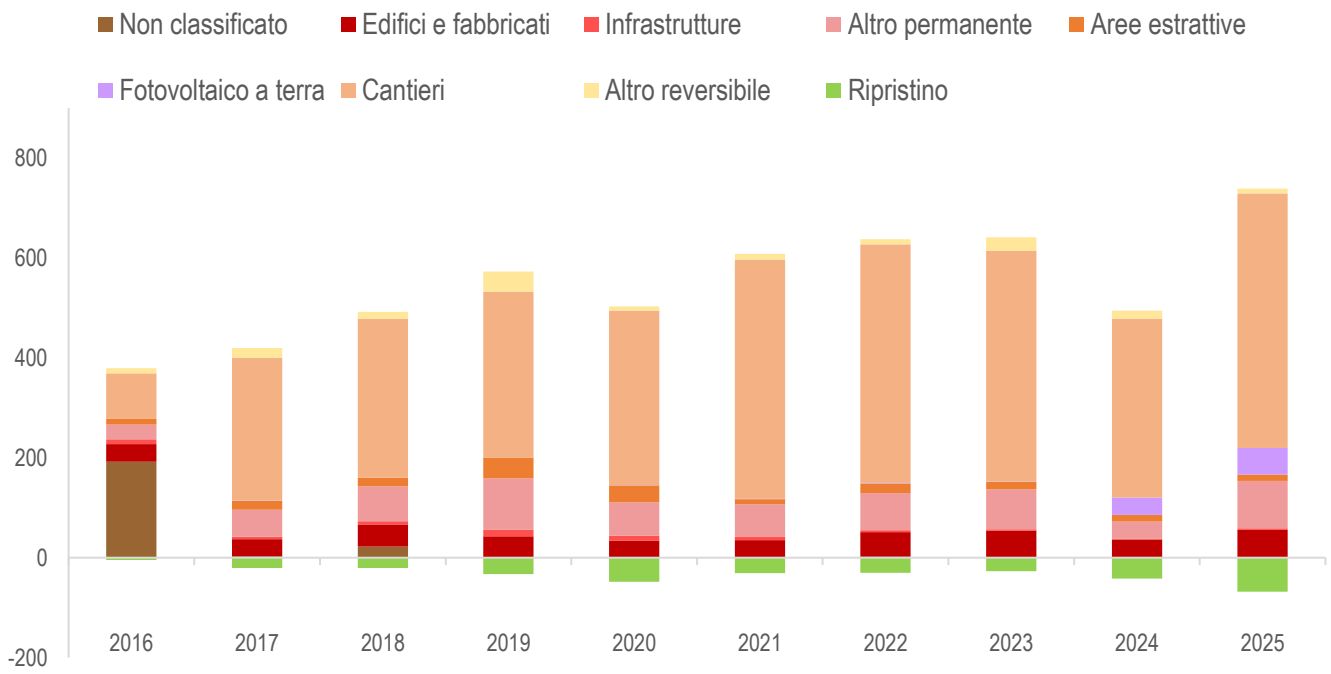

Consumo di suolo annuale per tipologia (variazioni in ettari annue del suolo consumato). Fonte: elaborazioni ISPRA su cartografia SNPA.

15 Campania

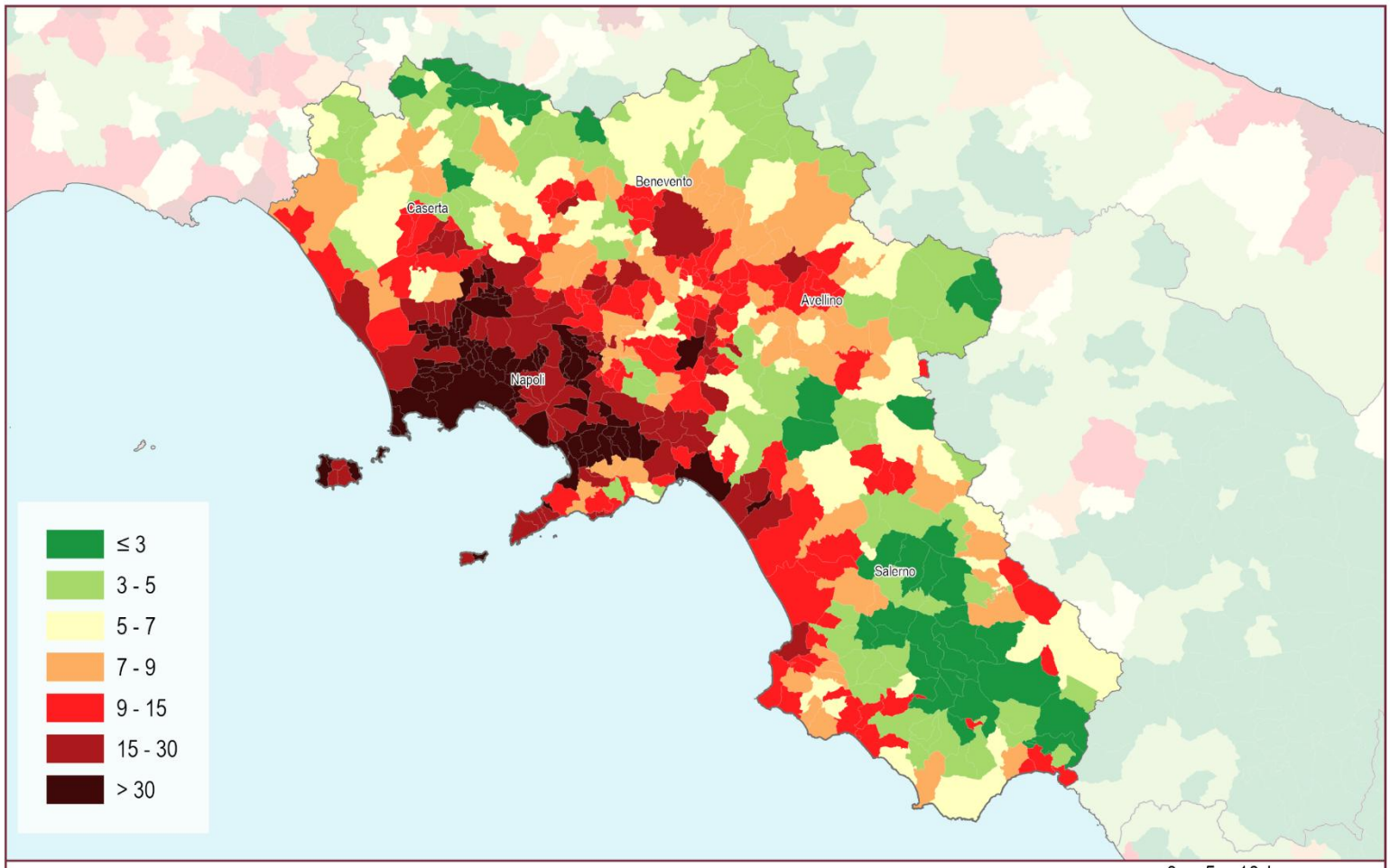

Suolo consumato 2025: percentuale sulla superficie amministrativa comunale (%)

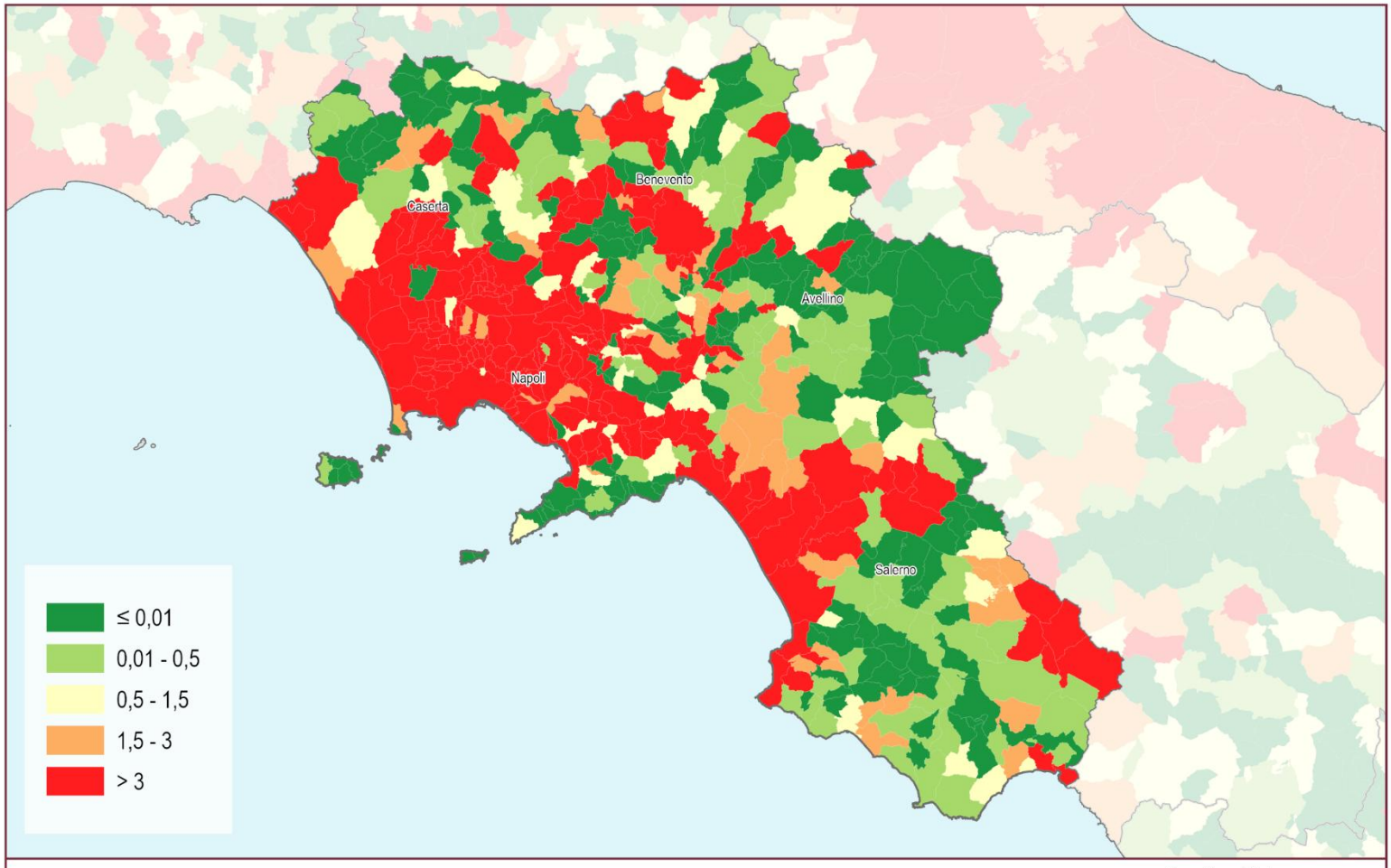

Consumo di suolo annuale netto (2024 - 2025): densità dei cambiamenti rispetto alla superficie comunale (m²/ettaro)

15 Campania

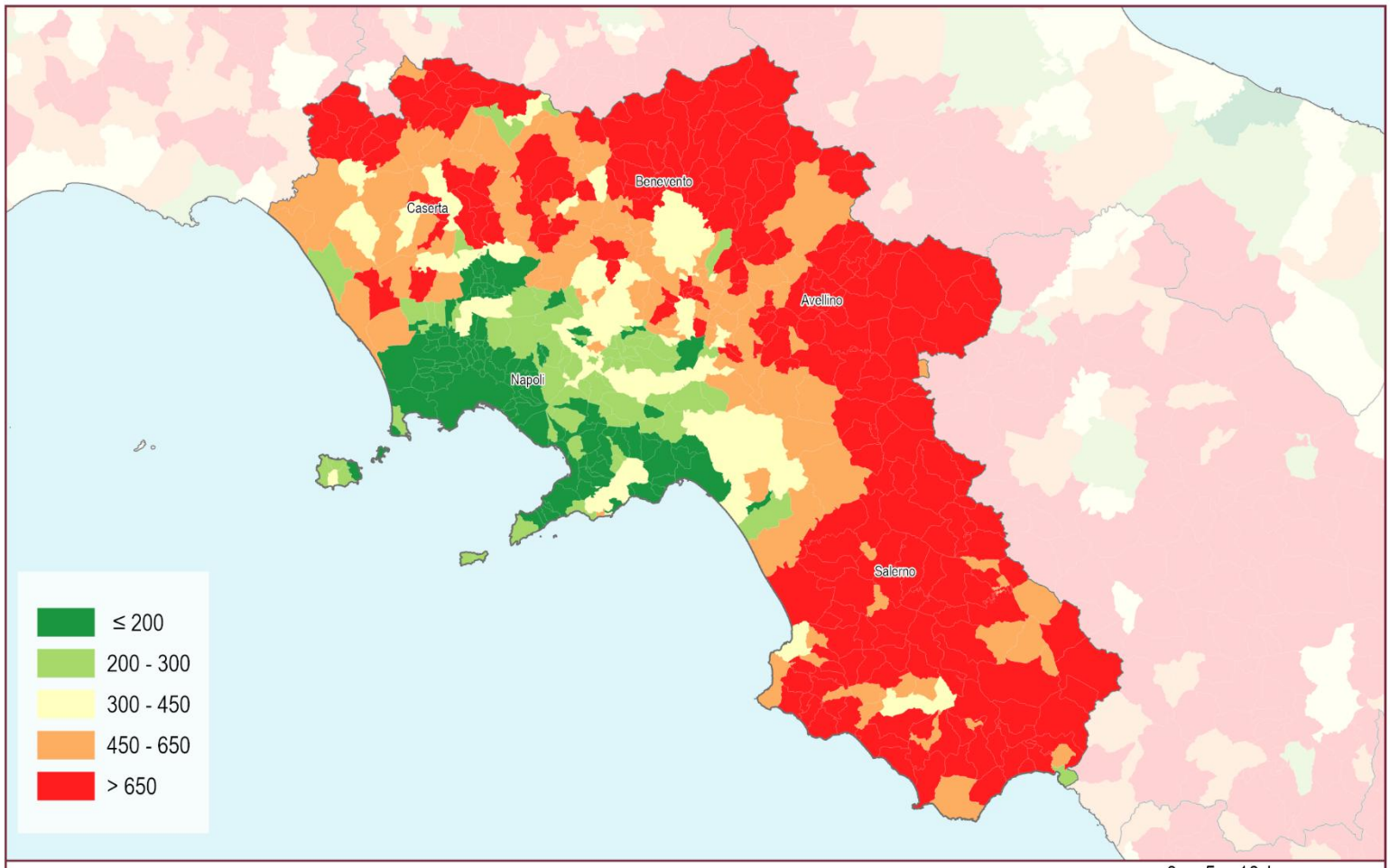

Suolo consumato 2025: valore pro capite a livello comunale (m²/abitante)

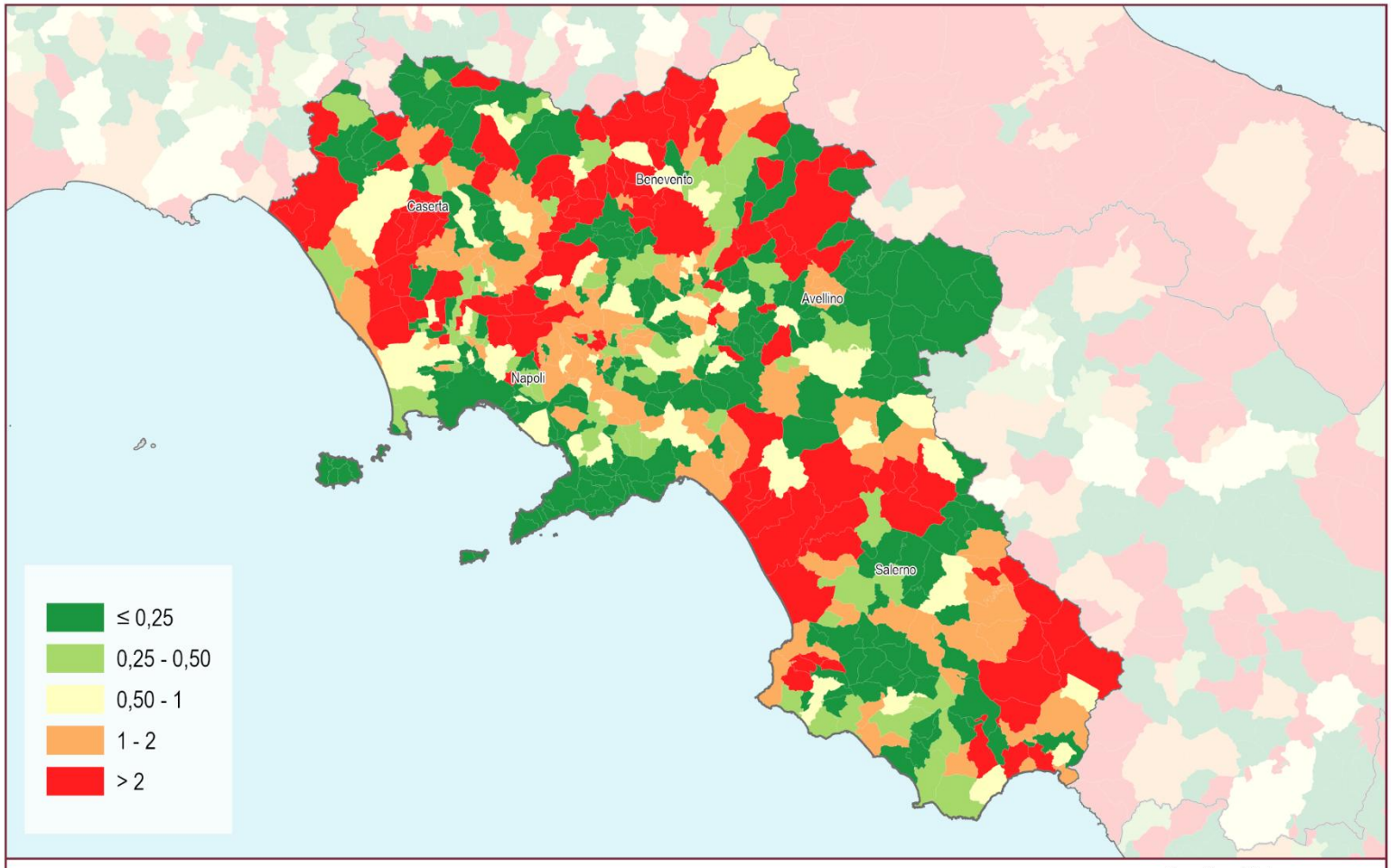

Consumo di suolo annuale netto 2024 - 2025: valore pro capite a livello comunale (m²/abitante)

Province	Suolo consumato 2025 [ha]	Suolo consumato 2025 [%]	Suolo consumato pro capite 2025 [m²/ab]	Consumo di suolo netto 2024-2025 [ha]	Consumo di suolo lordo 2024-2025 [ha]	Consumo di suolo pro capite 2024-2025 [m²/ab/anno]	Densità consumo di suolo 2024-2025 [m²/ha]	Consumo di suolo 2024-2025 al netto del fotovoltaico [ha]	Suolo ripristinato 2024-2025 [ha]
Avellino	20.661	7,41	522,96	25	46	1,15	1,64	44	21
Benevento	15.399	7,45	592,69	76	99	3,80	4,78	86	23
Caserta	27.904	10,58	307,16	166	181	1,99	6,87	181	15
Napoli	41.113	35,05	138,72	139	144	0,48	12,25	142	5
Salerno	39.652	8,06	375,71	267	270	2,56	5,50	233	4
Campania	**144.728**	**10,65**	**259,26**	**671**	**740**	**1,33**	**5,45**	**686**	**68**
ITALIA	**2.164.359**	**7,19**	**367,19**	**9.497**	**10.243**	**1,74**	**3,40**	**7.446**	**746**

Capoluoghi di Provincia	Suolo consumato 2025 [ha]	Suolo consumato 2025 [%]	Suolo consumato pro capite 2025 [m²/ab]	Consumo di suolo netto 2024-2025 [ha]	Consumo di suolo lordo 2024-2025 [ha]	Consumo di suolo pro capite 2024-2025 [m²/ab/anno]	Densità consumo di suolo 2024-2025 [m²/ha]	Consumo di suolo 2024-2025 al netto del fotovoltaico [ha]	Suolo ripristinato 2024-2025 [ha]
Avellino	971	31,98	186,81	4	4	0,79	13,54	4	0
Benevento	2.077	15,97	372,73	23	27	4,89	20,95	14	4
Caserta	1.374	25,58	188,82	10	10	1,36	18,48	10	0
Napoli	7.565	63,83	83,22	14	14	0,15	11,87	14	0
Salerno	2.085	34,92	165,48	20	20	1,62	34,28	20	0

Comuni	Suolo consumato 2025 [ha]	Comuni	Suolo consumato 2025 [%]	Comuni	Suolo consumato pro capite 2025 [m²/ab]	Comuni	Consumo di suolo 2024-2025 al netto del fotovoltaico [ha]
Napoli	7.565	Casavatore	91,90	Ciorlano	2.301,14	Campagna	51
Giugliano in Campania	2.496	Arzano	83,41	Montaguto	2.260,42	Eboli	34
Salerno	2.085	Melito di Napoli	81,55	Conza della Campania	2.229,34	Maddaloni	24
Benevento	2.077	Cardito	74,58	Castelfranco in Miscano	1.991,87	Salerno	20
Eboli	1.756	Frattaminore	73,00	Morra De Sanctis	1.938,26	Acerra	18
Castel Volturno	1.547	Frattamaggiore	72,38	Romagnano al Monte	1.923,61	Marcianise	17
Capaccio Paestum	1.481	Torre Annunziata	71,59	Cairano	1.897,87	Benevento	14
Pozzuoli	1.457	Casoria	71,35	Ginestra degli Schiavoni	1.886,20	Napoli	14
Nola	1.378	Portici	69,13	Campora	1.811,56	Battipaglia	12
Caserta	1.374	Mugnano di Napoli	68,23	Sant'Arcangelo Trimonte	1.790,32	Buccino	11

Comuni	Consumo di suolo 2024-2025 [ha]	Comuni	Consumo di suolo pro capite 2024-2025 [m²/ab/anno]	Comuni	Densità consumo di suolo 2024-2025 [m²/ha]	Comuni	Suolo ripristinato 2024-2025 [ha]
Campagna	51	Montaguto	125,60	Volla	130,97	Ariano Irpino	8
Battipaglia	44	Montefalcone di Val Fortore	35,03	San Marcellino	121,52	San Marco dei Cavoti	6
Eboli	34	Ponte	33,17	Frattamaggiore	94,32	Benevento	4
Benevento	27	Sicignano degli Alburni	31,79	Lusciano	93,16	Presenzano	4
Maddaloni	24	Campagna	29,94	San Marco Evangelista	88,45	Grottaminarda	3
Salerno	20	San Lorenzo Maggiore	29,22	Sant'Arpino	82,06	Roccagloriosa	2
Acerra	18	Buccino	24,89	Battipaglia	78,47	Casalduni	2
Marcianise	17	Flumeri	22,84	Portico di Caserta	69,42	Candida	2
Napoli	14	Serre	19,28	Maddaloni	64,92	Torrecuso	2
Buccino	11	Castelpagano	17,49	Carinaro	59,75	Gesualdo	2

16 Puglia

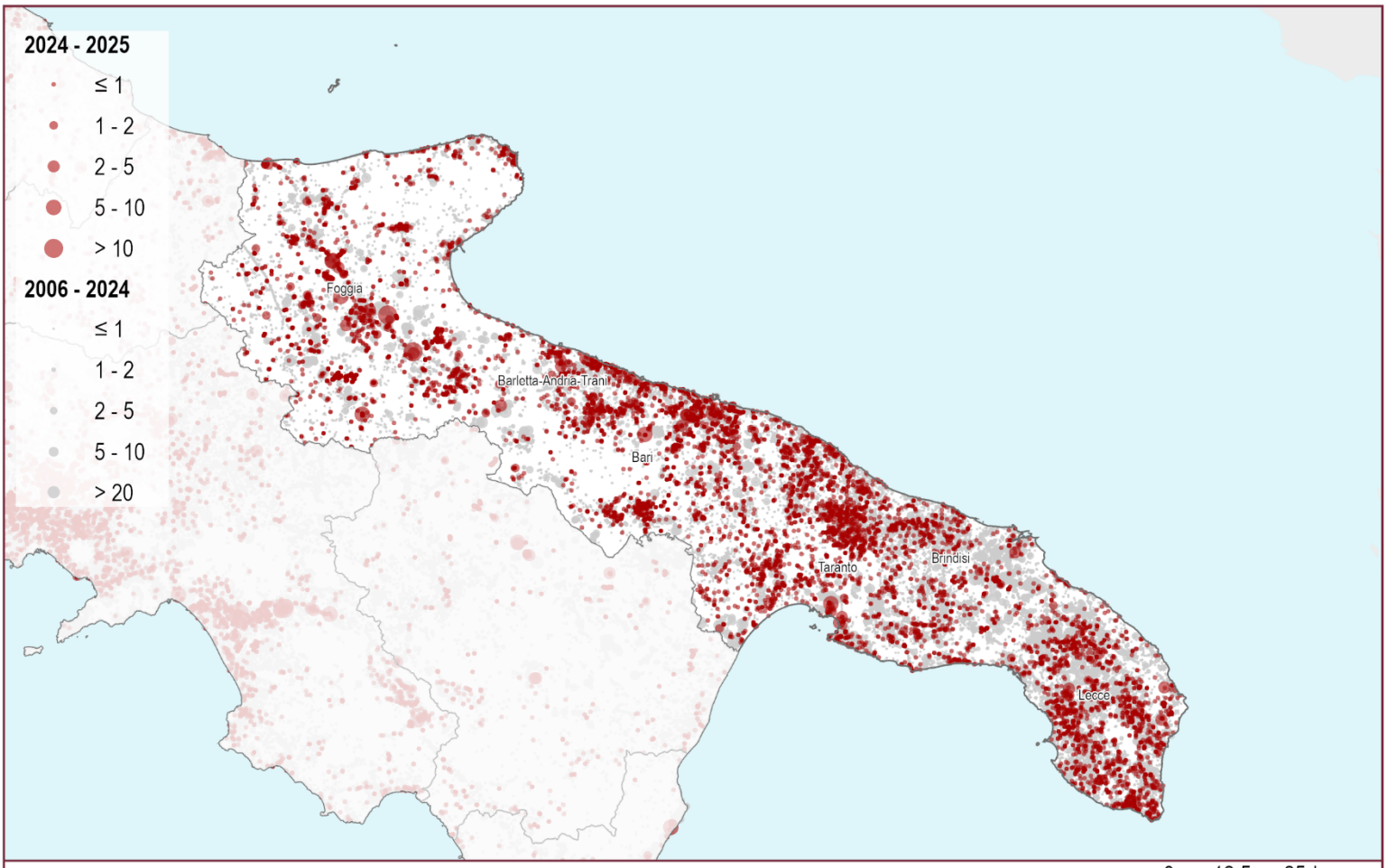

Consumo di suolo 2006 - 2025: localizzazione dei cambiamenti (ettari)

0 12,5 25 km

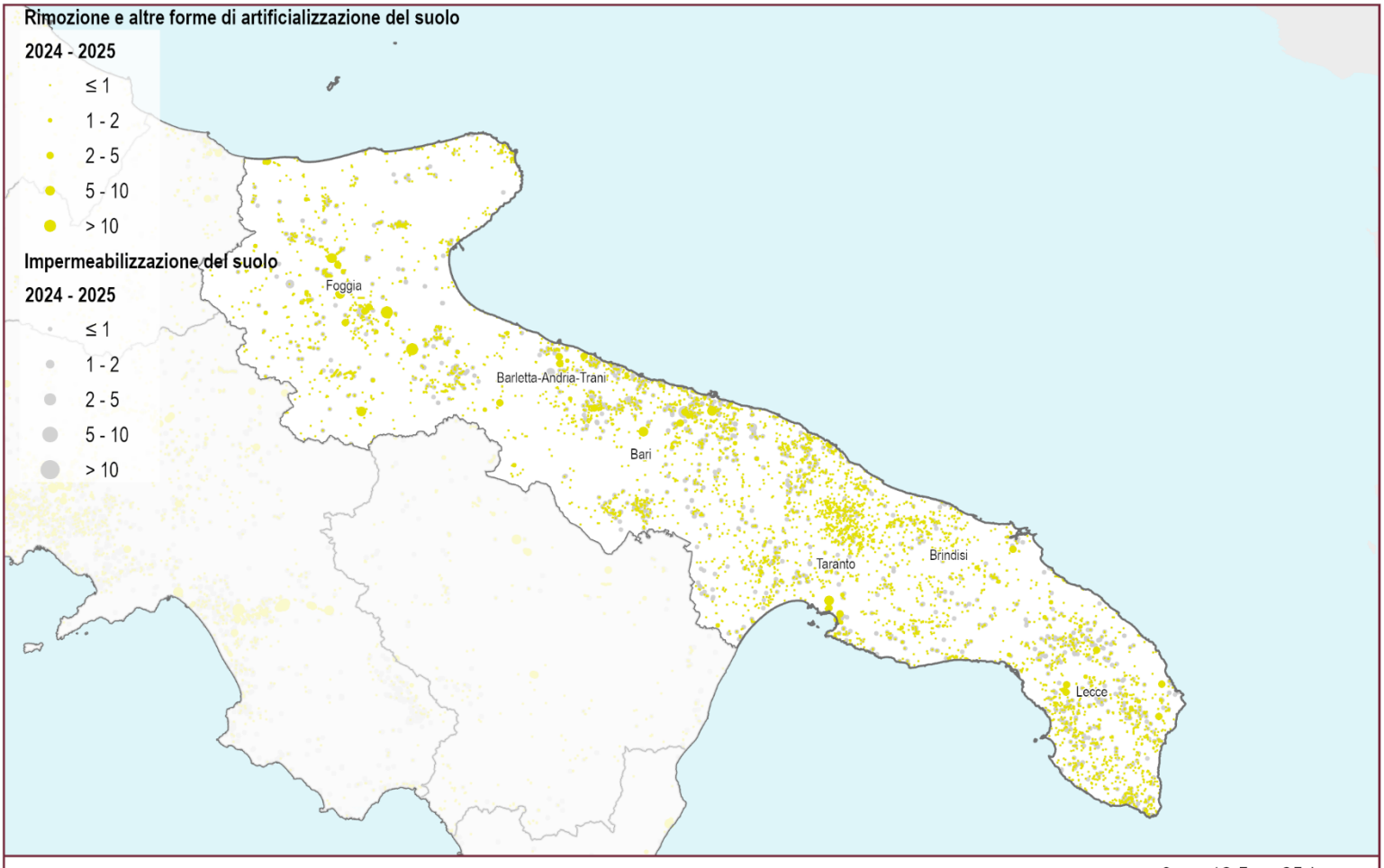

Consumo di suolo annuale 2024 - 2025: localizzazione dei cambiamenti (ettari)

0 12,5 25 km

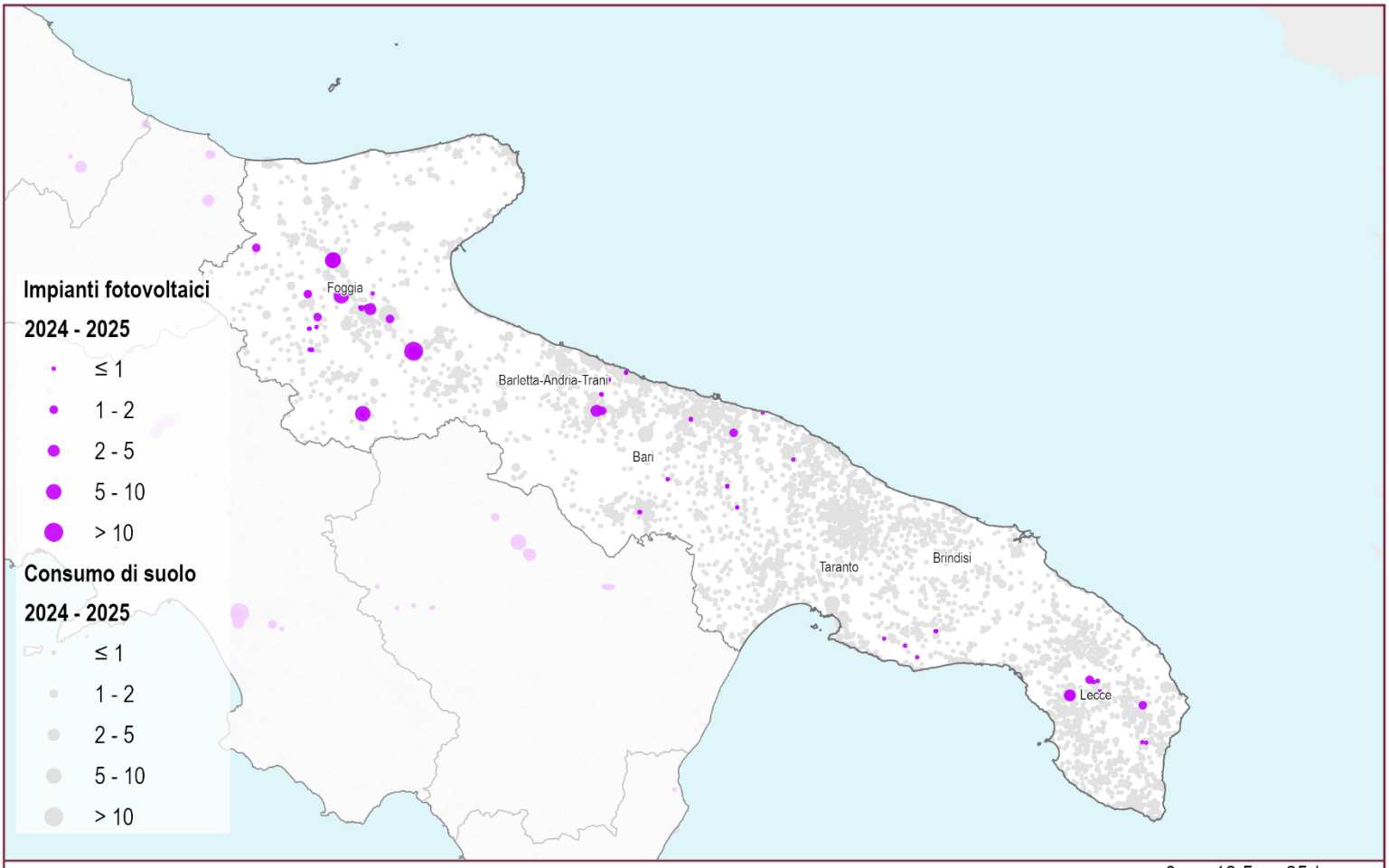

Consumo di suolo 2024 - 2025: localizzazione degli impianti fotovoltaici (ettari)

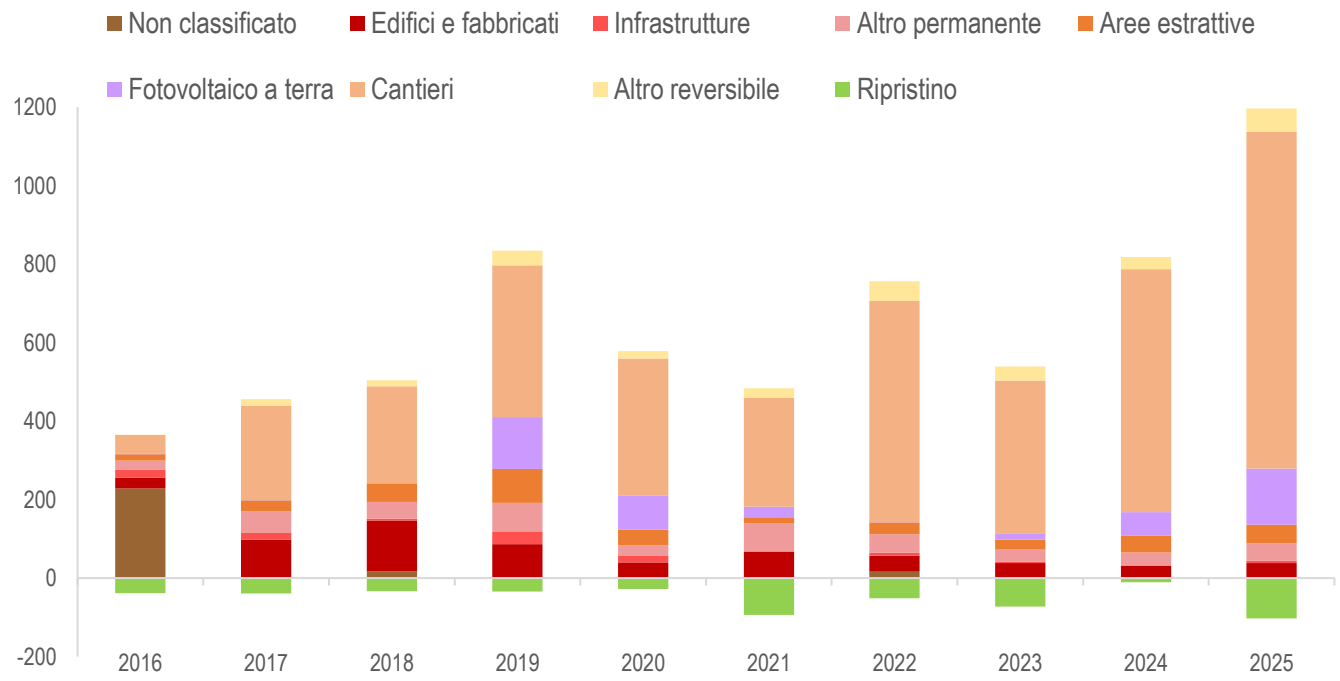

Consumo di suolo annuale per tipologia (variazioni in ettari annue del suolo consumato). Fonte: elaborazioni ISPRA su cartografia SNPA.

16 Puglia

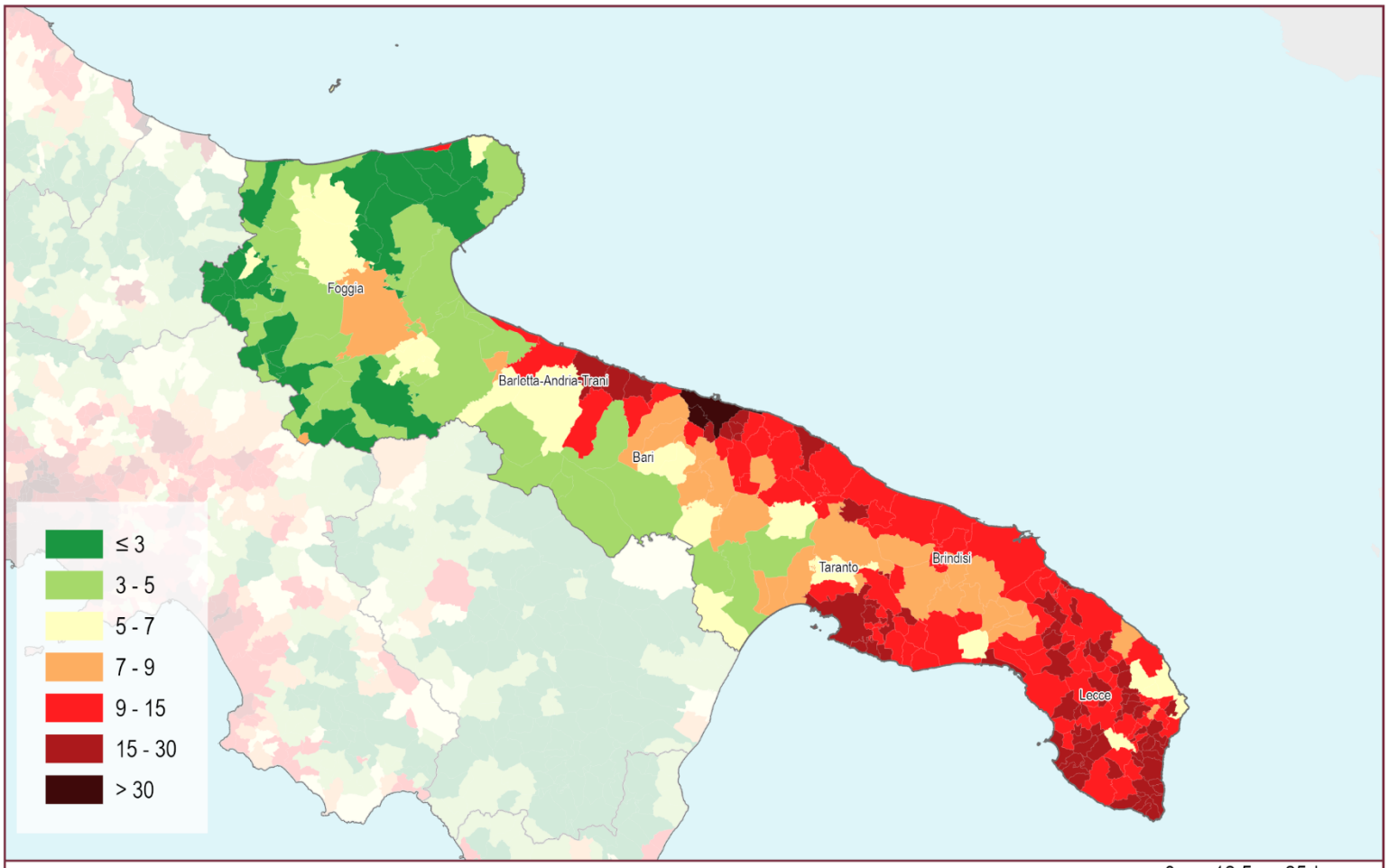

Suolo consumato 2025: percentuale sulla superficie amministrativa comunale (%)

0 12,5 25 km

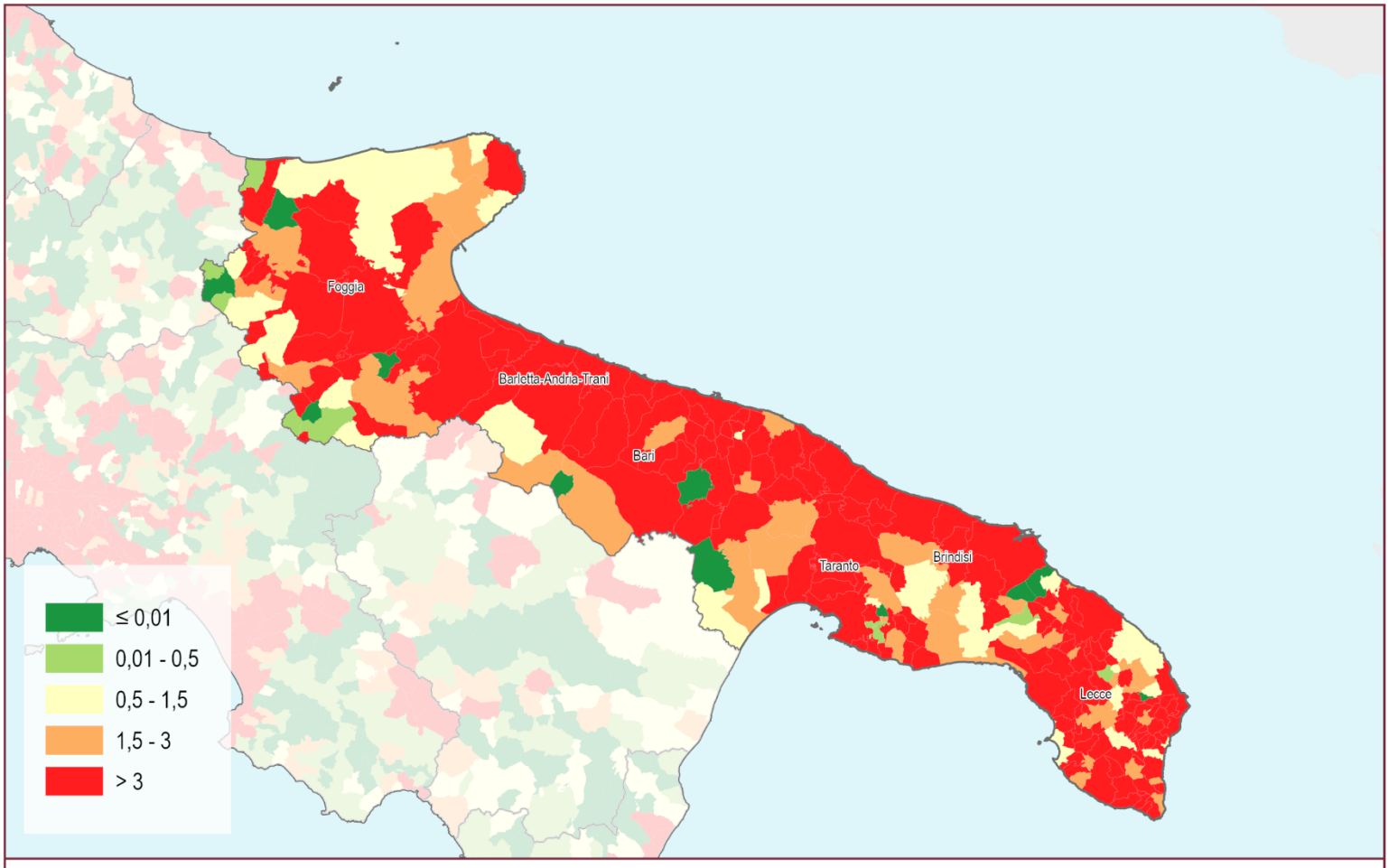

Consumo di suolo annuale netto (2024 - 2025): densità dei cambiamenti rispetto alla superficie comunale (m²/ettaro)

0 12,5 25 km

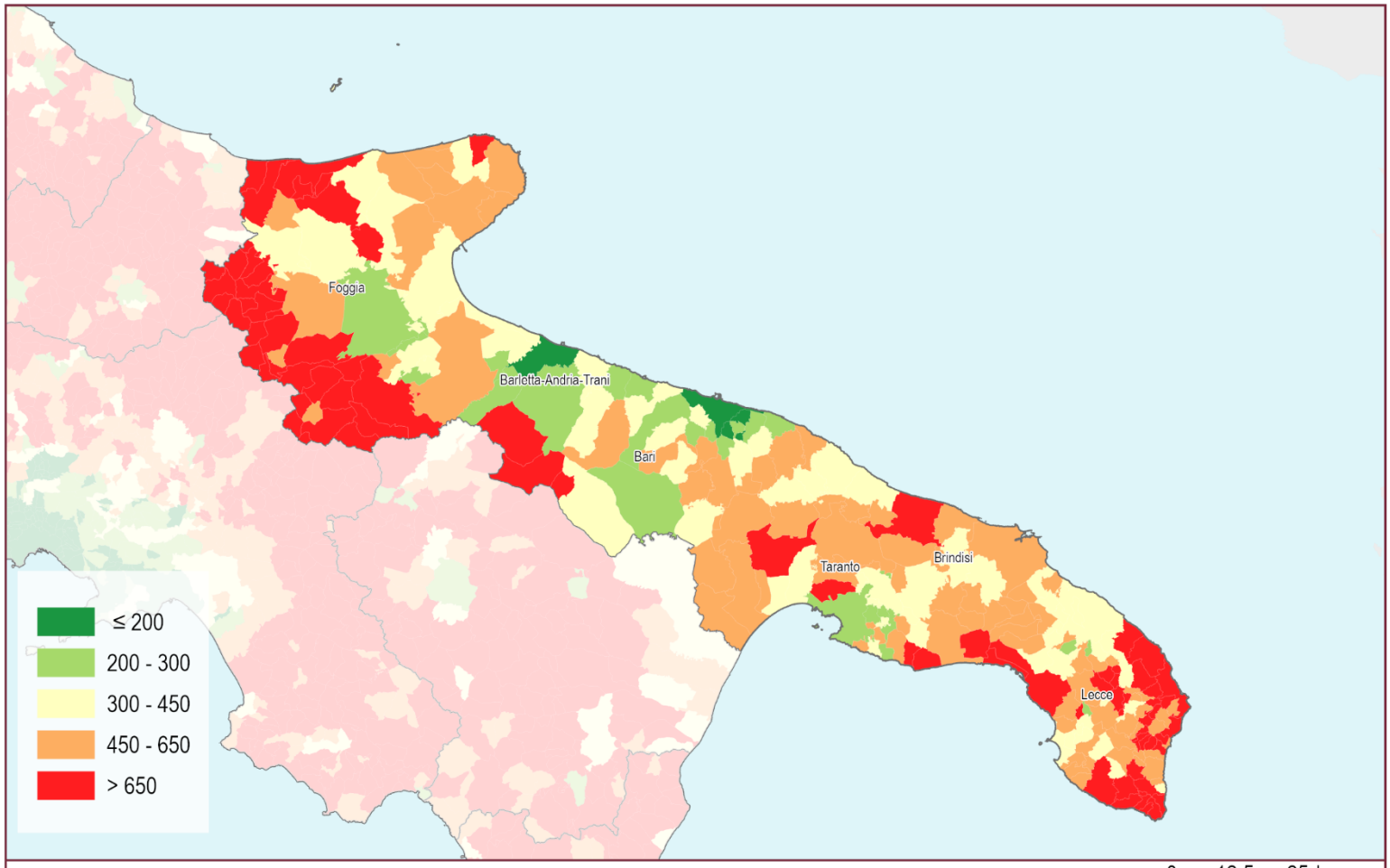

Suolo consumato 2025: valore pro capite a livello comunale (m²/abitante)

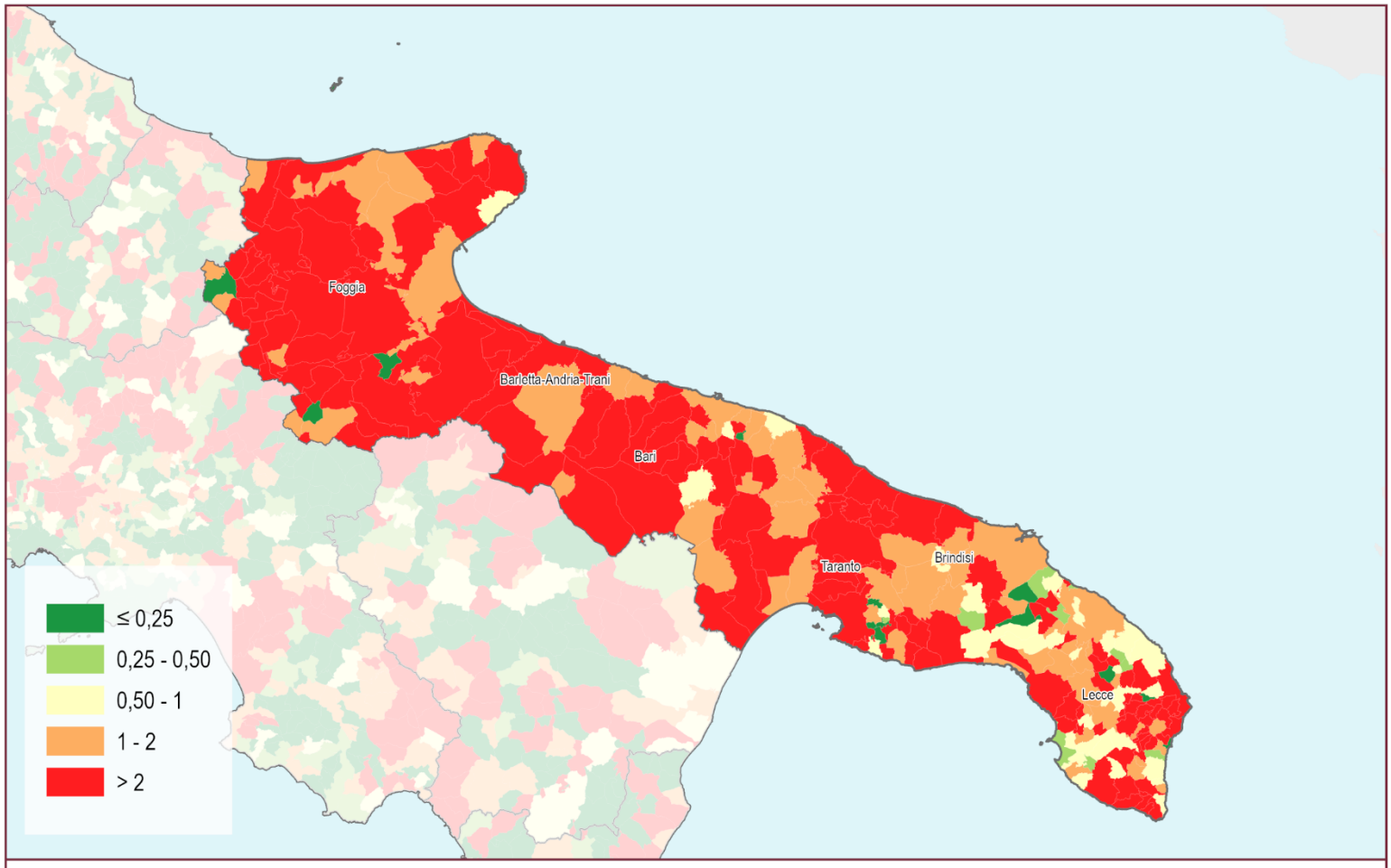

Consumo di suolo annuale netto 2024 - 2025: valore pro capite a livello comunale (m²/abitante)

Province	Suolo consumato 2025 [ha]	Suolo consumato 2025 [%]	Suolo consumato pro capite 2025 [m²/ab]	Consumo di suolo netto 2024-2025 [ha]	Consumo di suolo lordo 2024-2025 [ha]	Consumo di suolo pro capite 2024-2025 [m²/ab/anno]	Densità consumo di suolo 2024-2025 [m²/ha]	Consumo di suolo 2024-2025 al netto del fotovoltaico [ha]	Suolo ripristinato 2024-2025 [ha]
Bari	37.374	9,76	306,46	246	272	2,23	7,11	258	26
Barletta-Andria-Trani	10.728	7,01	284,48	85	90	2,40	5,91	89	5
Brindisi	19.611	10,64	522,17	88	94	2,49	5,08	94	5
Foggia	28.271	4,06	478,96	417	434	7,35	6,24	325	17
Lecce	39.248	14,17	513,38	158	160	2,10	5,79	145	2
Taranto	23.201	9,49	421,50	100	147	2,68	6,03	144	47
Puglia	**158.432**	**8,18**	**408,60**	**1.096**	**1.198**	**3,09**	**6,18**	**1.055**	**103**
ITALIA	**2.164.359**	**7,19**	**367,19**	**9.497**	**10.243**	**1,74**	**3,40**	**7.446**	**746**

Capoluoghi di Provincia	Suolo consumato 2025 [ha]	Suolo consumato 2025 [%]	Suolo consumato pro capite 2025 [m²/ab]	Consumo di suolo netto 2024-2025 [ha]	Consumo di suolo lordo 2024-2025 [ha]	Consumo di suolo pro capite 2024-2025 [m²/ab/anno]	Densità consumo di suolo 2024-2025 [m²/ha]	Consumo di suolo 2024-2025 al netto del fotovoltaico [ha]	Suolo ripristinato 2024-2025 [ha]
Andria	2.530	6,33	261,49	15	19	1,94	4,69	19	4
Bari	5.088	43,67	161,10	34	37	1,19	32,15	37	3
Barletta	1.633	11,01	177,10	20	21	2,30	14,32	21	1
Brindisi	4.407	13,36	539,29	15	15	1,88	4,65	15	1
Foggia	4.069	8,05	280,21	80	82	5,65	16,24	72	2
Lecce	3.518	14,84	373,47	10	11	1,16	4,62	11	1
Taranto	5.254	21,24	282,47	32	38	2,03	15,28	37	6
Trani	1.693	16,49	308,86	14	14	2,63	14,04	14	0

Comuni	Suolo consumato 2025 [ha]	Comuni	Suolo consumato 2025 [%]	Comuni	Suolo consumato pro capite 2025 [m²/ab]	Comuni	Consumo di suolo 2024-2025 al netto del fotovoltaico [ha]
Taranto	5.254	Bari	43,67	Volturara Appula	3.680,17	Foggia	72
Bari	5.088	Modugno	42,60	Celle di San Vito	2.683,10	Cerignola	53
Brindisi	4.407	Aradeo	28,62	Alberona	1.965,63	San Severo	42
Foggia	4.069	Leporano	27,71	Candela	1.617,56	Bari	37
Lecce	3.518	Sogliano Cavour	27,11	Ascoli Satriano	1.617,53	Taranto	37
Cerignola	2.850	San Cesario di Lecce	26,71	Sant'Agata di Puglia	1.577,39	Martina Franca	25
Martina Franca	2.589	Castro	13,59	Minervino Murge	1.418,04	Barletta	21
Andria	2.530	Racale	25,09	Chieuti	1.391,84	Bitonto	21
Ostuni	2.429	Melpignano	24,99	Castelnuovo della Daunia	1.372,10	Andria	19
Monopoli	2.035	Melissano	24,96	Motta Montecorvino	1.354,89	Altamura	18

Comuni	Consumo di suolo 2024-2025 [ha]	Comuni	Consumo di suolo pro capite 2024-2025 [m²/ab/anno]	Comuni	Densità consumo di suolo 2024-2025 [m²/ha]	Comuni	Suolo ripristinato 2024-2025 [ha]
Foggia	82	Candela	185,59	Modugno	53,86	Carosino	13
San Severo	55	Serracapriola	34,21	Muro Leccese	53,10	Manduria	8
Cerignola	53	Bovino	33,98	Candela	49,71	Taranto	6
Candela	48	Castelluccio dei Sauri	33,87	Bari	32,15	Ginosa	5
Taranto	38	Alberona	32,33	Capurso	27,25	Apricena	4
Bari	37	Panni	23,36	Galatone	26,94	Palo del Colle	4
Lucera	36	Castelnuovo della Daunia	20,00	Adelfia	26,50	Martina Franca	4
Orta Nova	25	Celle di San Vito	19,72	Orta Nova	23,69	Andria	4
Martina Franca	25	Muro Leccese	19,02	Soleto	22,60	Bari	3
Barletta	21	Faeto	15,44	Sava	21,45	Bitonto	3

17 Basilicata

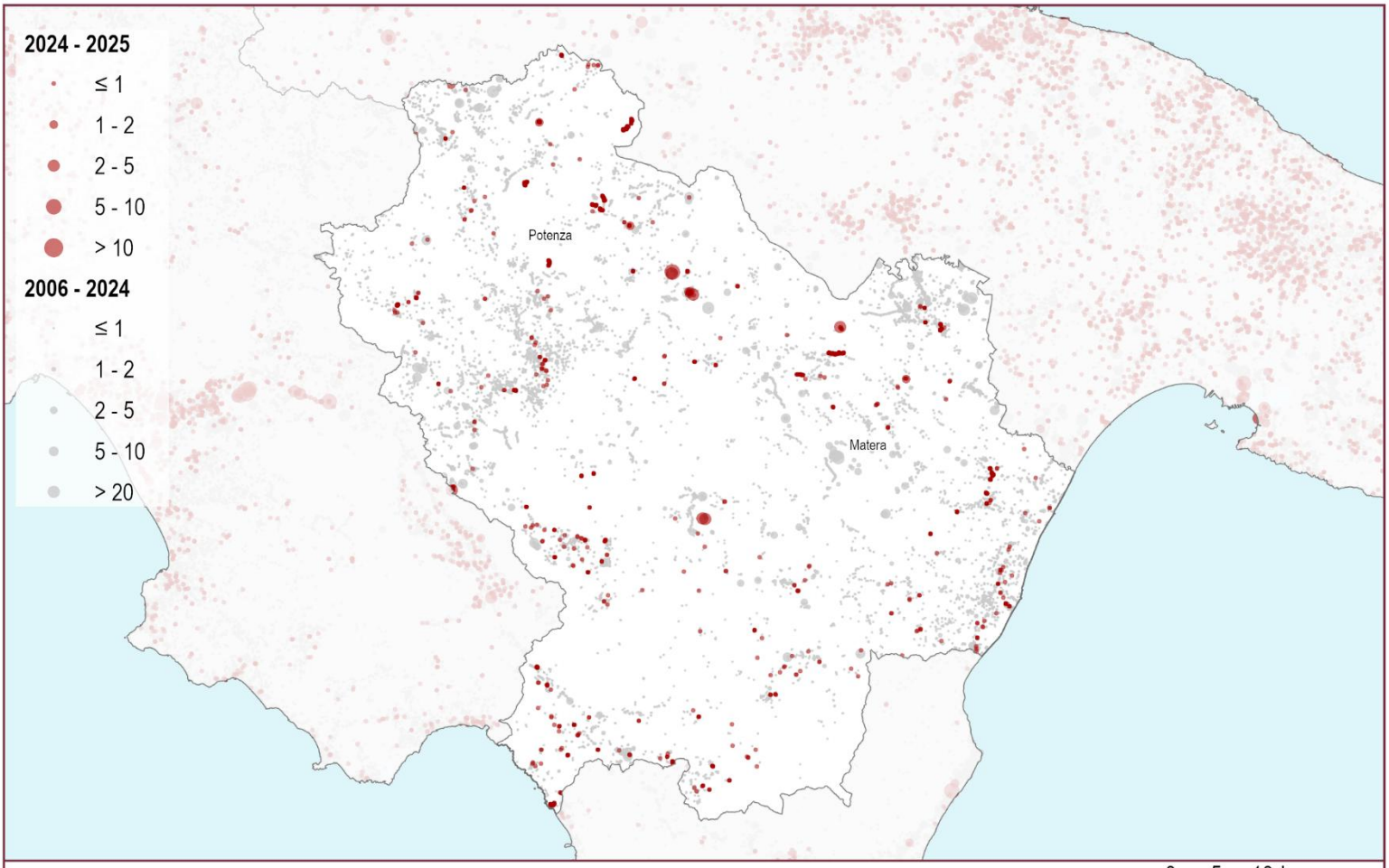

Consumo di suolo 2006 - 2025: localizzazione dei cambiamenti (ettari)

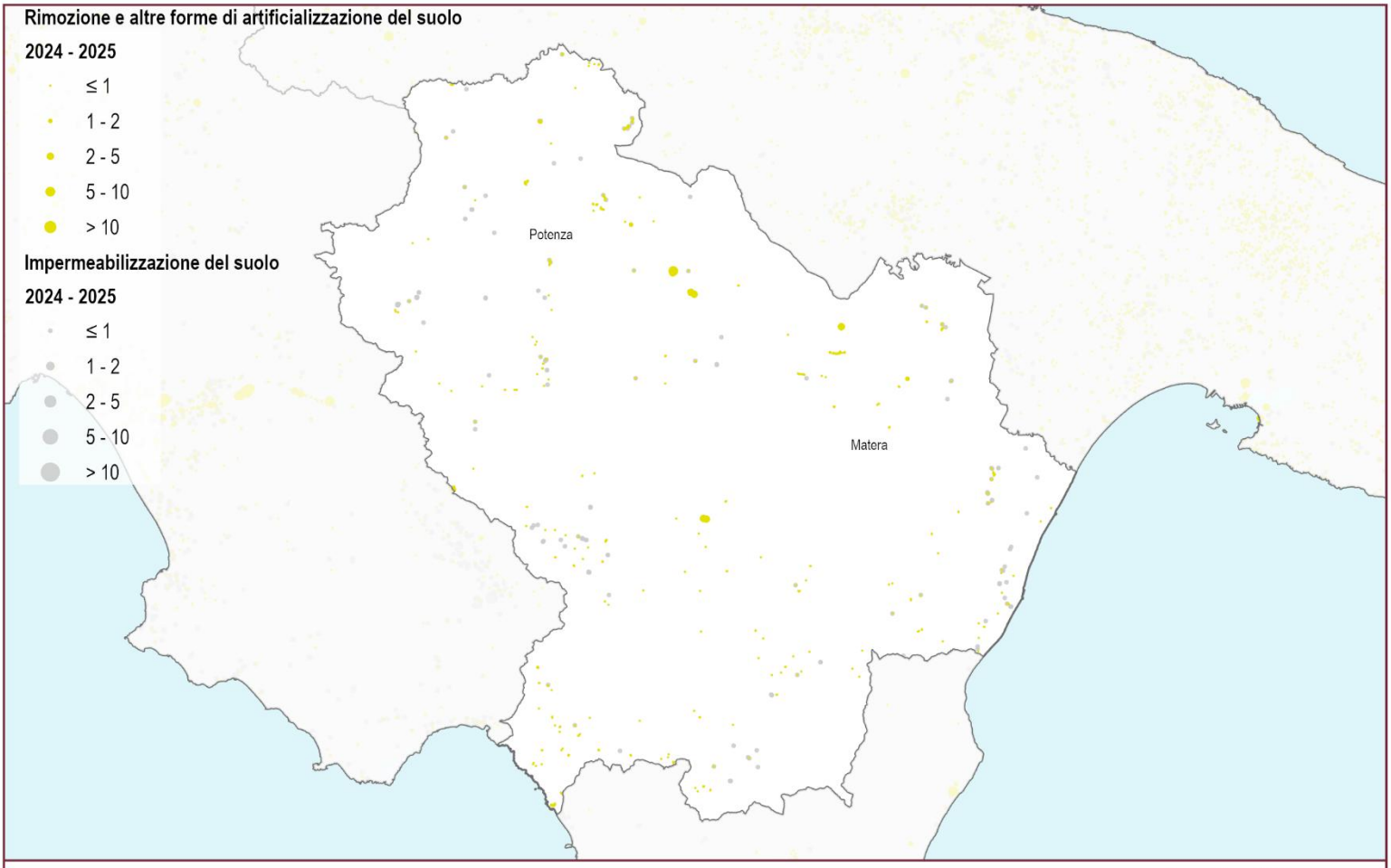

Consumo di suolo annuale 2024 - 2025: localizzazione dei cambiamenti (ettari)

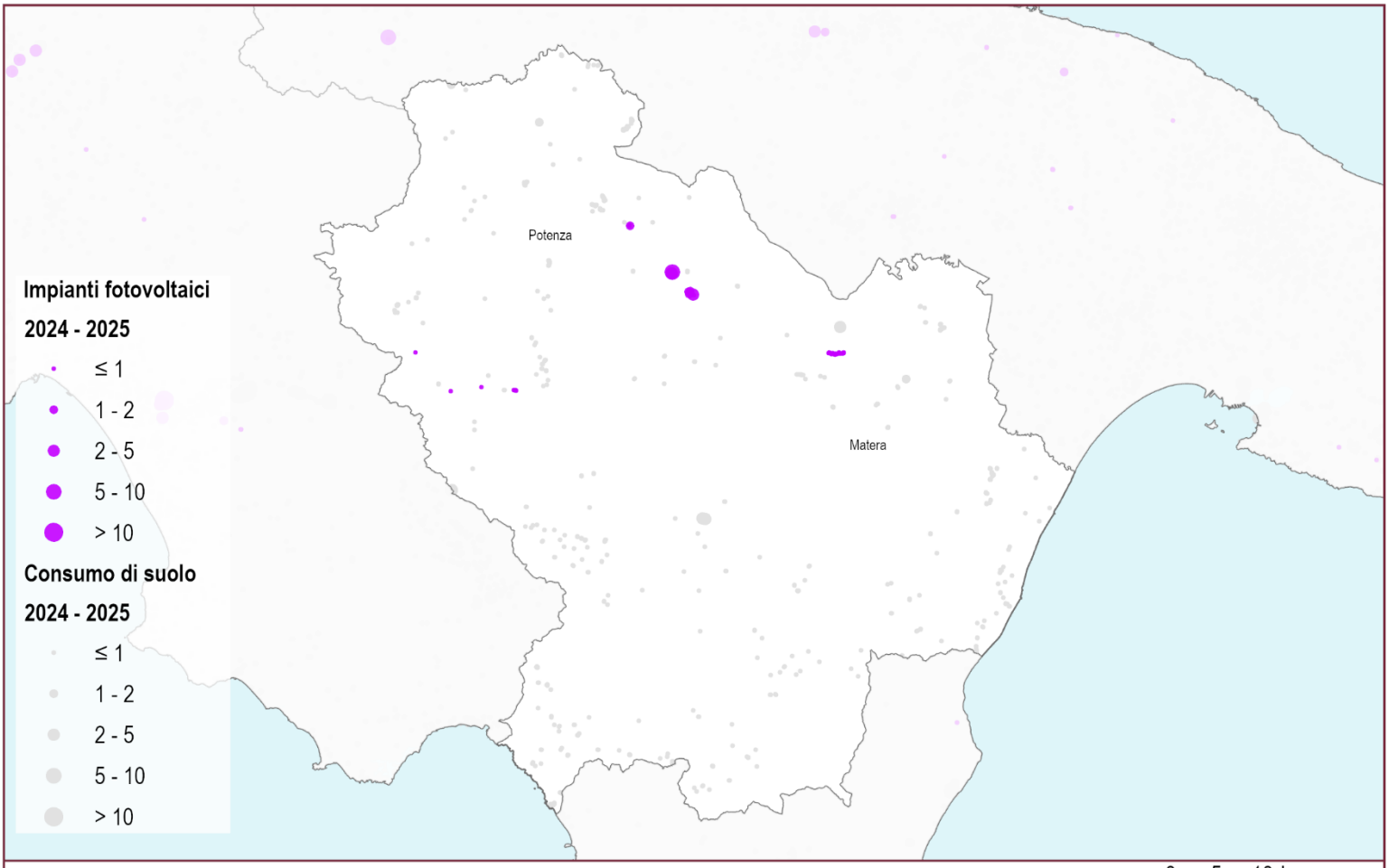

Consumo di suolo 2024 - 2025: localizzazione degli impianti fotovoltaici (ettari)

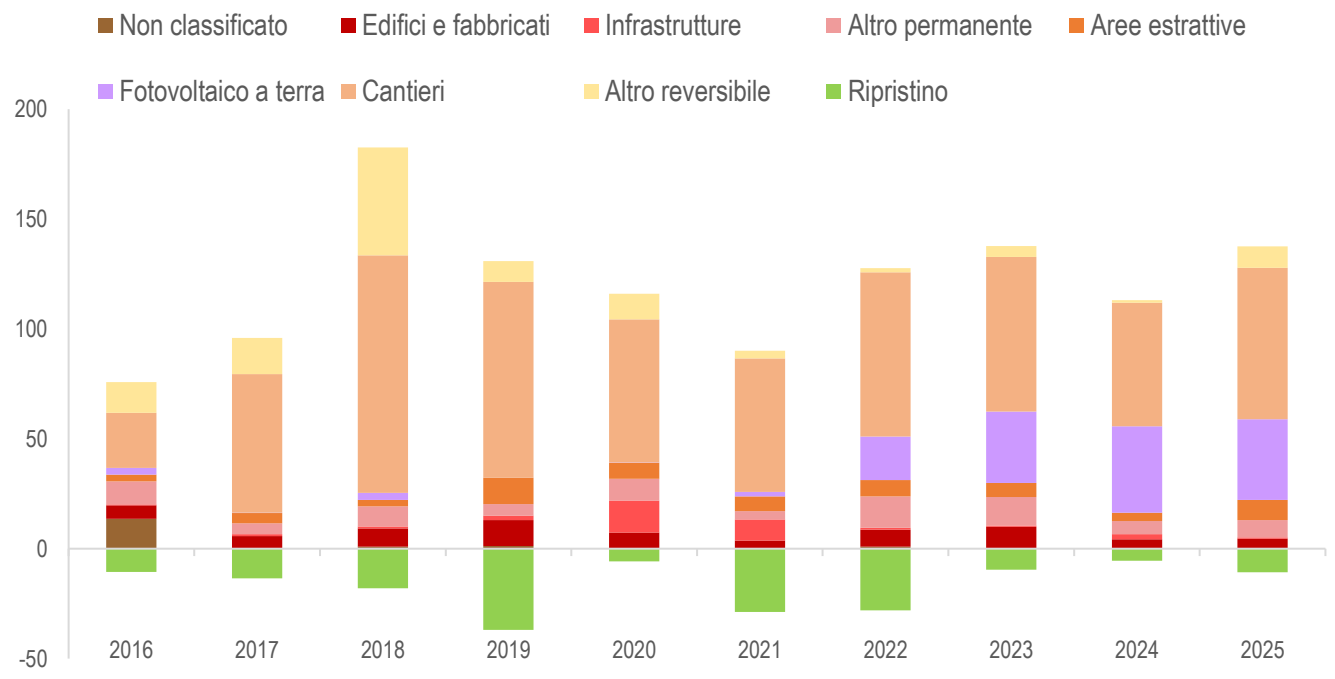

Consumo di suolo annuale per tipologia (variazioni in ettari annue del suolo consumato). Fonte: elaborazioni ISPRA su cartografia SNPA.

17 Basilicata

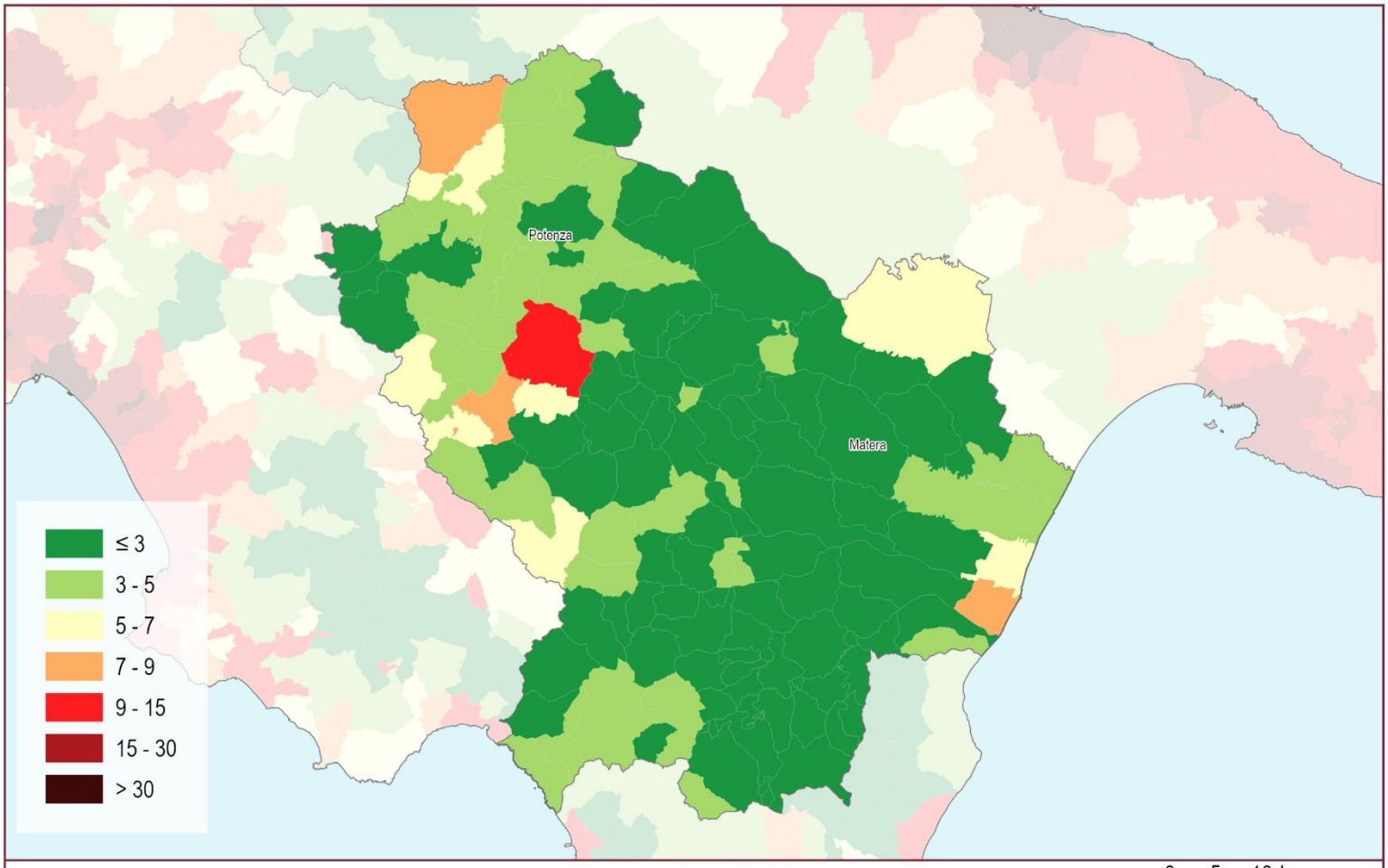

Suolo consumato 2025: percentuale sulla superficie amministrativa comunale (%)

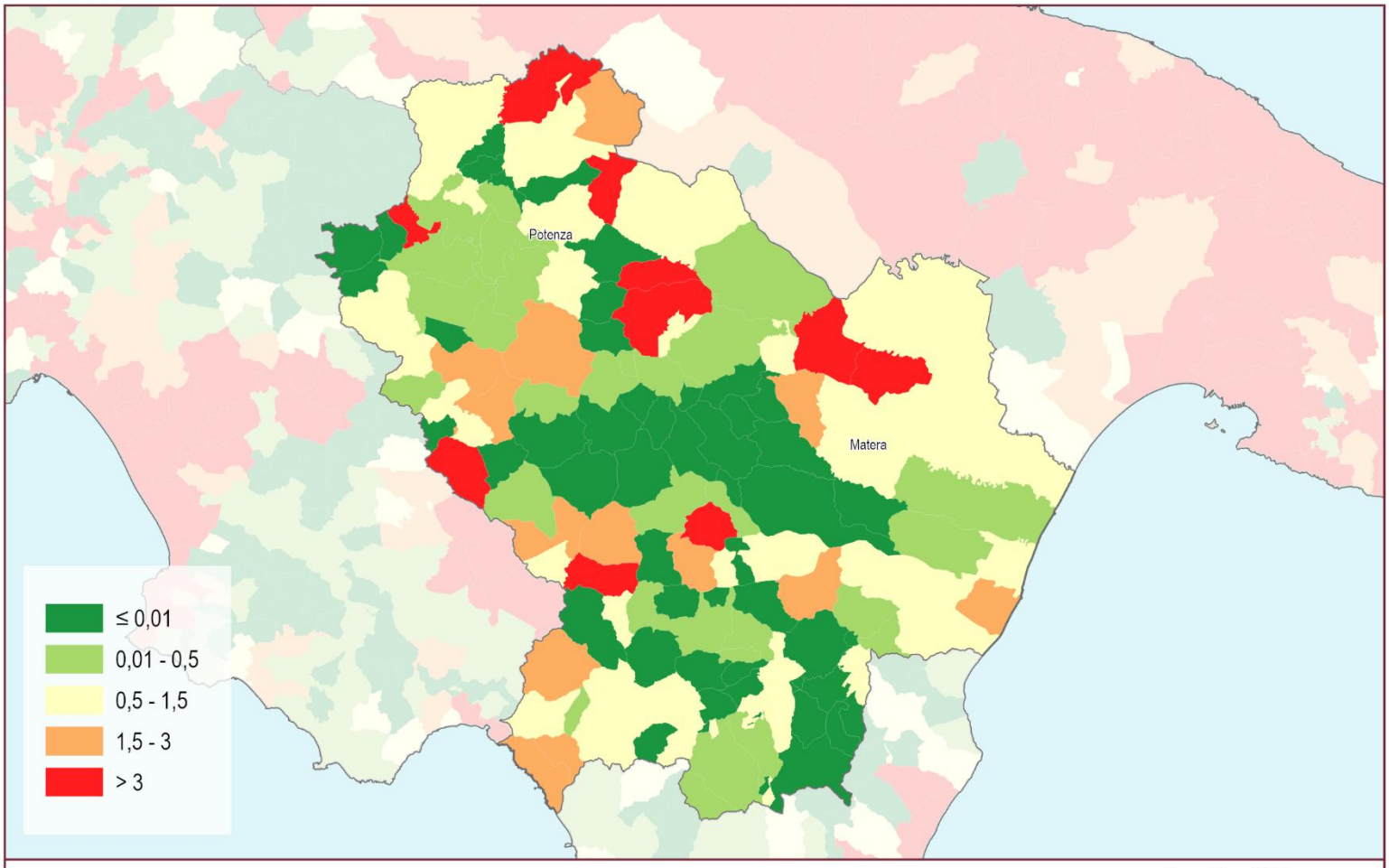

Consumo di suolo annuale netto (2024 - 2025): densità dei cambiamenti rispetto alla superficie comunale (m²/ettaro)

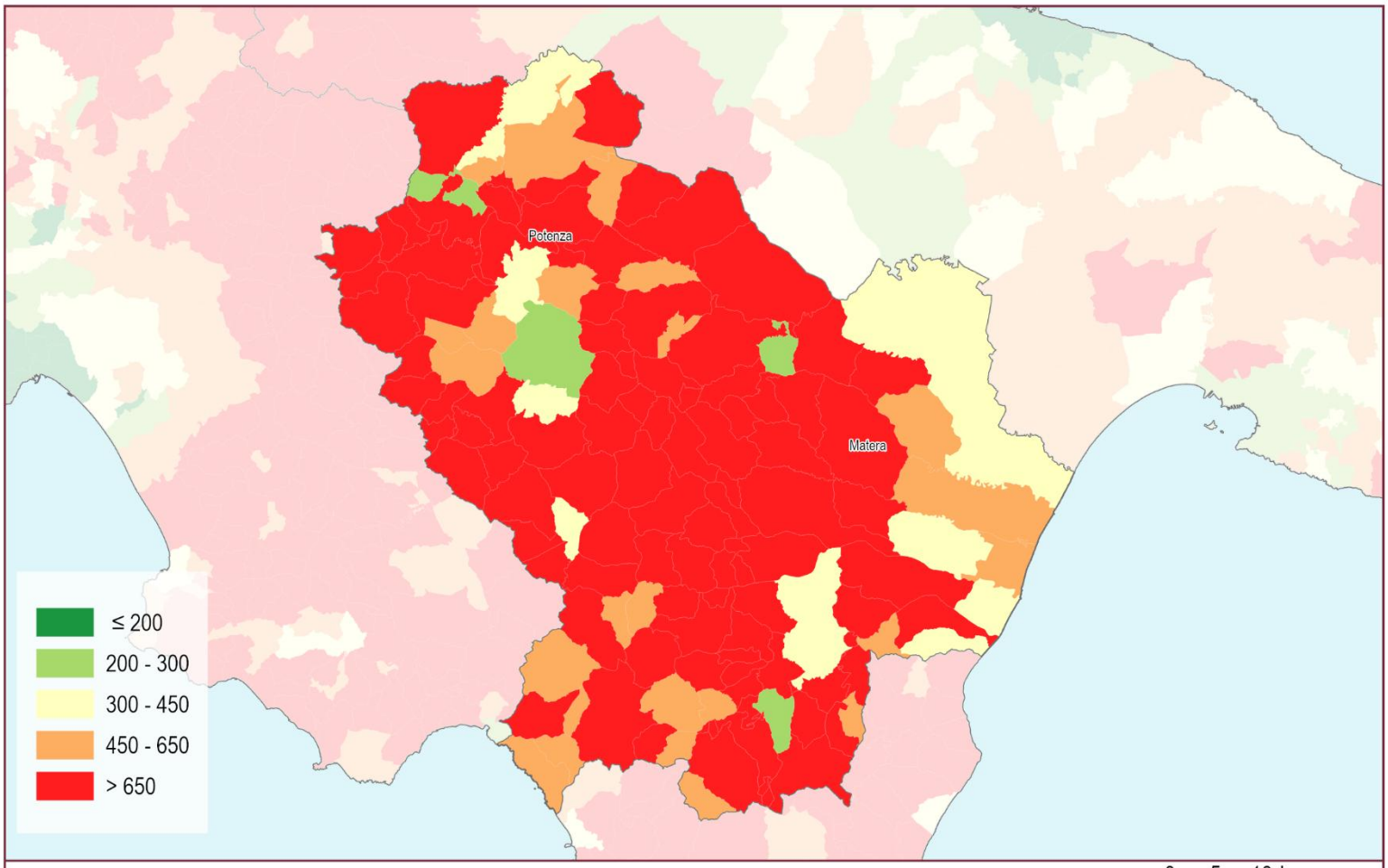

Suolo consumato 2025: valore pro capite a livello comunale (m²/abitante)

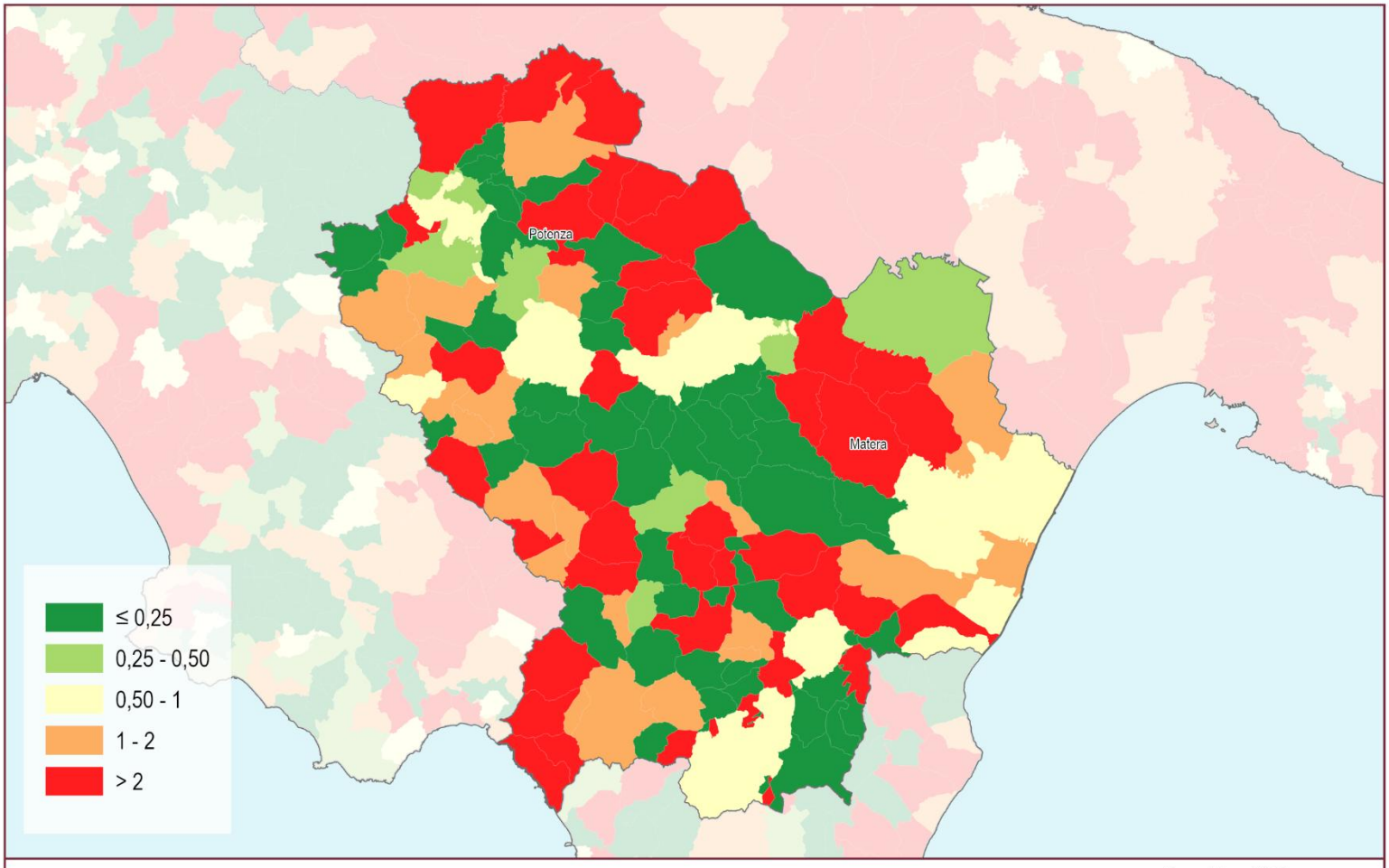

Consumo di suolo annuale netto 2024 - 2025: valore pro capite a livello comunale (m²/abitante)

Province	Suolo consumato 2025 [ha]	Suolo consumato 2025 [%]	Suolo consumato pro capite 2025 [m²/ab]	Consumo di suolo netto 2024-2025 [ha]	Consumo di suolo lordo 2024-2025 [ha]	Consumo di suolo pro capite 2024-2025 [m²/ab/anno]	Densità consumo di suolo 2024-2025 [m²/ha]	Consumo di suolo 2024-2025 al netto del fotovoltaico [ha]	Suolo ripristinato 2024-2025 [ha]
Matera	9.483	2,75	501,48	31	32	1,70	0,93	30	2
Potenza	22.780	3,48	668,20	96	105	3,09	1,61	71	9
Basilicata	**32.262**	**3,23**	**608,72**	**127**	**138**	**2,60**	**1,38**	**101**	**11**
ITALIA	**2.164.359**	**7,19**	**367,19**	**9.497**	**10.243**	**1,74**	**3,40**	**7.446**	**746**

Capoluoghi di Provincia	Suolo consumato 2025 [ha]	Suolo consumato 2025 [%]	Suolo consumato pro capite 2025 [m²/ab]	Consumo di suolo netto 2024-2025 [ha]	Consumo di suolo lordo 2024-2025 [ha]	Consumo di suolo pro capite 2024-2025 [m²/ab/anno]	Densità consumo di suolo 2024-2025 [m²/ha]	Consumo di suolo 2024-2025 al netto del fotovoltaico [ha]	Suolo ripristinato 2024-2025 [ha]
Matera	2.212	5,69	370,99	2	2	0,41	0,63	2	0
Potenza	1.875	10,77	293,56	3	4	0,67	2,44	4	1

Comuni	Suolo consumato 2025 [ha]	Comuni	Suolo consumato 2025 [%]	Comuni	Suolo consumato pro capite 2025 [m²/ab]	Comuni	Consumo di suolo 2024-2025 al netto del fotovoltaico [ha]
Matera	2.212	Potenza	10,77	Guardia Perticara	2.776,18	Lavello	9
Potenza	1.875	Melfi	8,77	San Paolo Albanese	2.402,84	Guardia Perticara	8
Melfi	1.794	Policoro	8,75	Armento	2.332,60	Grottole	6
Lauria	779	Tito	8,19	Missanello	2.029,22	Miglionico	5
Pisticci	773	Rionero in Vulture	6,62	Banzi	1.988,48	Brienza	5
Venosa	643	Marsicovetere	6,56	Aliano	1.946,17	Melfi	5
Policoro	587	Balvano	6,39	Grumento Nova	1.829,30	Potenza	4
Tito	579	Satriano di Lucania	6,31	Montemilone	1.772,61	Palazzo San Gervasio	4
Genzano di Lucania	575	Barile	6,05	Craco	1.751,45	Montemilone	3
Lavello	552	Matera	5,69	Sasso di Castalda	1.736,53	Matera	2

Comuni	Consumo di suolo 2024-2025 [ha]	Comuni	Consumo di suolo pro capite 2024-2025 [m²/ab/anno]	Comuni	Densità consumo di suolo 2024-2025 [m²/ha]	Comuni	Suolo ripristinato 2024-2025 [ha]
Tolve	16	Guardia Perticara	165,55	Oppido Lucano	27,63	Senise	2
Oppido Lucano	15	Tolve	55,54	Guardia Perticara	15,79	Melfi	2
Lavello	9	Oppido Lucano	42,82	Tolve	12,53	Calvello	1
Guardia Perticara	8	Grottole	41,11	Grottole	6,93	Potenza	1
Grottole	8	Armento	27,99	Lavello	6,88	Brienza	1
Miglionico	5	Montemilone	21,85	Brienza	5,95	Bernalda	1
Brienza	5	Miglionico	20,66	Palazzo San Gervasio	5,94	San Giorgio Lucano	0
Melfi	5	Grumento Nova	14,91	Miglionico	5,57	Viggiano	0
Potenza	4	Brienza	12,71	Grumento Nova	3,45	Castelluccio Inferiore	0
Palazzo San Gervasio	4	Ruvo del Monte	10,73	Trecchina	3,25	Salandra	0

18 Calabria

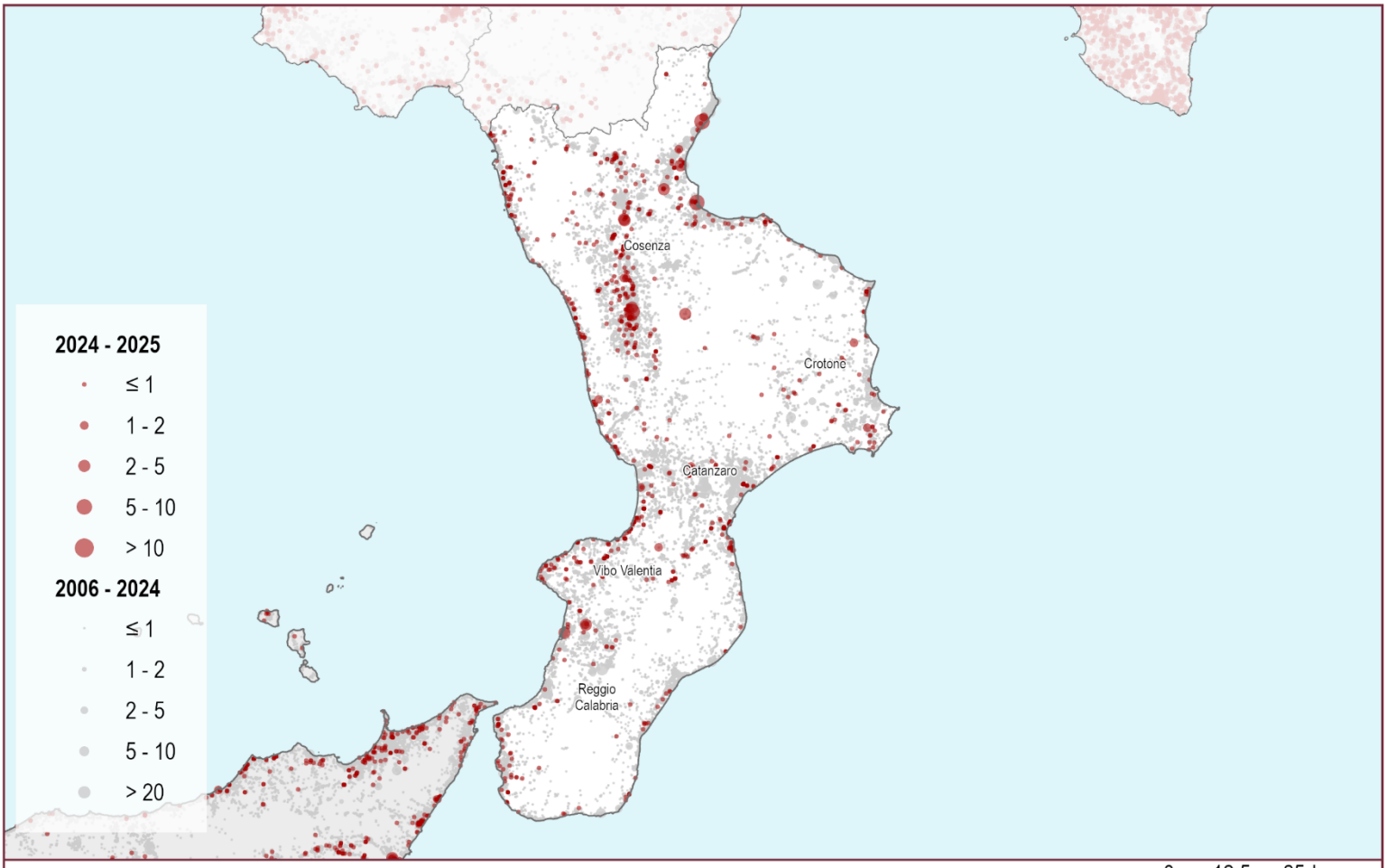

Consumo di suolo 2006 - 2025: localizzazione dei cambiamenti (ettari)

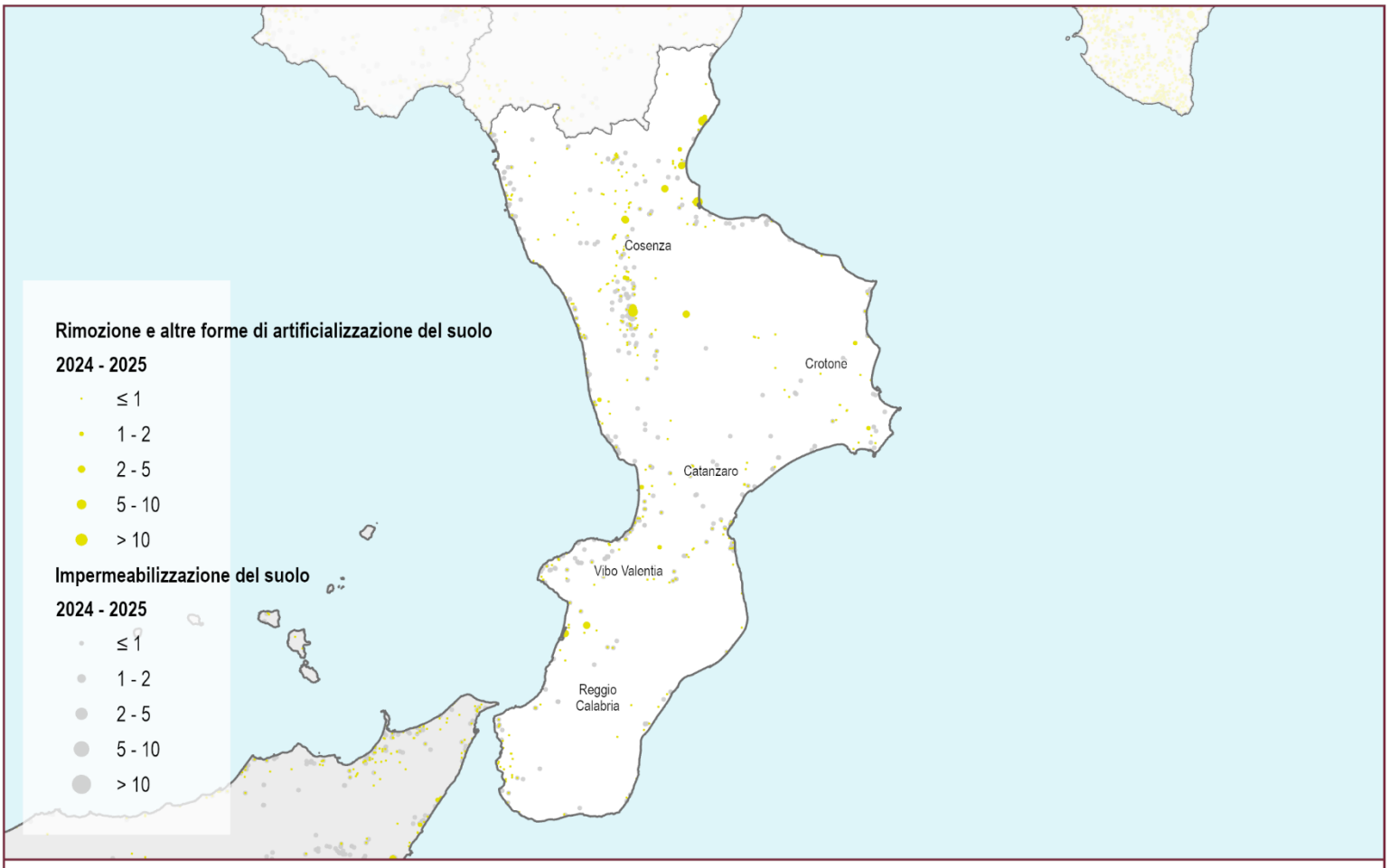

Consumo di suolo annuale 2024 - 2025: localizzazione dei cambiamenti (ettari)

18 Calabria

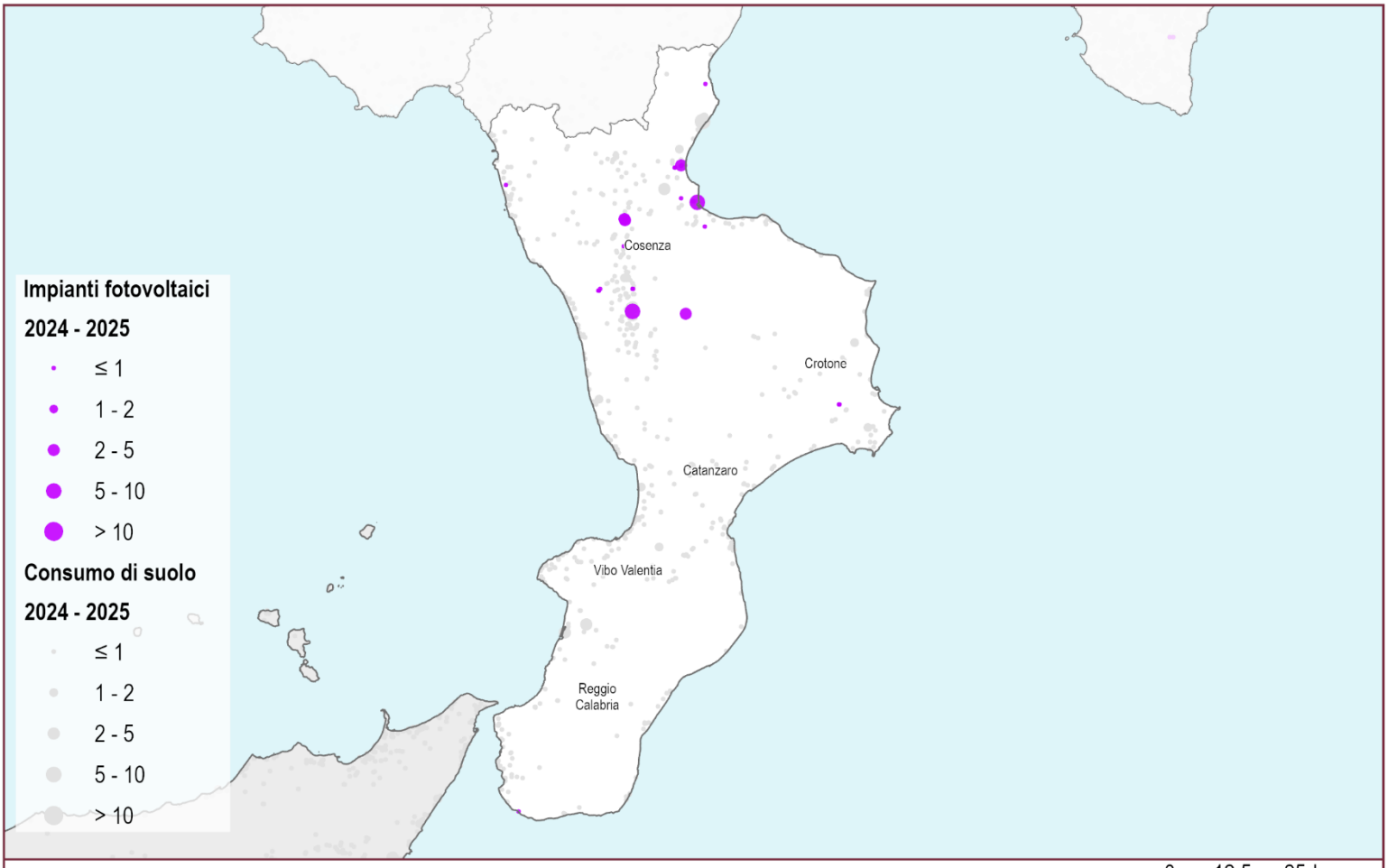

Consumo di suolo 2024 - 2025: localizzazione degli impianti fotovoltaici (ettari)

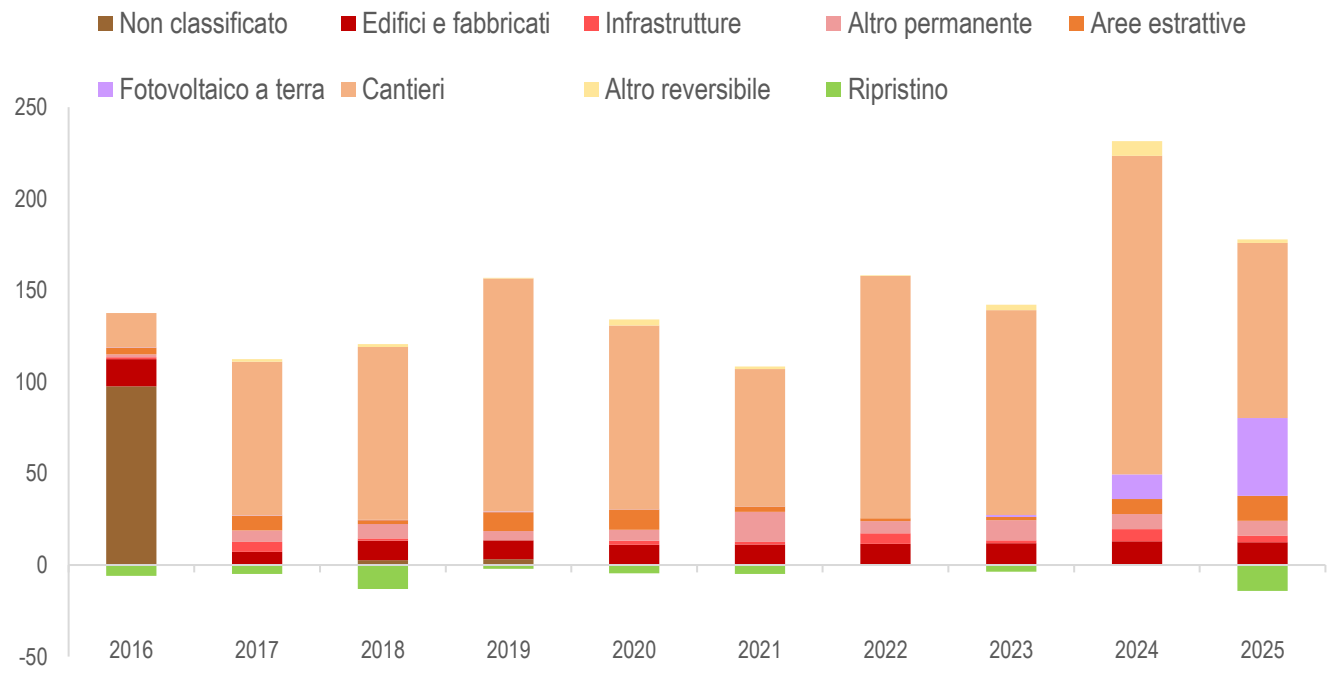

Consumo di suolo annuale per tipologia (variazioni in ettari annue del suolo consumato). Fonte: elaborazioni ISPRA su cartografia SNPA.

18 Calabria

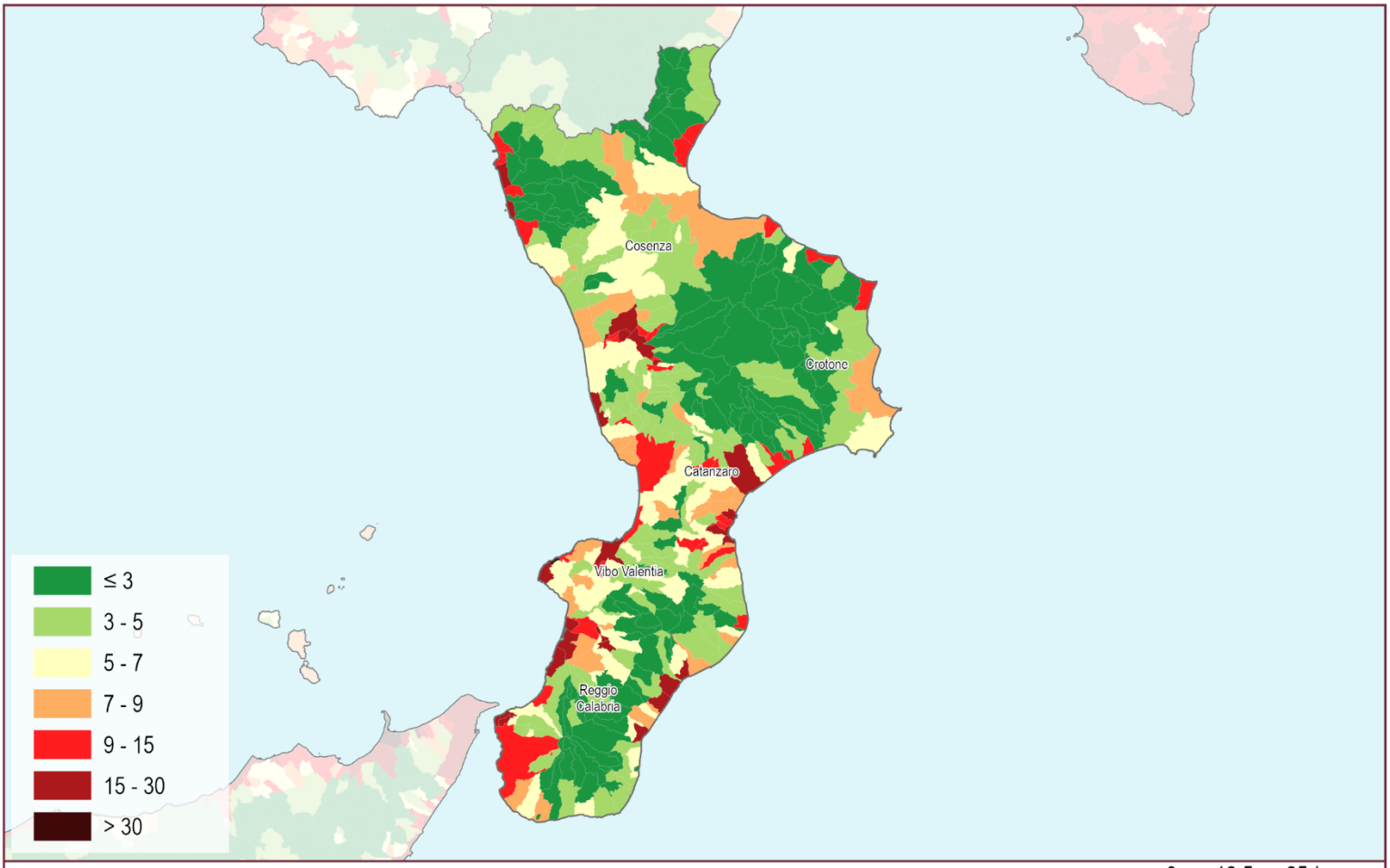

Suolo consumato 2025: percentuale sulla superficie amministrativa comunale (%)

0 12,5 25 km

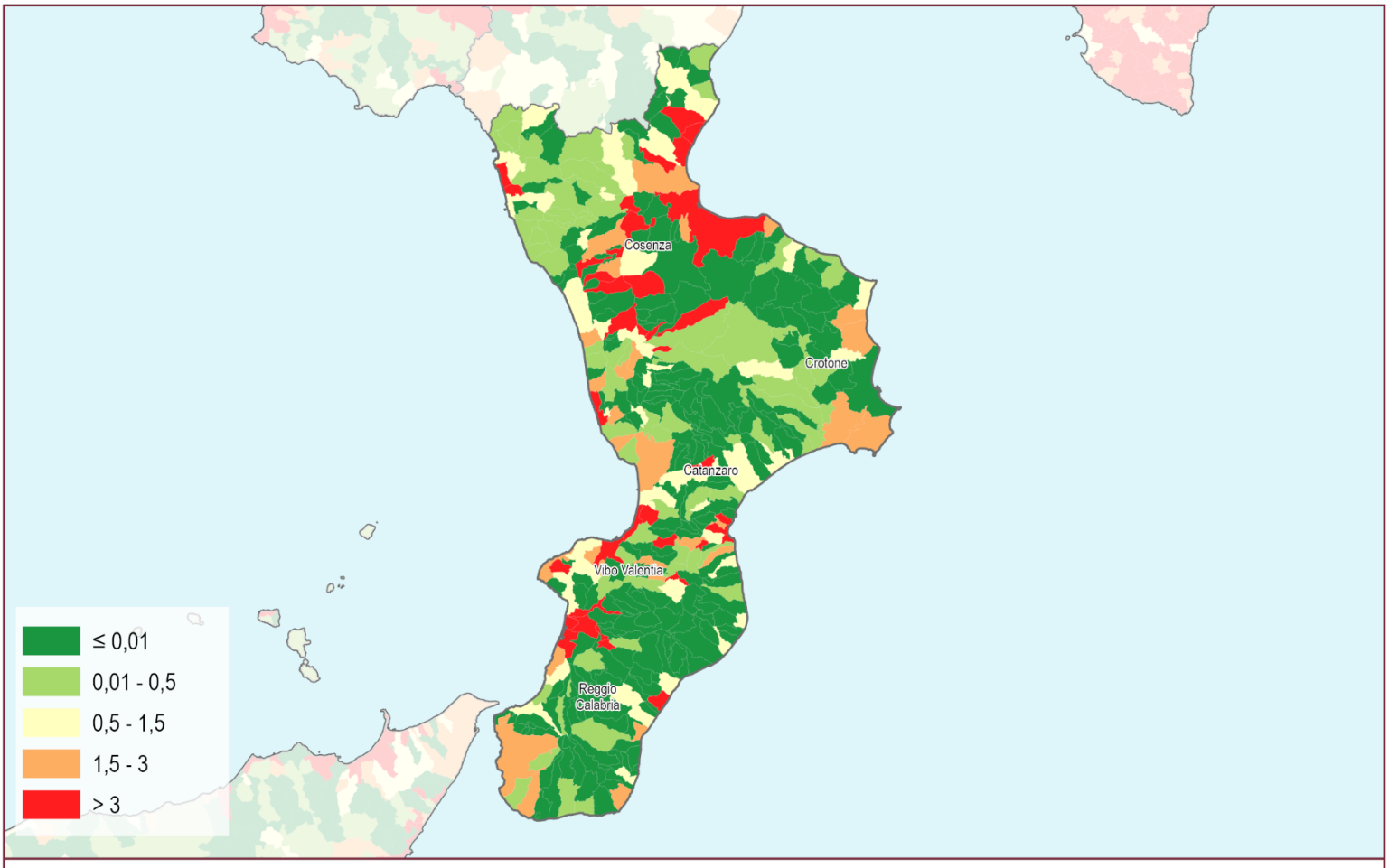

Consumo di suolo annuale netto (2024 - 2025): densità dei cambiamenti rispetto alla superficie comunale (m²/ettaro)

0 12,5 25 km

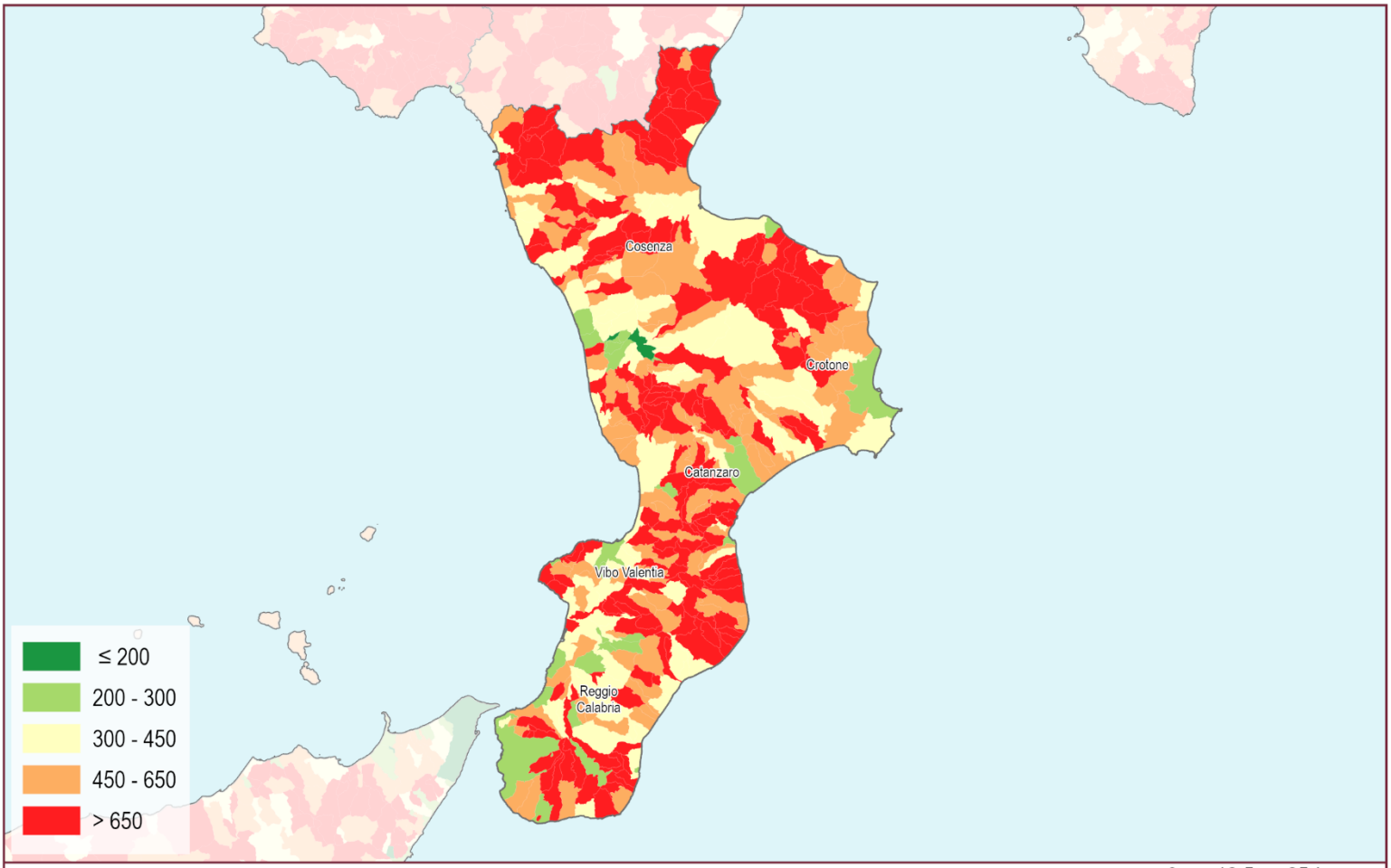

Suolo consumato 2025: valore pro capite a livello comunale (m²/abitante)

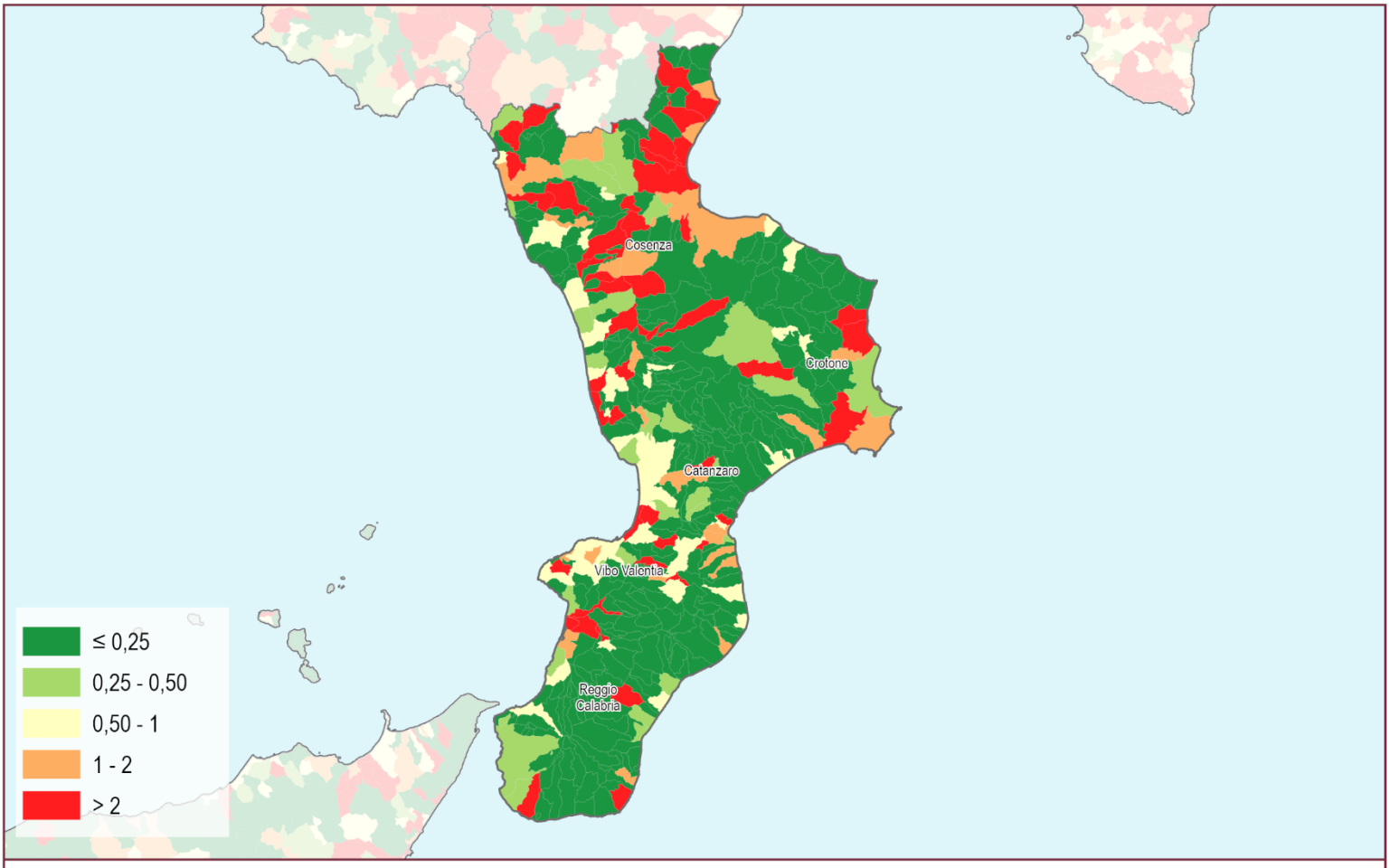

Consumo di suolo annuale netto 2024 - 2025: valore pro capite a livello comunale (m²/abitante)

Province	Suolo consumato 2025 [ha]	Suolo consumato 2025 [%]	Suolo consumato pro capite 2025 [m²/ab]	Consumo di suolo netto 2024-2025 [ha]	Consumo di suolo lordo 2024-2025 [ha]	Consumo di suolo pro capite 2024-2025 [m²/ab/anno]	Densità consumo di suolo 2024-2025 [m²/ha]	Consumo di suolo 2024-2025 al netto del fotovoltaico [ha]	Suolo ripristinato 2024-2025 [ha]
Catanzaro	15.749	6,58	463,55	14	17	0,50	0,70	17	2
Cosenza	29.535	4,44	441,13	102	110	1,65	1,66	70	8
Crotone	6.596	3,84	407,44	8	11	0,71	0,67	10	3
Reggio di Calabria	18.530	5,82	361,24	26	27	0,52	0,84	26	1
Vibo Valentia	6.708	5,88	445,66	12	12	0,83	1,09	12	0
Calabria	**77.118**	**5,11**	**420,34**	**164**	**178**	**0,97**	**1,18**	**135**	**14**
ITALIA	**2.164.359**	**7,19**	**367,19**	**9.497**	**10.243**	**1,74**	**3,40**	**7.446**	**746**

Capoluoghi di Provincia	Suolo consumato 2025 [ha]	Suolo consumato 2025 [%]	Suolo consumato pro capite 2025 [m²/ab]	Consumo di suolo netto 2024-2025 [ha]	Consumo di suolo lordo 2024-2025 [ha]	Consumo di suolo pro capite 2024-2025 [m²/ab/anno]	Densità consumo di suolo 2024-2025 [m²/ha]	Consumo di suolo 2024-2025 al netto del fotovoltaico [ha]	Suolo ripristinato 2024-2025 [ha]
Catanzaro	2.118	18,95	254,19	1	2	0,24	1,79	2	1
Cosenza	917	24,43	144,99	0	0	0,06	0,93	0	0
Crotone	1.537	8,53	263,37	-1	2	0,29	0,93	2	3
Reggio Di Calabria	3.406	14,37	201,83	5	5	0,30	2,15	5	0
Vibo Valentia	871	18,87	281,74	2	2	0,56	3,77	2	0

Comuni	Suolo consumato 2025 [ha]	Comuni	Suolo consumato 2025 [%]	Comuni	Suolo consumato pro capite 2025 [m²/ab]	Comuni	Consumo di suolo 2024-2025 al netto del fotovoltaico [ha]
Reggio di Calabria	3.406	Tropea	35,74	Candidoni	2.869,54	Rosarno	8
Corigliano-Rossano	2.750	Villa San Giovanni	28,20	Castroregio	2.524,15	Rende	7
Lamezia Terme	2.392	Soverato	27,41	Carpanzano	2.321,51	Albidona	7
Catanzaro	2.118	San Ferdinando	26,65	Roccaforte del Greco	2.209,67	Luzzi	7
Crotone	1.537	Cosenza	24,43	San Floro	1.782,16	Cassano all'Ionio	6
Rende	1.128	Scalea	23,71	Nocara	1.764,97	Reggio di Calabria	5
Castrovillari	1.038	Polistena	21,90	Sorbo San Basile	1.671,94	Lamezia Terme	5
Cassano all'Ionio	1.007	Diamante	21,05	Staiti	1.665,45	Corigliano-Rossano	4
Cosenza	917	Rende	20,58	Argusto	1.637,47	Villapiana	4
Vibo Valentia	871	Melicucco	20,55	Laino Castello	1.565,43	Gioia Tauro	3

Comuni	Consumo di suolo 2024-2025 [ha]	Comuni	Consumo di suolo pro capite 2024-2025 [m²/ab/anno]	Comuni	Densità consumo di suolo 2024-2025 [m²/ha]	Comuni	Suolo ripristinato 2024-2025 [ha]
Rende	17	Albidona	65,06	Rende	30,58	Luzzi	3
Corigliano-Rossano	13	Tarsia	50,08	Rosarno	19,25	Crotone	3
Tarsia	9	Candidoni	24,70	Tarsia	19,18	Cassano all'Ionio	2
Luzzi	8	Capistrano	19,87	Villapiana	18,08	Catanzaro	1
Rosarno	8	Argusto	14,60	Melicucco	15,74	Montalto Uffugo	1
Villapiana	7	San Martino di Finita	14,03	Marcellinara	12,45	Simeri Crichi	1
Albidona	7	Villapiana	12,93	Zumpano	11,98	Amendolara	1
Cassano all'Ionio	6	Marcellinara	11,74	Albidona	10,92	Terranova da Sibari	0
Reggio di Calabria	5	Mongrassano	11,55	San Ferdinando	10,69	Siderno	0
Spezzano della Sila	5	Spezzano della Sila	11,05	Luzzi	10,67	Longobardi	0

19 Sicilia

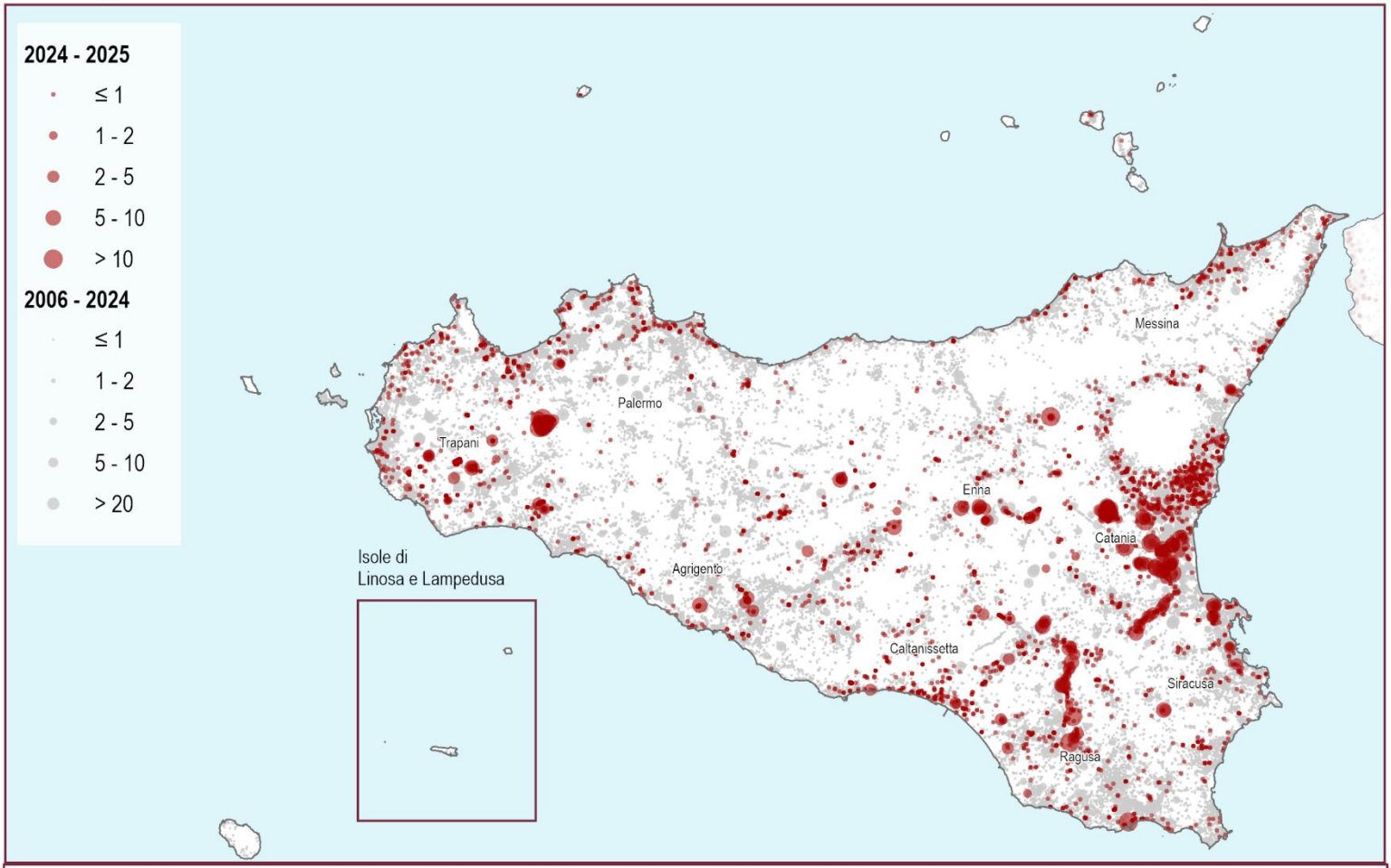

Consumo di suolo 2006 - 2025: localizzazione dei cambiamenti (ettari)

0 20 40 km

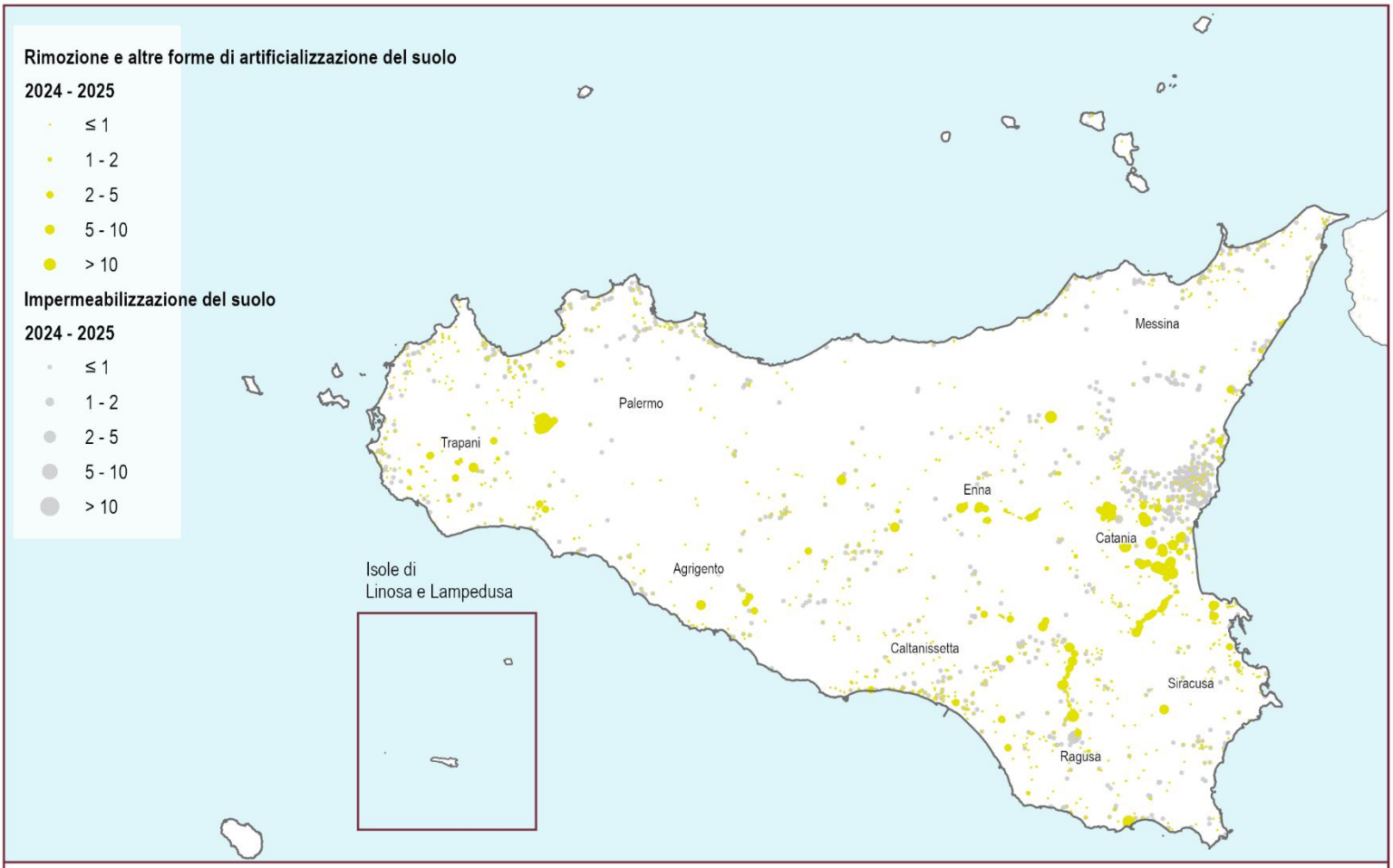

Consumo di suolo annuale 2024 - 2025: localizzazione dei cambiamenti (ettari)

0 20 40 km

19 Sicilia

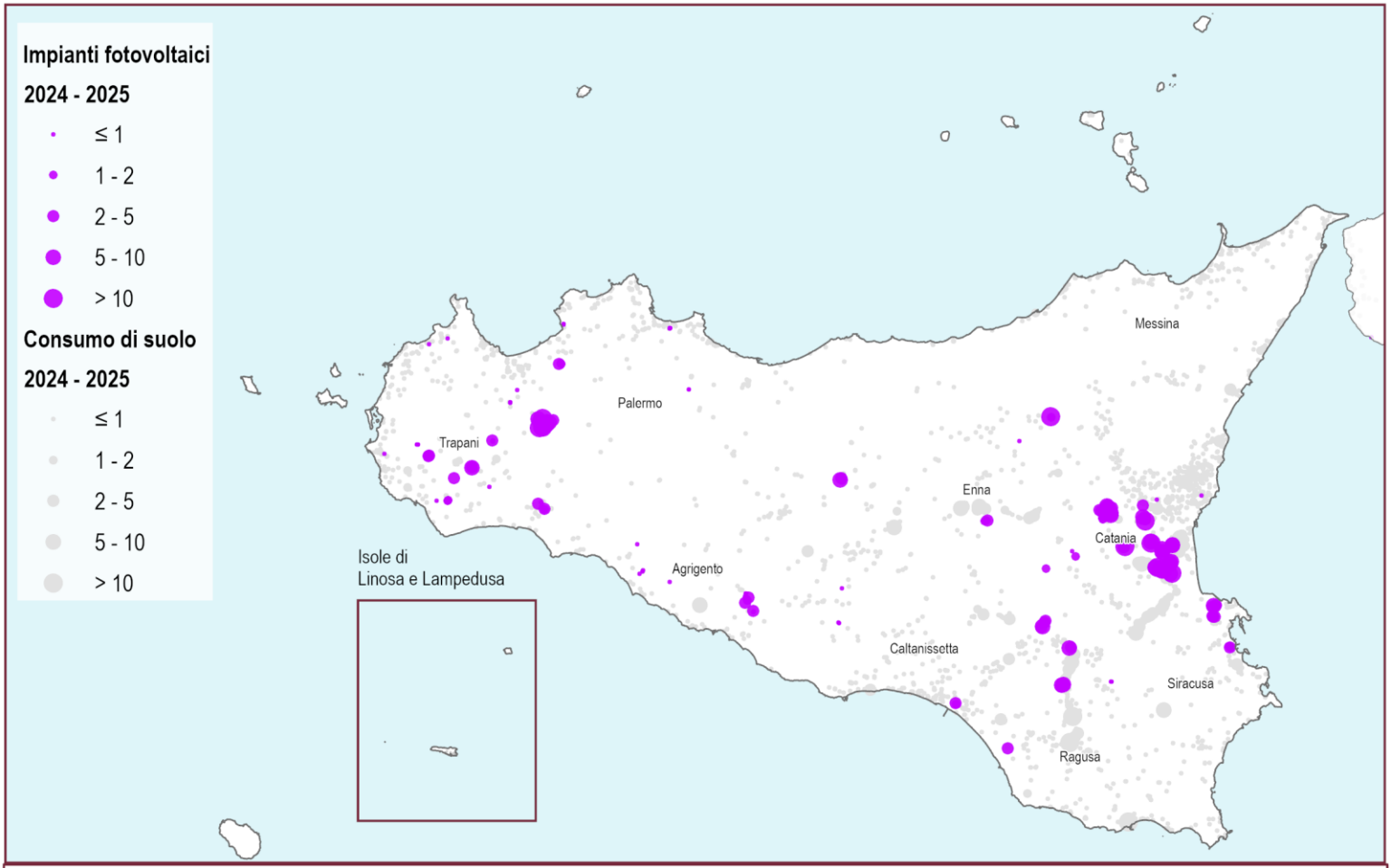

Consumo di suolo 2024 - 2025: localizzazione degli impianti fotovoltaici (ettari)

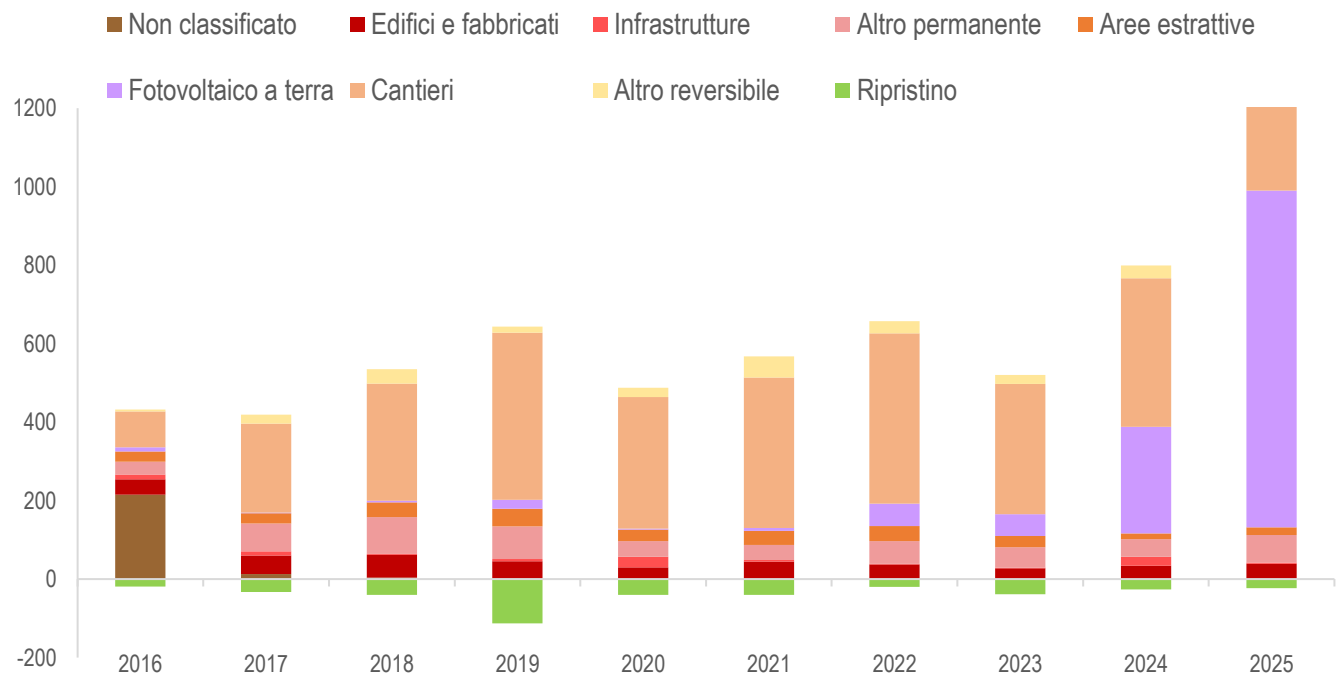

Consumo di suolo annuale per tipologia (variazioni in ettari annue del suolo consumato). Fonte: elaborazioni ISPRA su cartografia SNPA.

19 Sicilia

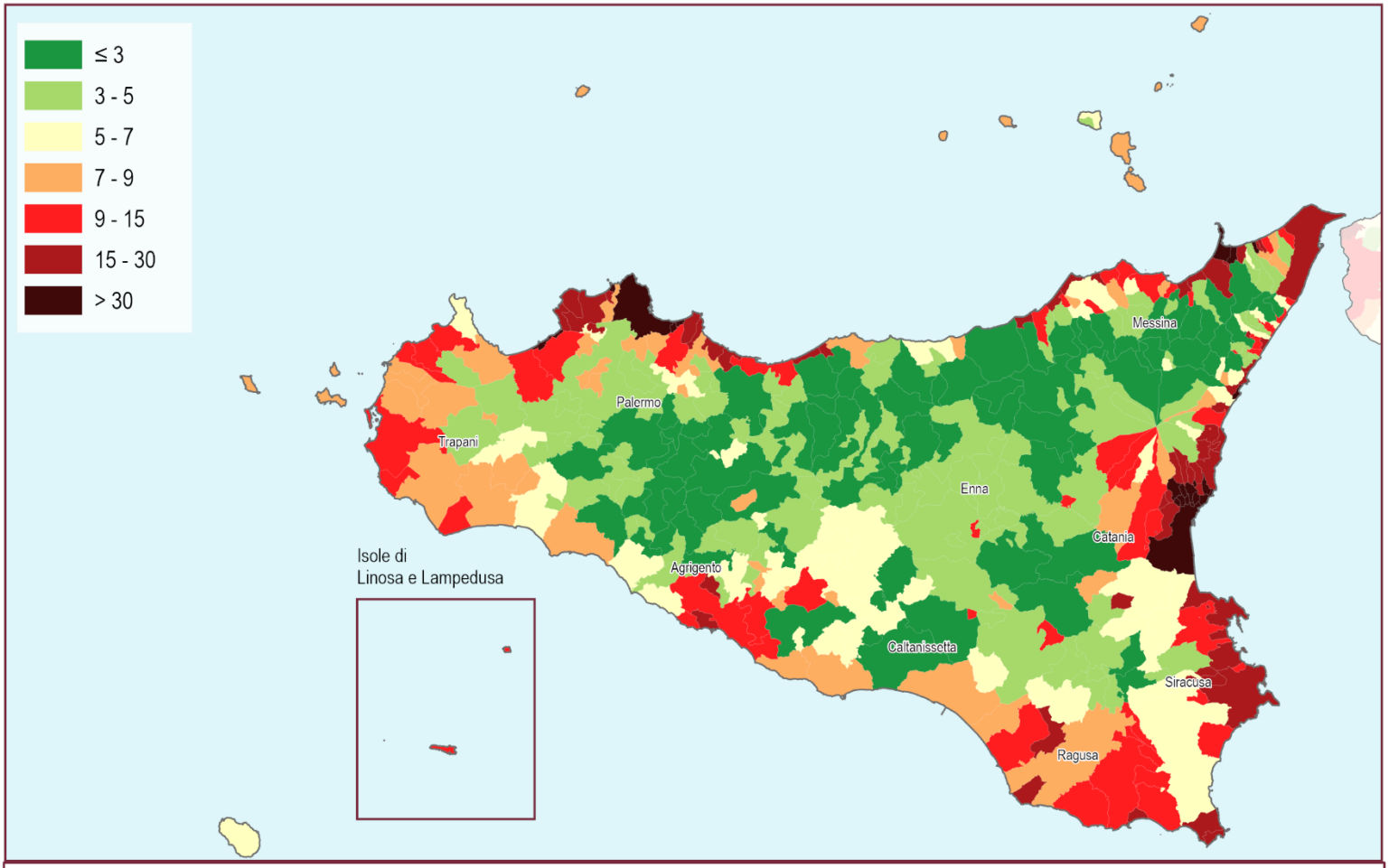

Suolo consumato 2025: percentuale sulla superficie amministrativa comunale (%)

0 20 40 km

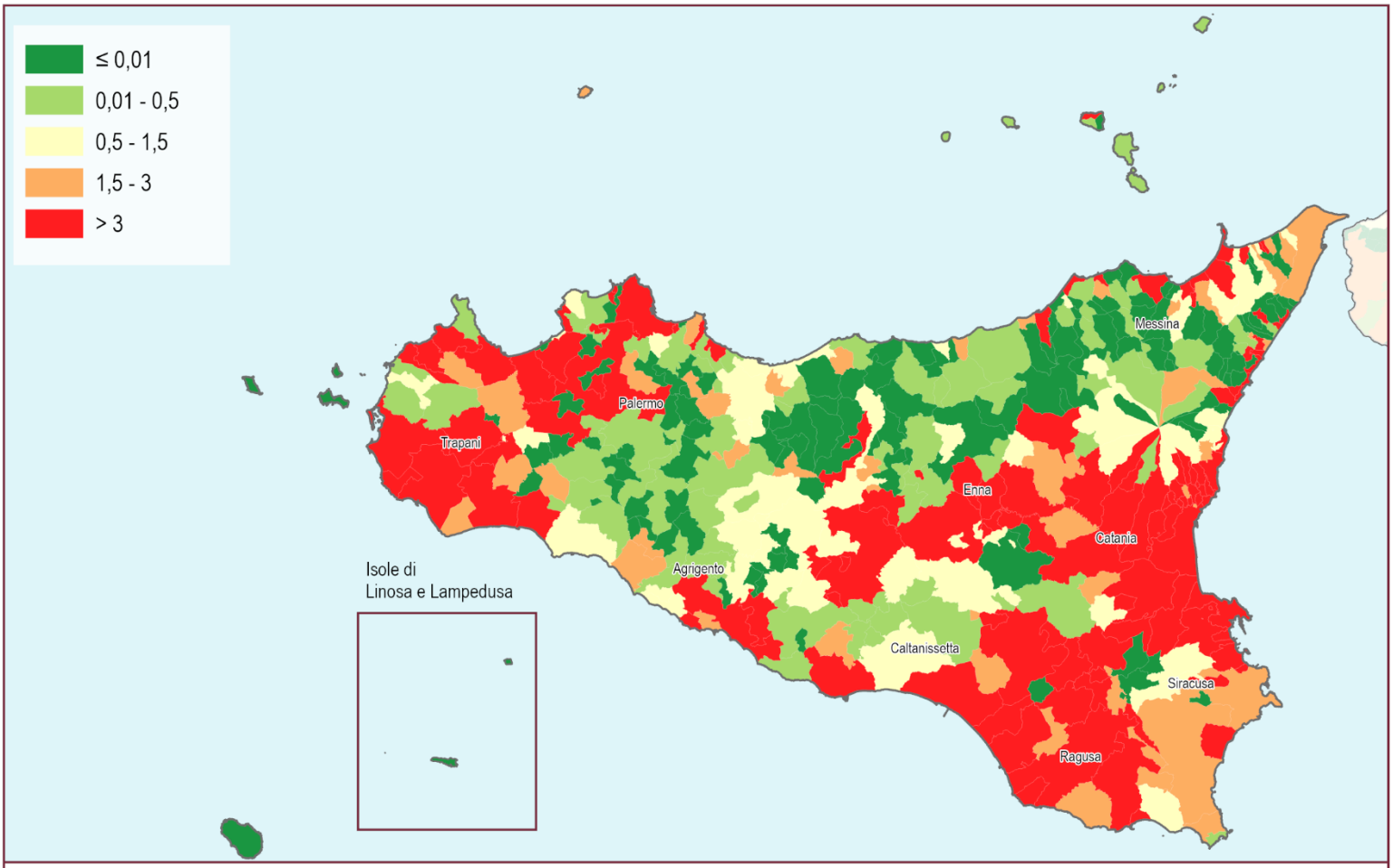

Consumo di suolo annuale netto (2024 - 2025): densità dei cambiamenti rispetto alla superficie comunale (m²/ettaro)

0 20 40 km

19 Sicilia

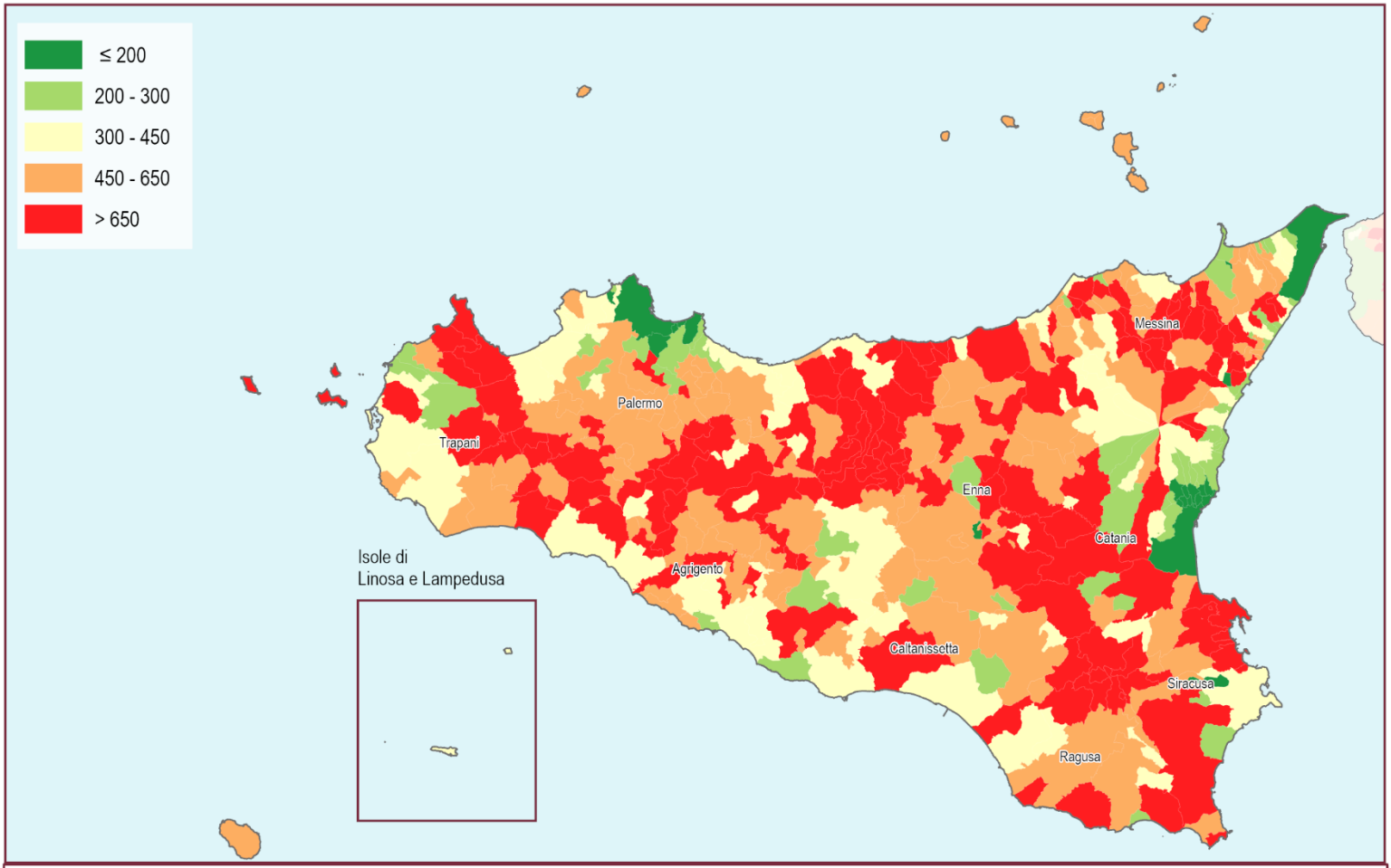

Suolo consumato 2025: valore pro capite a livello comunale (m²/abitante)

0 20 40 km

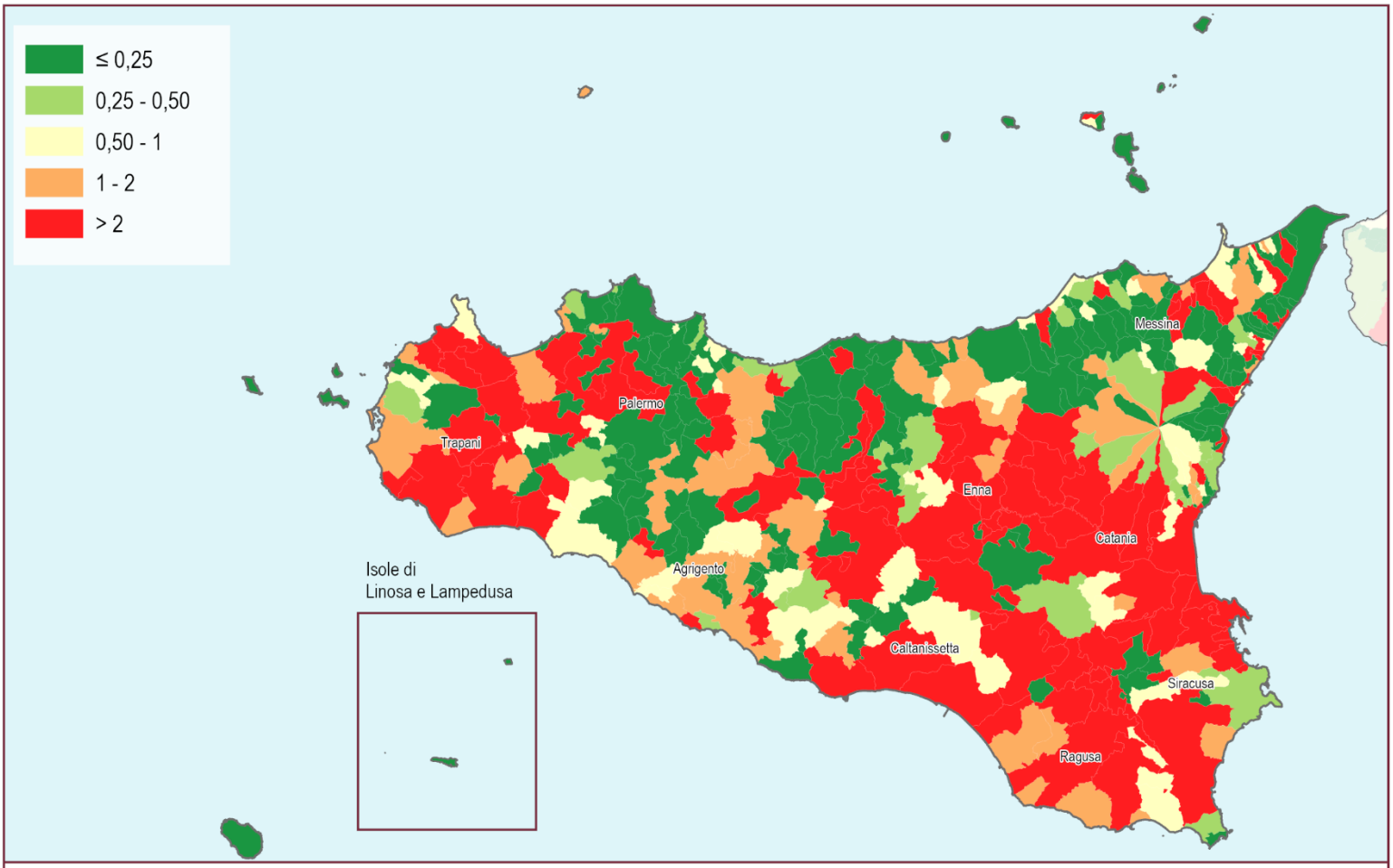

Consumo di suolo annuale netto 2024 - 2025: valore pro capite a livello comunale (m²/abitante)

0 20 40 km

Province	Suolo consumato 2025 [ha]	Suolo consumato 2025 [%]	Suolo consumato pro capite 2025 [m²/ab]	Consumo di suolo netto 2024-2025 [ha]	Consumo di suolo lordo 2024-2025 [ha]	Consumo di suolo pro capite 2024-2025 [m²/ab/anno]	Densità consumo di suolo 2024-2025 [m²/ha]	Consumo di suolo 2024-2025 al netto del fotovoltaico [ha]	Suolo ripristinato 2024-2025 [ha]
Agrigento	17.662	5,82	432,46	73	74	1,80	2,42	37	1
Caltanissetta	10.185	4,79	415,02	48	50	2,03	2,35	44	2
Catania	29.174	8,22	272,61	666	666	6,23	18,78	198	0
Enna	8.379	3,28	549,29	104	111	7,25	4,33	71	7
Messina	19.634	6,05	327,17	45	48	0,80	1,48	48	3
Palermo	28.850	5,79	240,67	227	229	1,91	4,60	43	2
Ragusa	17.119	10,62	532,81	123	126	3,91	7,79	121	3
Siracusa	19.564	9,28	510,44	196	196	5,12	9,30	133	1
Trapani	19.465	7,92	473,15	115	119	2,90	4,86	66	5
Sicilia	**170.032**	**6,62**	**355,17**	**1.595**	**1.619**	**3,38**	**6,31**	**760**	**23**
ITALIA	**2.164.359**	**7,19**	**367,19**	**9.497**	**10.243**	**1,74**	**3,40**	**7.446**	**746**

Capoluoghi di Provincia	Suolo consumato 2025 [ha]	Suolo consumato 2025 [%]	Suolo consumato pro capite 2025 [m²/ab]	Consumo di suolo netto 2024-2025 [ha]	Consumo di suolo lordo 2024-2025 [ha]	Consumo di suolo pro capite 2024-2025 [m²/ab/anno]	Densità consumo di suolo 2024-2025 [m²/ha]	Consumo di suolo 2024-2025 al netto del fotovoltaico [ha]	Suolo ripristinato 2024-2025 [ha]
Agrigento	2.241	9,25	405,61	8	8	1,49	3,39	8	0
Caltanissetta	2.493	5,95	428,41	15	15	2,54	3,53	15	0
Catania	5.528	30,46	185,47	198	198	6,64	109,12	39	0
Enna	1.399	3,93	557,27	37	37	14,67	10,33	26	0
Messina	3.623	17,14	166,95	4	5	0,22	2,27	5	1
Palermo	6.406	40,09	101,89	13	13	0,21	8,35	13	1
Ragusa	3.839	8,69	519,65	39	39	5,23	8,76	39	0
Siracusa	3.503	16,99	302,57	6	6	0,49	2,73	6	0
Trapani	1.433	7,97	260,82	0	1	0,25	0,77	1	1

Comuni	Suolo consumato 2025 [ha]	Comuni	Suolo consumato 2025 [%]	Comuni	Suolo consumato pro capite 2025 [m²/ab]	Comuni	Consumo di suolo 2024-2025 al netto del fotovoltaico [ha]
Palermo	6.406	Isola delle Femmine	54,33	Sclafani Bagni	5.226,92	Lentini	46
Catania	5.528	Gravina di Catania	51,01	Butera	1.813,26	Catania	39
Ragusa	3.839	Villabate	49,45	Sperlinga	1.769,33	Ragusa	39
Messina	3.623	Sant'Agata li Battiati	47,90	Santa Cristina Gela	1.691,48	Licodia Eubea	35
Marsala	3.550	San Giovanni la Punta	42,43	Castronovo di Sicilia	1.679,20	Modica	27
Siracusa	3.503	Aci Bonaccorsi	42,19	Tripi - Abakainon	1.641,92	Enna	26
Modica	3.214	Ficarazzi	40,43	Licodia Eubea	1.640,42	Chiaramonte Gulfi	25
Noto	3.102	Palermo	40,09	Roccella Valdemone	1.455,02	Francofonte	25
Vittoria	2.639	Mascalucia	37,78	Mongiuffi Melia	1.407,17	Belpasso	21
Caltanissetta	2.493	Tremestieri Etneo	37,53	Buscemi	1.402,88	Caltanissetta	15

Comuni	Consumo di suolo 2024-2025 [ha]	Comuni	Consumo di suolo pro capite 2024-2025 [m²/ab/anno]	Comuni	Densità consumo di suolo 2024-2025 [m²/ha]	Comuni	Suolo ripristinato 2024-2025 [ha]
Catania	198	Licodia Eubea	265,86	Catania	109,12	Nicosia	4
Paternò	153	Castellana Sicula	170,20	Paternò	106,61	Gela	2
Monreale	132	Belpasso	36,14	Alì Terme	68,61	Modica	1
Belpasso	102	Paternò	34,23	Castellana Sicula	68,46	Salemi	1
Licodia Eubea	74	Monreale	34,12	Licodia Eubea	66,27	Comiso	1
Lentini	66	Chiaramonte Gulfi	31,54	Motta Sant'Anastasia	66,20	Trapani	1
Castellana Sicula	50	Lentini	31,20	Sant'Alessio Siculo	65,32	Alcamo	1
Ragusa	39	Assoro	27,67	Belpasso	61,82	Carini	1
Enna	37	Sant'Alessio Siculo	25,84	Taormina	50,01	Palermo	1
Mazara del Vallo	34	Centuripe	25,30	Villabate	47,92	Torrenova	1

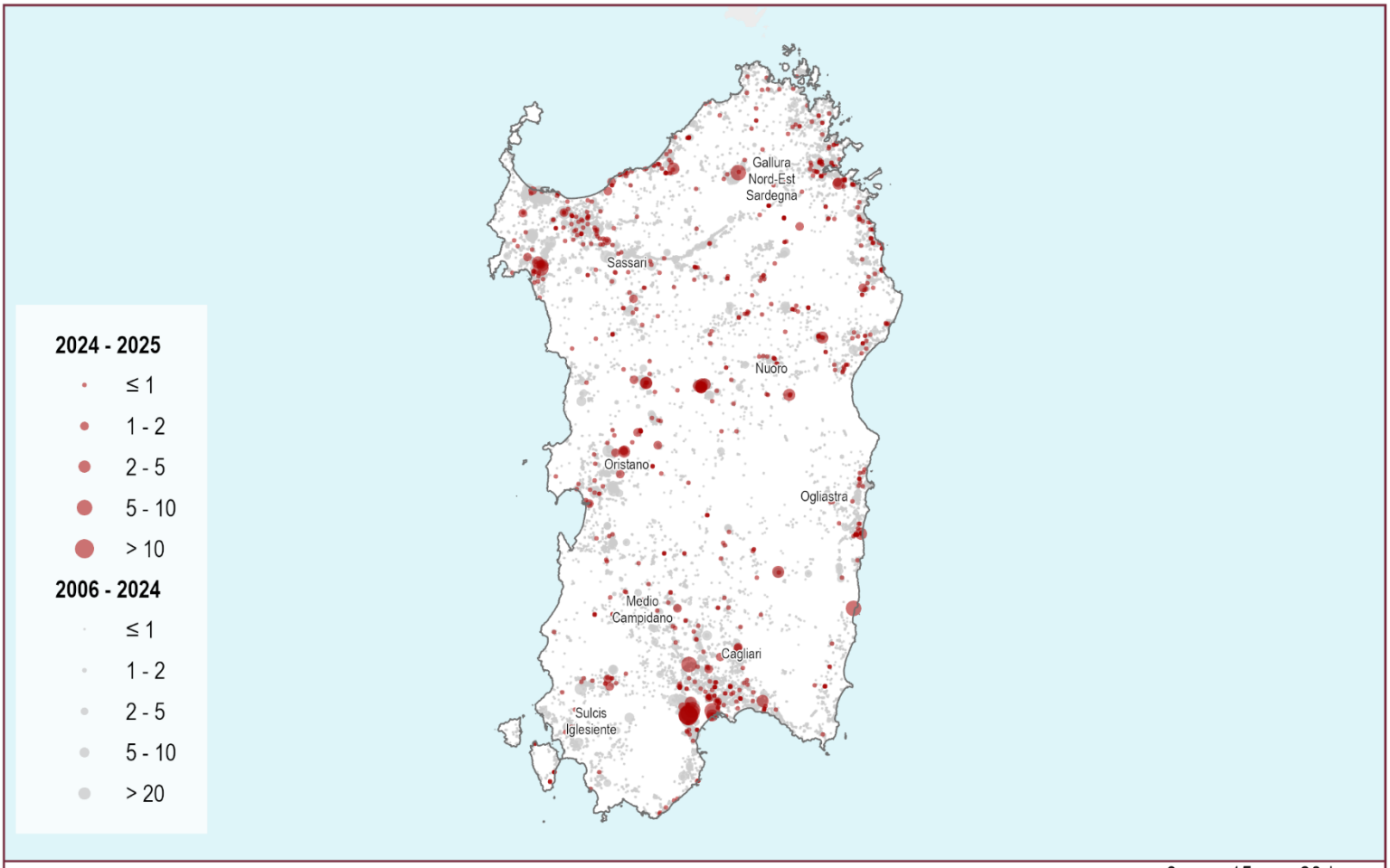

Consumo di suolo 2006 - 2025: localizzazione dei cambiamenti (ettari)

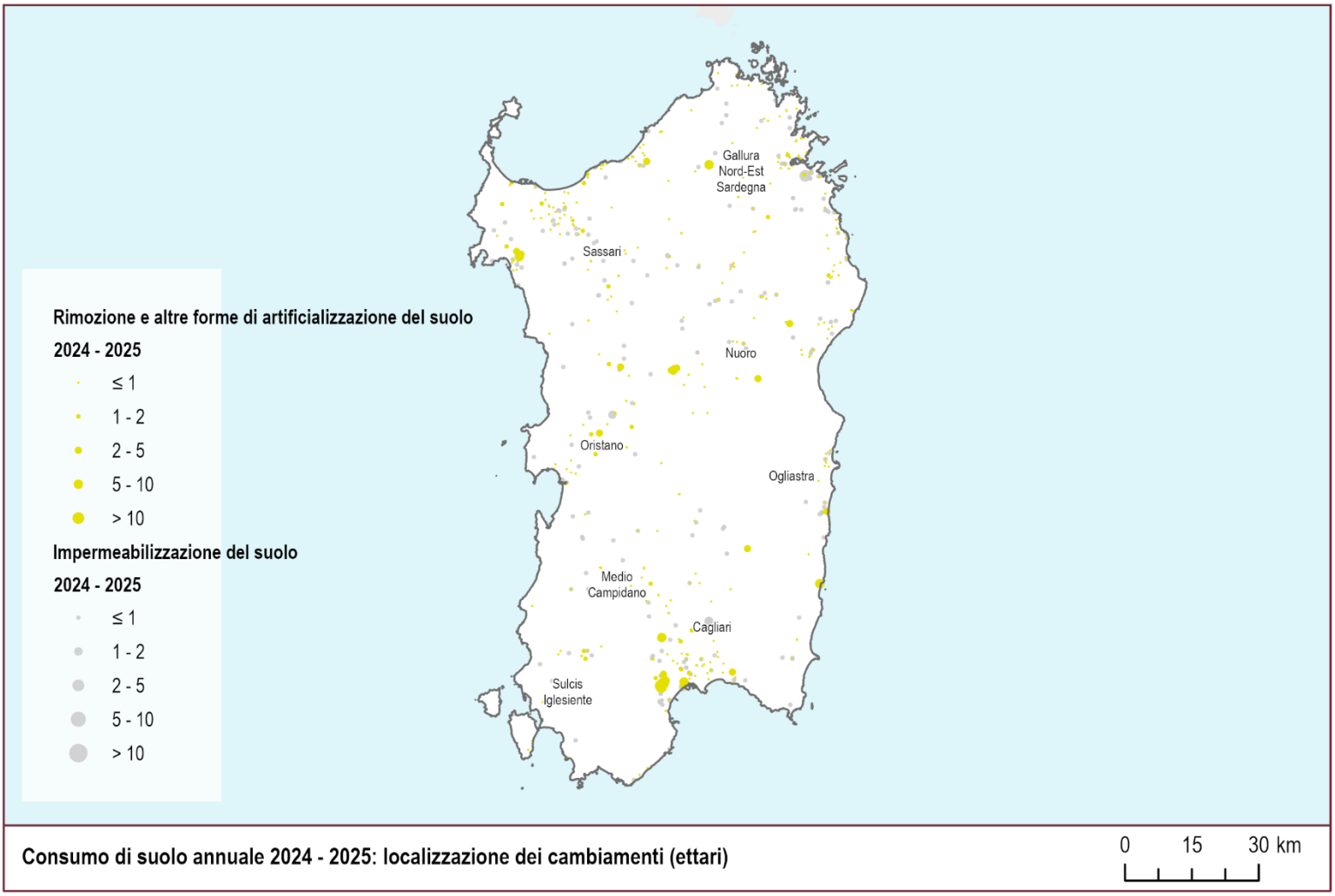

Consumo di suolo annuale 2024 - 2025: localizzazione dei cambiamenti (ettari)

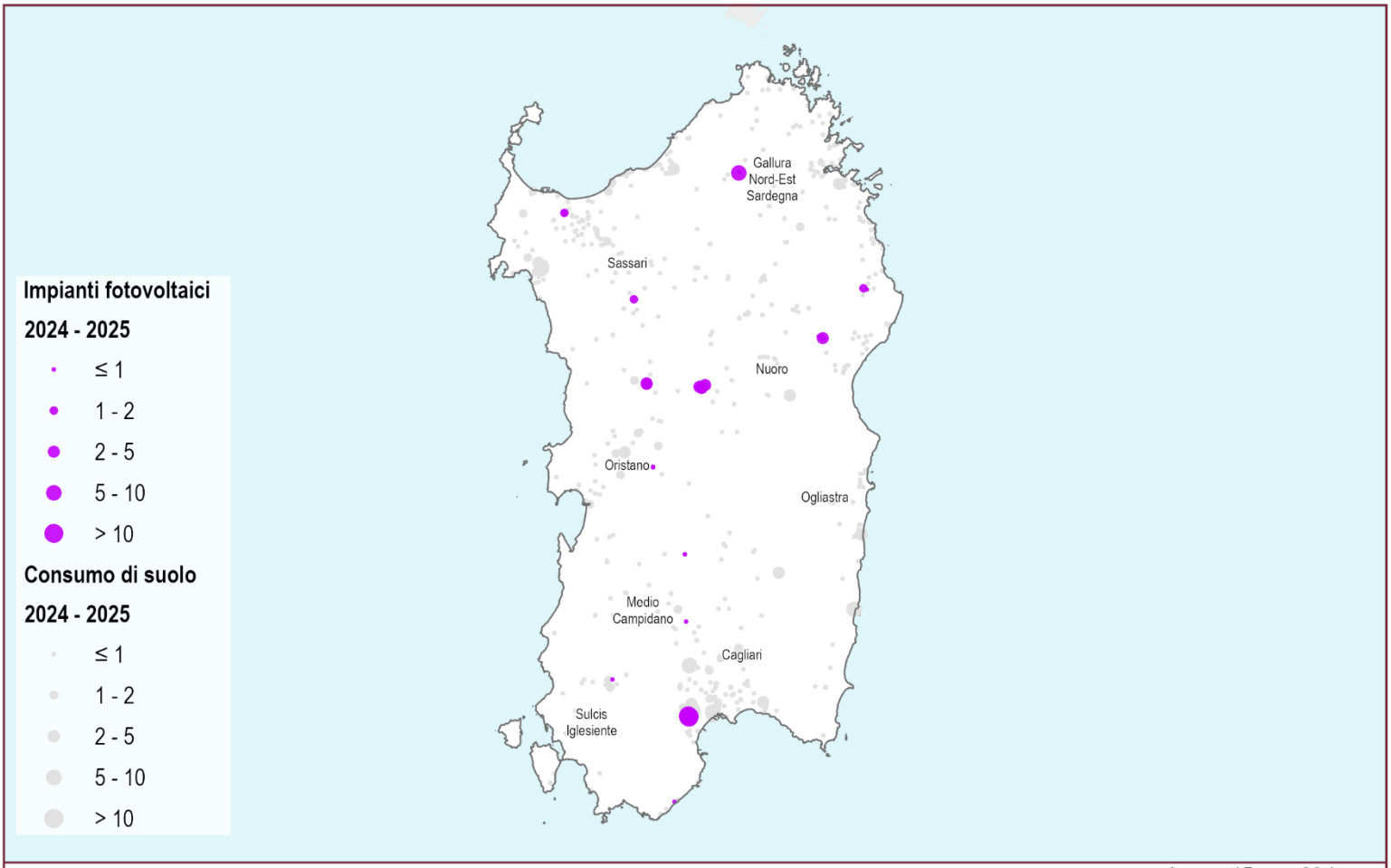

Consumo di suolo 2024 - 2025: localizzazione degli impianti fotovoltaici (ettari)

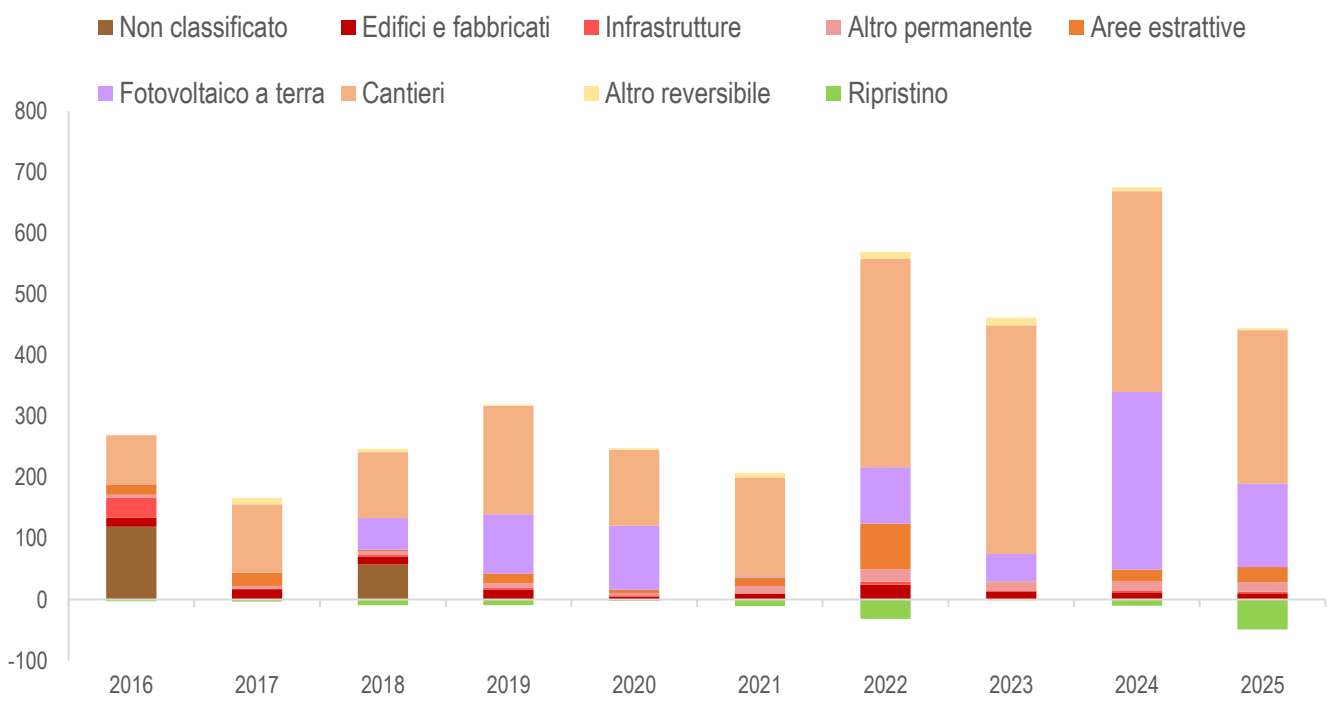

Consumo di suolo annuale per tipologia (variazioni in ettari annue del suolo consumato). Fonte: elaborazioni ISPRA su cartografia SNPA.

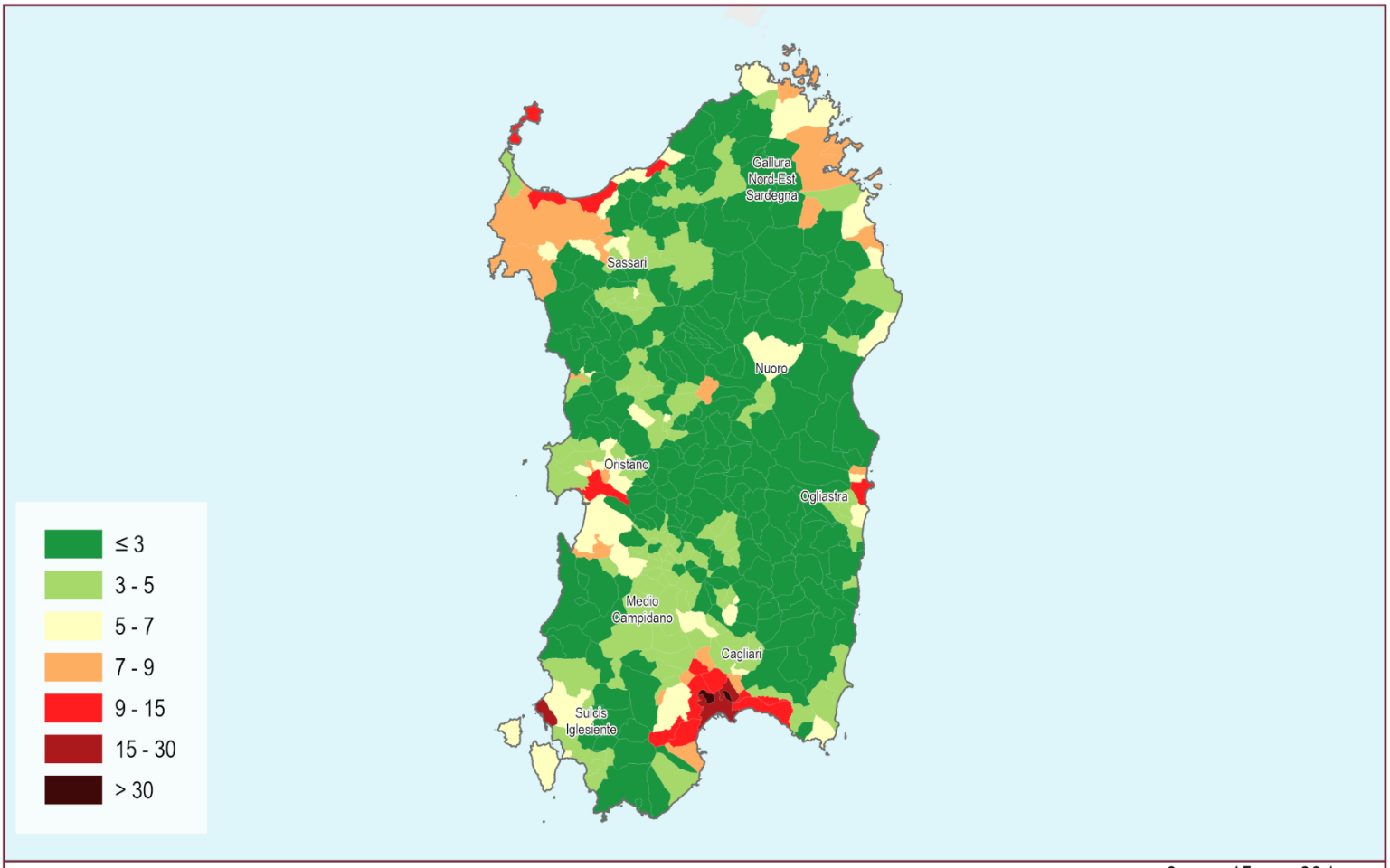

Suolo consumato 2025: percentuale sulla superficie amministrativa comunale (%)

0 15 30 km

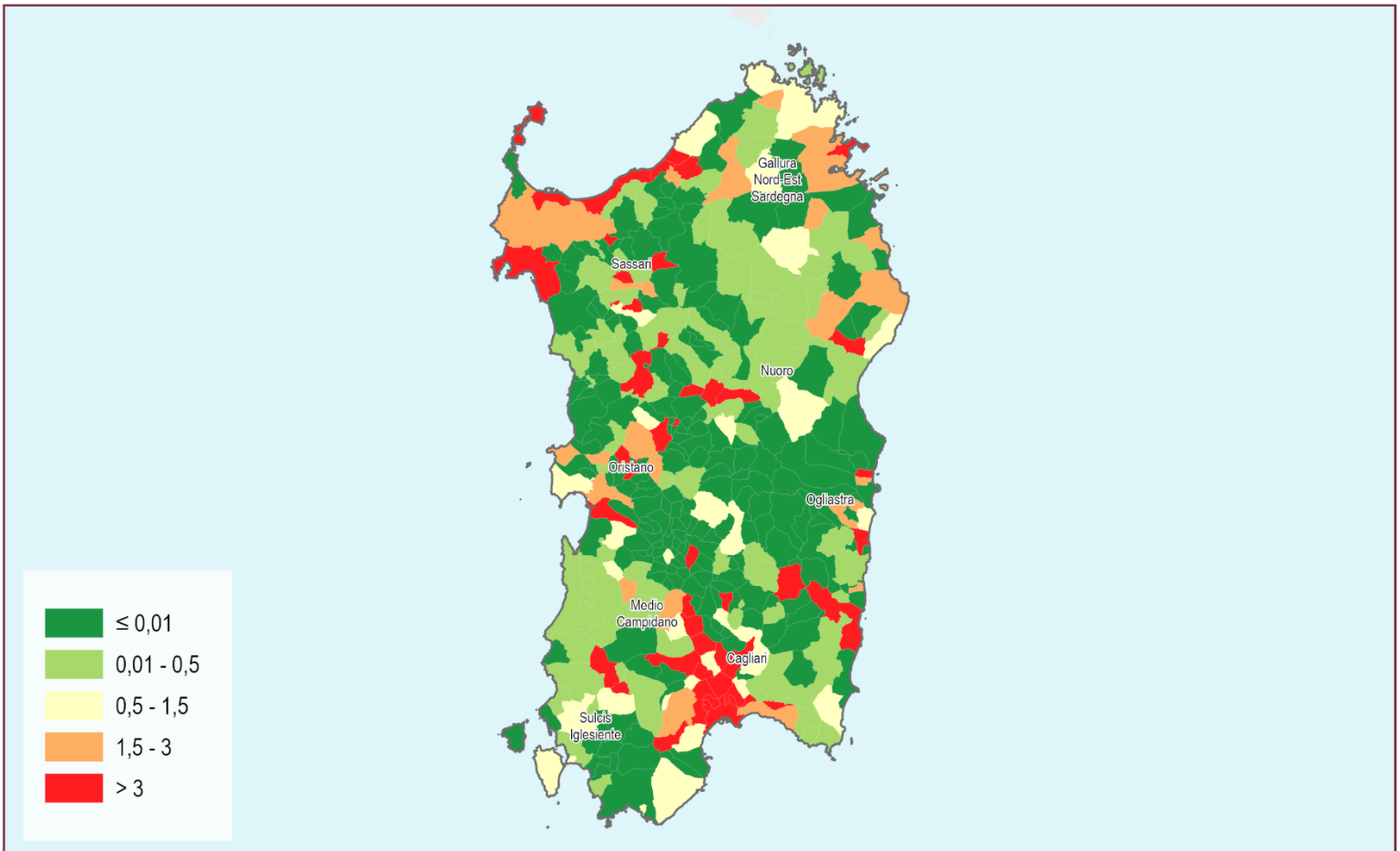

Consumo di suolo annuale netto (2024 - 2025): densità dei cambiamenti rispetto alla superficie comunale (m²/ettaro)

0 15 30 km

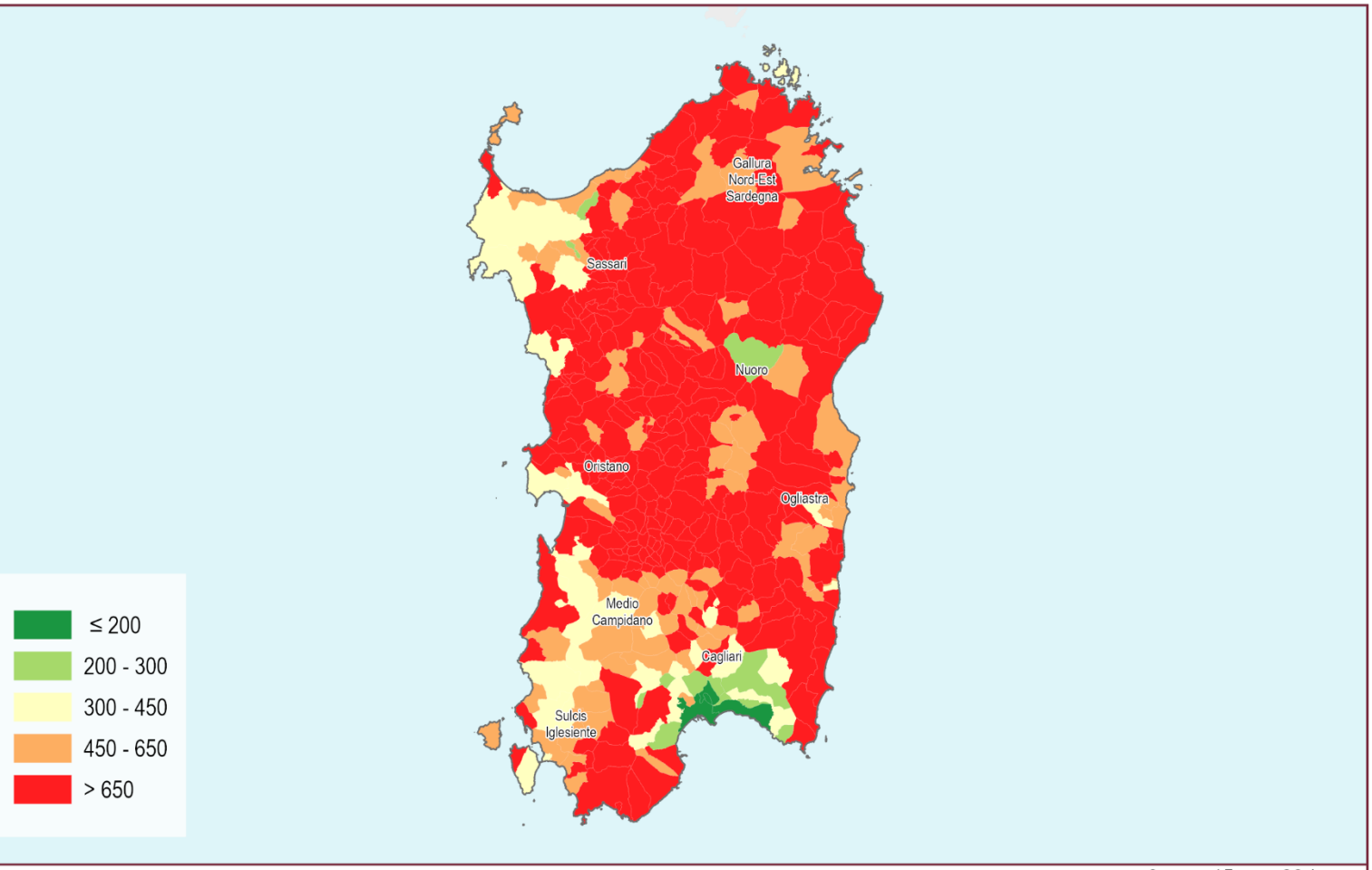

Suolo consumato 2025: valore pro capite a livello comunale (m²/abitante)

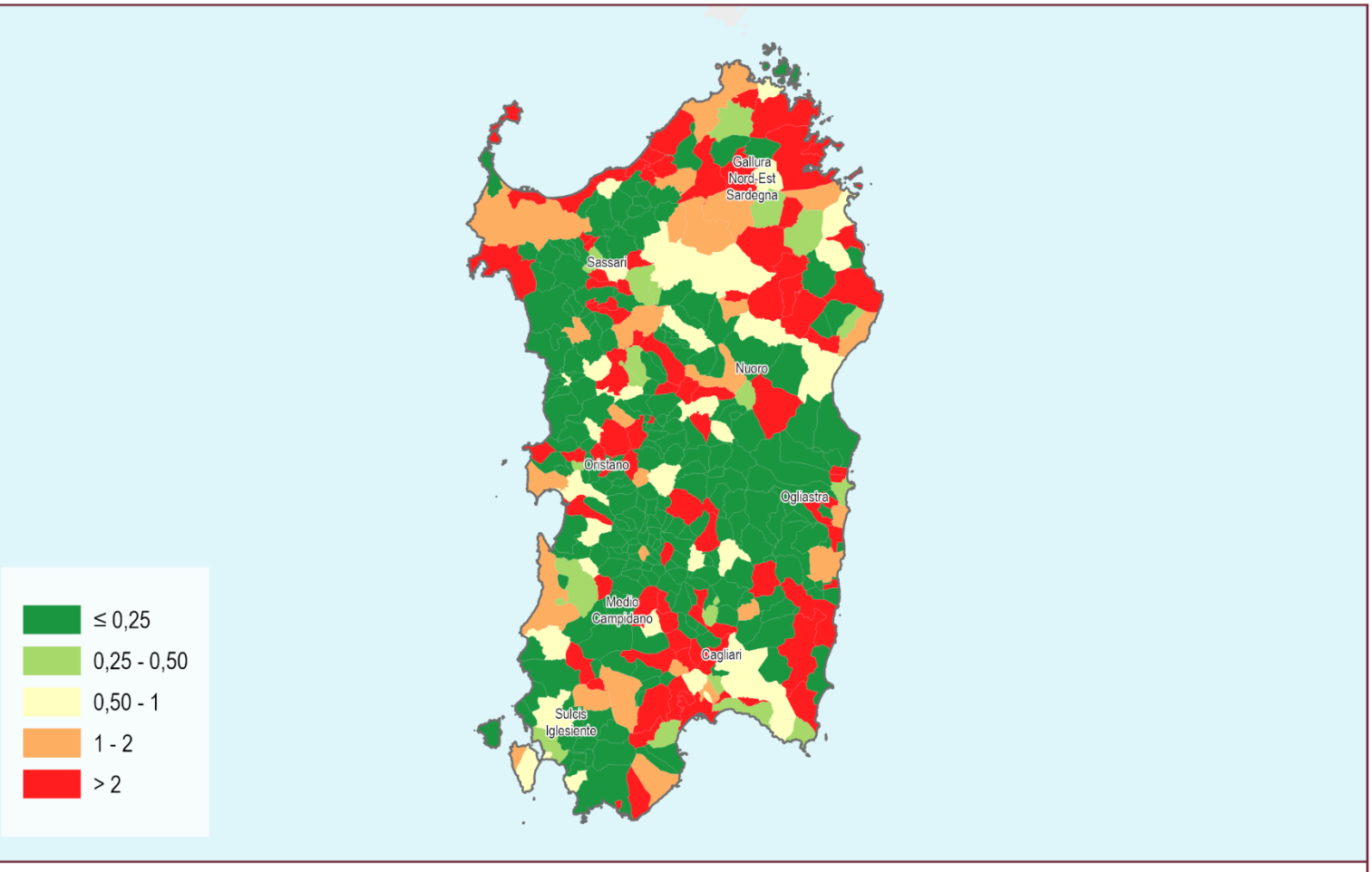

Consumo di suolo annuale netto 2024 - 2025: valore pro capite a livello comunale (m²/abitante)

Province	Suolo consumato 2025 [ha]	Suolo consumato 2025 [%]	Suolo consumato pro capite 2025 [m²/ab]	Consumo di suolo netto 2024-2025 [ha]	Consumo di suolo lordo 2024-2025 [ha]	Consumo di suolo pro capite 2024-2025 [m²/ab/anno]	Densità consumo di suolo 2024-2025 [m²/ha]	Consumo di suolo 2024-2025 al netto del fotovoltaico [ha]	Suolo ripristinato 2024-2025 [ha]
Cagliari	18.391	4,27	342,96	186	188	3,51	4,37	148	3
Gallura Nord-Est Sardegna	11.802	3,47	741,21	20	38	2,38	1,11	32	17
Medio Campidano	4.767	3,14	529,42	9	9	1,03	0,61	8	0
Nuoro	10.001	2,51	698,09	55	62	4,33	1,56	19	7
Ogliastra	3.535	1,91	654,80	5	9	1,60	0,47	9	4
Oristano	10.672	3,57	721,06	25	26	1,73	0,86	25	0
Sassari	16.827	3,93	538,04	88	104	3,32	2,42	60	16
Sulcis Iglesiente	6.147	3,52	517,05	8	10	0,80	0,55	9	1
Sardegna	**82.141**	**3,41**	**525,74**	**396**	**445**	**2,85**	**1,85**	**309**	**49**
ITALIA	**2.164.359**	**7,19**	**367,19**	**9.497**	**10.243**	**1,74**	**3,40**	**7.446**	**746**

Capoluoghi di Provincia	Suolo consumato 2025 [ha]	Suolo consumato 2025 [%]	Suolo consumato pro capite 2025 [m²/ab]	Consumo di suolo netto 2024-2025 [ha]	Consumo di suolo lordo 2024-2025 [ha]	Consumo di suolo pro capite 2024-2025 [m²/ab/anno]	Densità consumo di suolo 2024-2025 [m²/ha]	Consumo di suolo 2024-2025 al netto del fotovoltaico [ha]	Suolo ripristinato 2024-2025 [ha]
Cagliari	2.219	26,18	151,27	51	51	3,47	59,97	51	0
Carbonia	841	5,78	328,07	2	2	0,71	1,26	2	0
Iglesias	885	4,25	359,04	0	0	0,14	0,16	0	0
Lanusei	197	3,70	395,81	1	1	2,76	2,58	1	0
Nuoro	969	5,05	293,20	1	1	0,18	0,32	1	0
Olbia	2.949	7,68	478,11	10	15	2,46	3,95	15	5
Oristano	1.117	13,19	371,43	2	2	0,60	2,14	2	0
Sanluri	420	4,98	521,73	1	2	2,29	2,19	2	0
Sassari	4.266	7,80	354,04	9	12	1,01	2,22	8	4
Tempio Pausania	666	3,16	511,02	6	6	4,42	2,73	0	0
Tortolì	556	13,78	506,04	-3	0	0,29	0,79	0	3
Villacidro	601	3,28	462,47	0	0	0,00	0,00	0	0

Comuni	Suolo consumato 2025 [ha]	Comuni	Suolo consumato 2025 [%]	Comuni	Suolo consumato pro capite 2025 [m²/ab]	Comuni	Consumo di suolo 2024-2025 al netto del fotovoltaico [ha]
Sassari	4.266	Monserrato	41,92	Semestene	4.133,88	Cagliari	51
Olbia	2.949	Elmas	33,06	Noragugume	3.323,68	Assemini	30
Cagliari	2.219	Cagliari	26,18	Giave	3.074,15	Alghero	23
Alghero	1.713	Portoscuso	18,40	Onanì	2.834,28	Olbia	15
Porto Torres	1.347	Selargius	16,61	Baradili	2.823,68	Villasor	10
Arzachena	1.286	Tortolì	13,78	Aglientu	2.800,00	Bauladu	8
Quartu Sant'Elena	1.230	Oristano	13,19	Monteleone Rocca Doria	2.634,95	Sassari	8
Oristano	1.117	Porto Torres	12,87	Soddì	2.278,15	Villaputzu	7
Assemini	1.081	Quartu Sant'Elena	12,75	Aidomaggiore	2.219,00	Sorso	5
Nuoro	969	Sestu	11,95	Bortigiadas	2.062,71	Quartucciu	5

Comuni	Consumo di suolo 2024-2025 [ha]	Comuni	Consumo di suolo pro capite 2024-2025 [m²/ab/anno]	Comuni	Densità consumo di suolo 2024-2025 [m²/ha]	Comuni	Suolo ripristinato 2024-2025 [ha]
Assemini	69	Noragugume	179,70	Cagliari	59,97	Ozieri	7
Cagliari	51	Bauladu	135,88	Assemini	58,67	Olbia	5
Porto Torres	41	Ottana	93,95	Ottana	45,20	Sassari	4
Alghero	23	Cheremule	61,82	Porto Torres	39,35	Tortolì	3
Ottana	20	Muros	39,95	Elmas	36,17	Ottana	3
Olbia	15	Lula	30,37	Bauladu	34,57	Macomer	2
Macomer	12	Assemini	27,04	Muros	29,22	Loiri Porto San Paolo	2
Sassari	12	Viddalba	21,42	Quartucciu	19,17	Monastir	2
Villasor	10	Banari	21,34	Noragugume	17,89	San Teodoro	2
Bauladu	8	Escalaplano	21,24	Monserrato	15,87	Telti	2

21 Bolzano

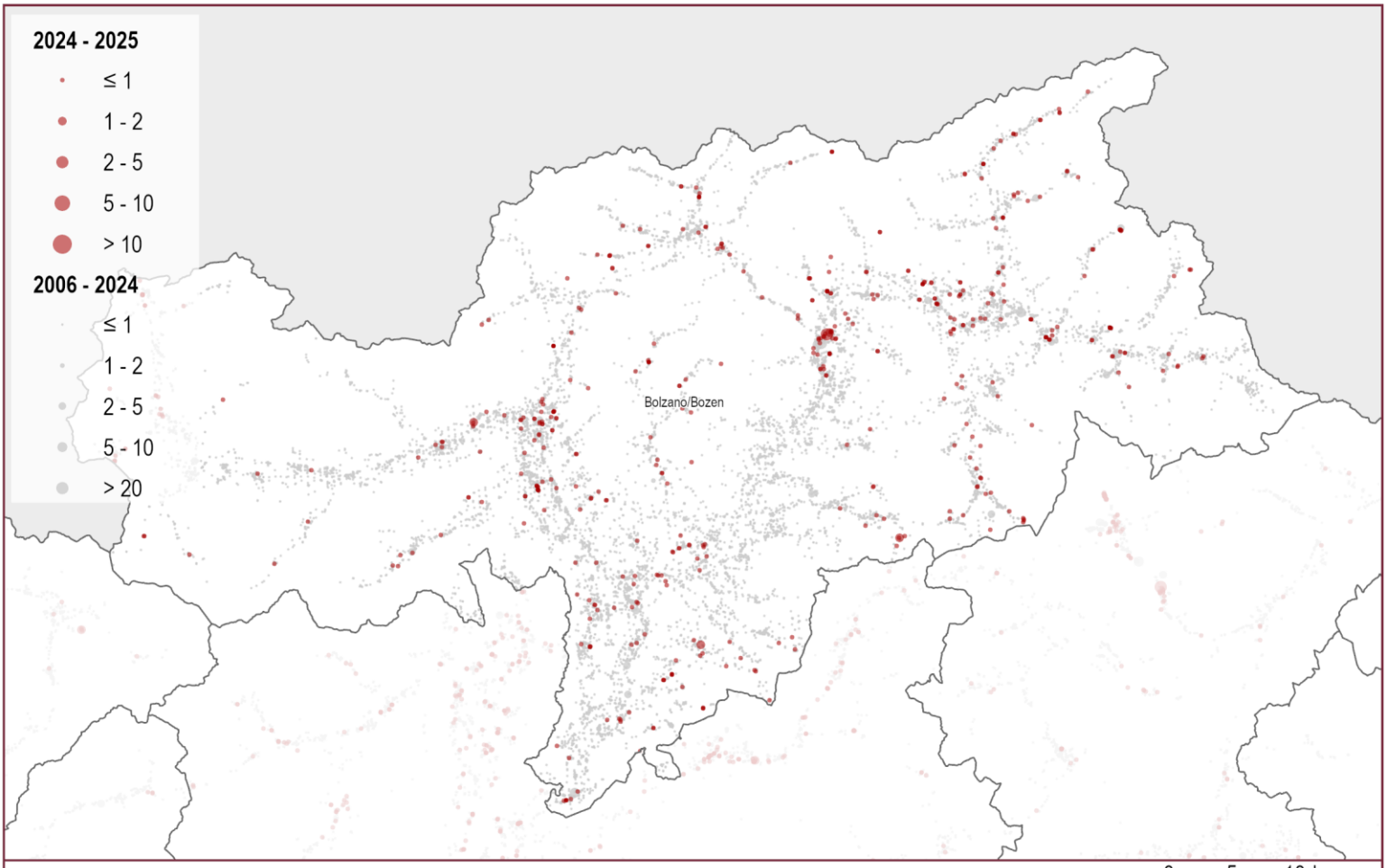

Consumo di suolo 2006 - 2025: localizzazione dei cambiamenti (ettari)

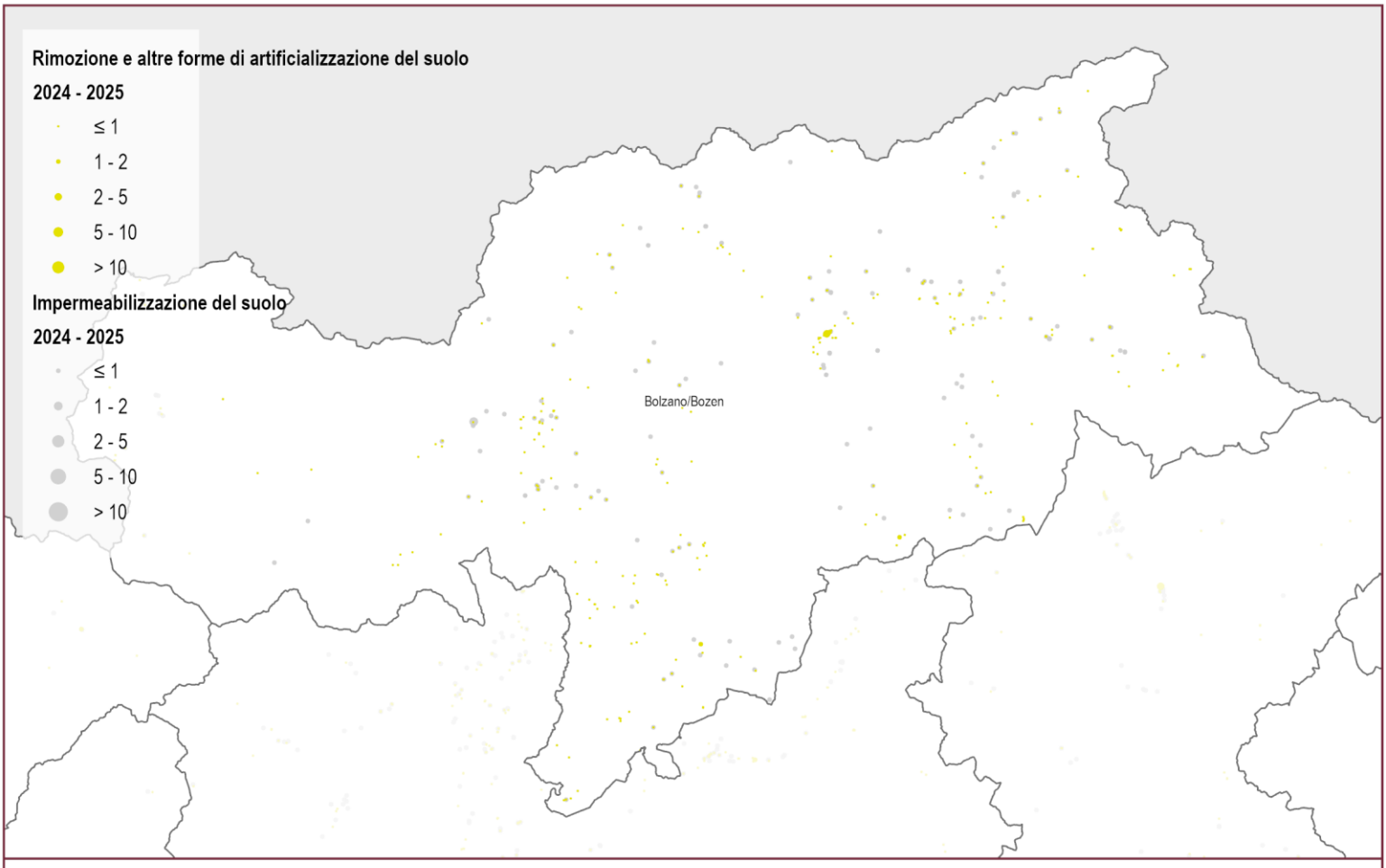

Consumo di suolo annuale 2024 - 2025: localizzazione dei cambiamenti (ettari)

21 Bolzano



Consumo di suolo 2024 - 2025: localizzazione degli impianti fotovoltaici (ettari)

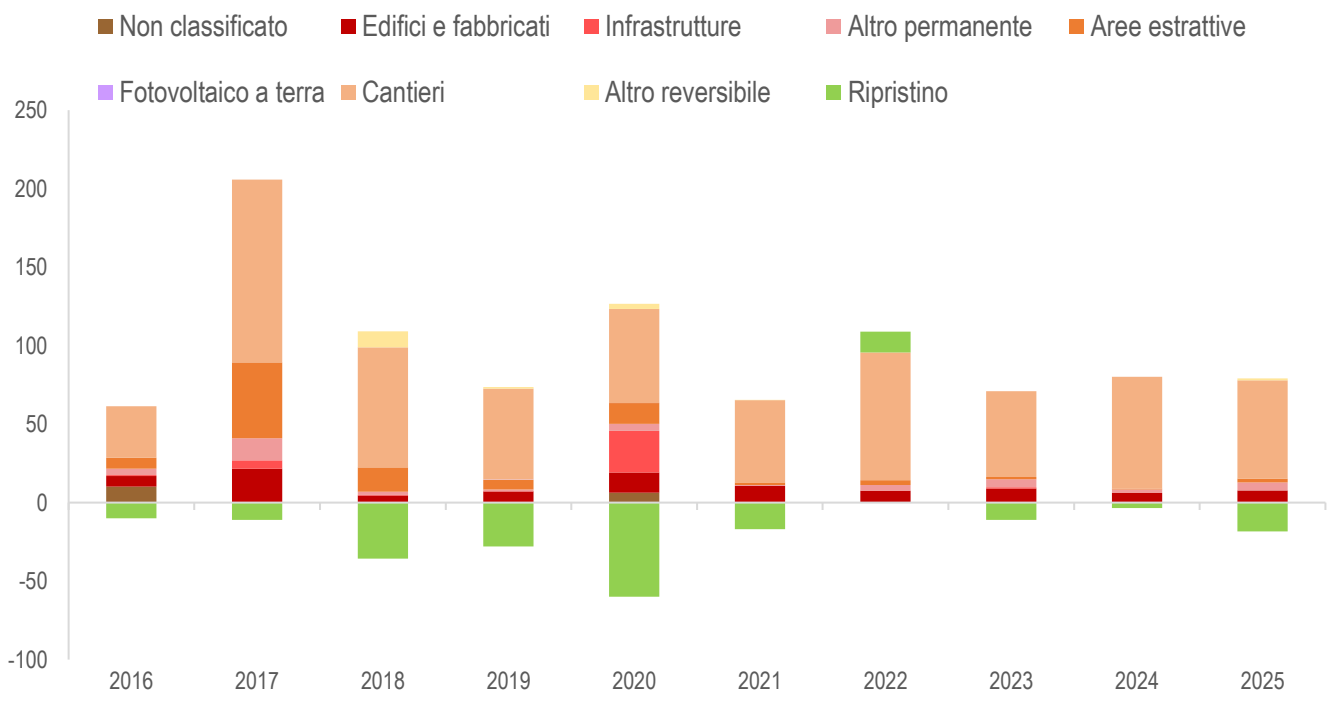

Consumo di suolo annuale per tipologia (variazioni in ettari annue del suolo consumato). Fonte: elaborazioni ISPRA su cartografia SNPA.

21 Bolzano

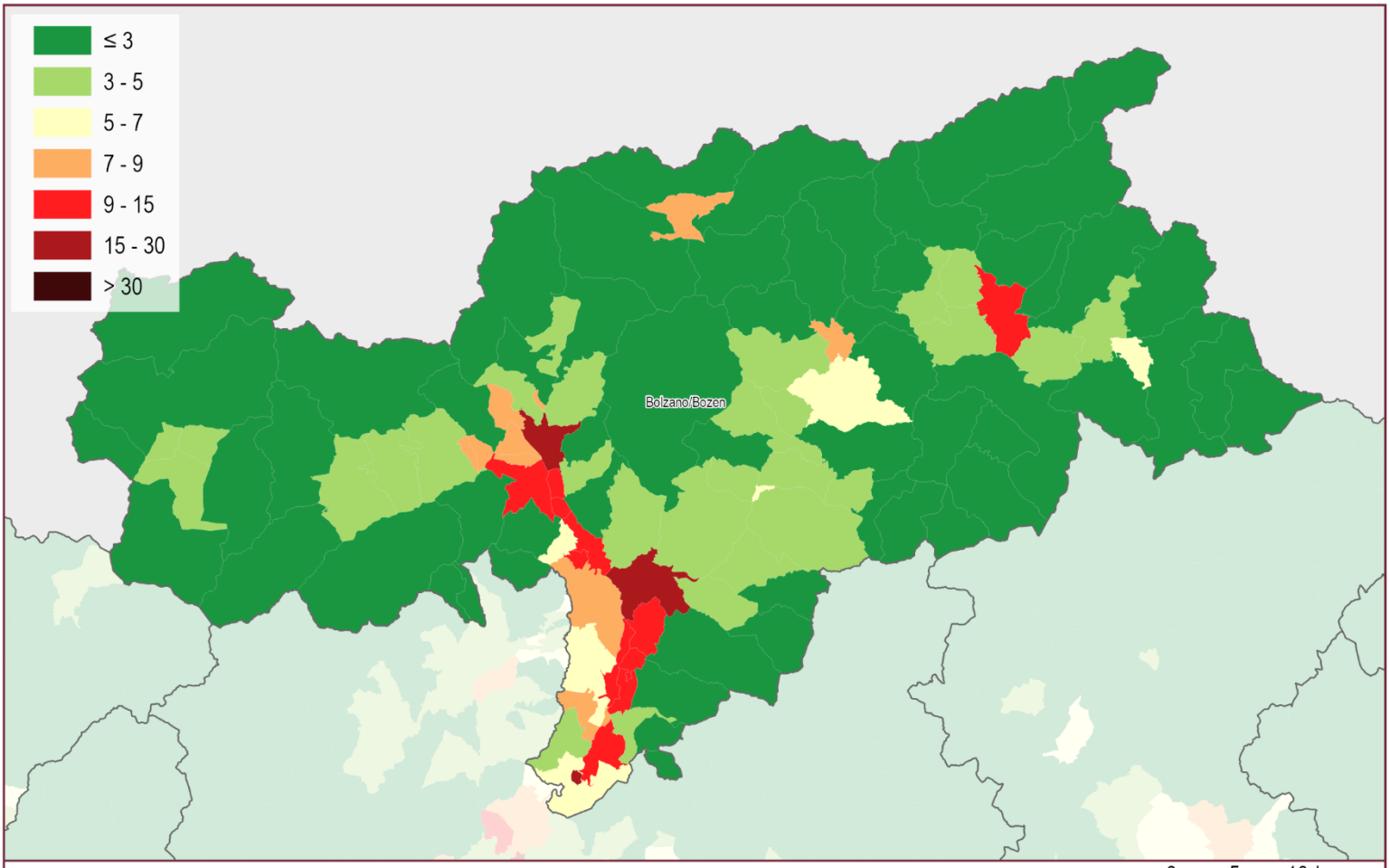

Suolo consumato 2025: percentuale sulla superficie amministrativa comunale (%)

0 5 10 km

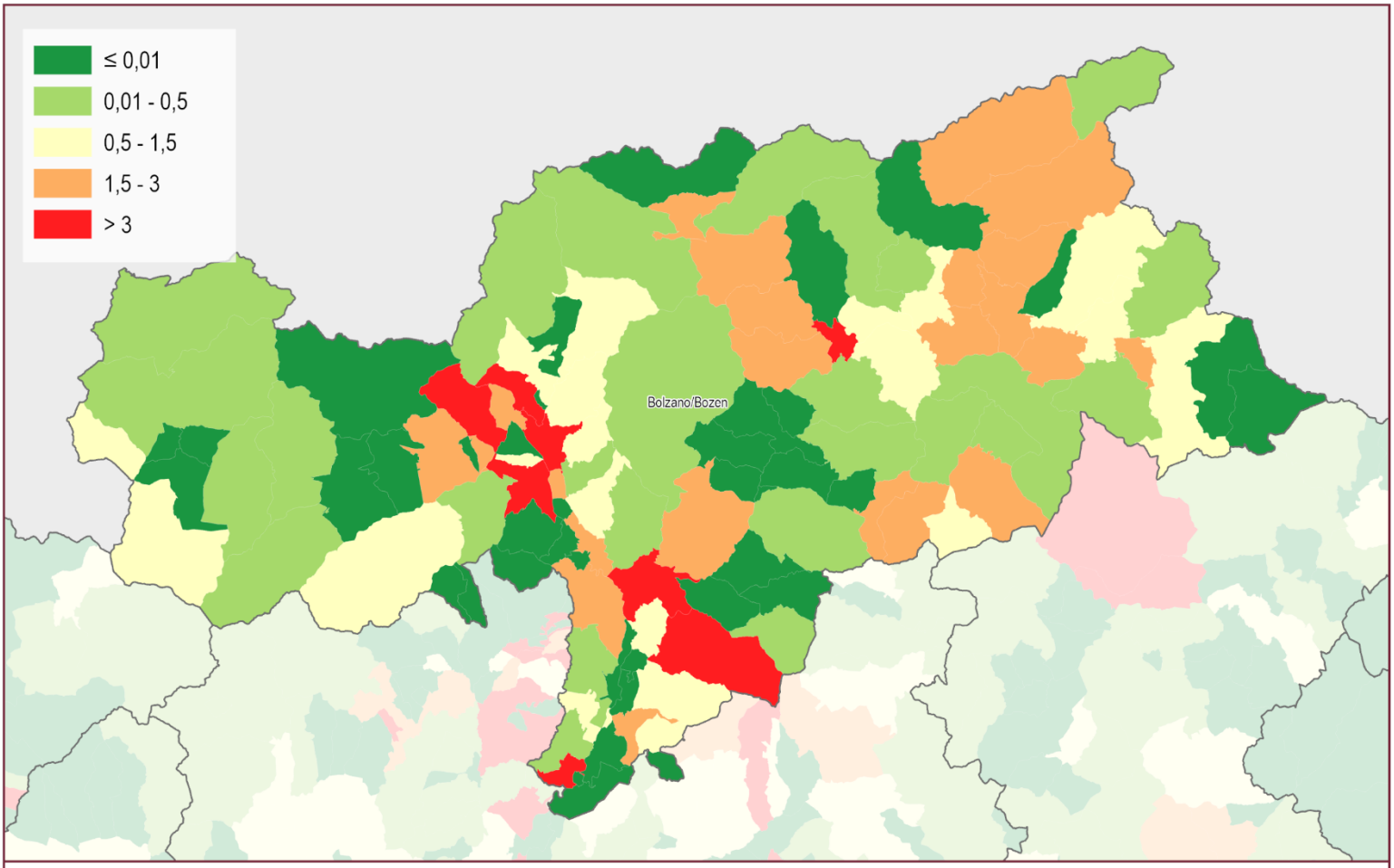

Consumo di suolo annuale netto (2024 - 2025): densità dei cambiamenti rispetto alla superficie comunale (m²/ettaro)

0 5 10 km

21 Bolzano

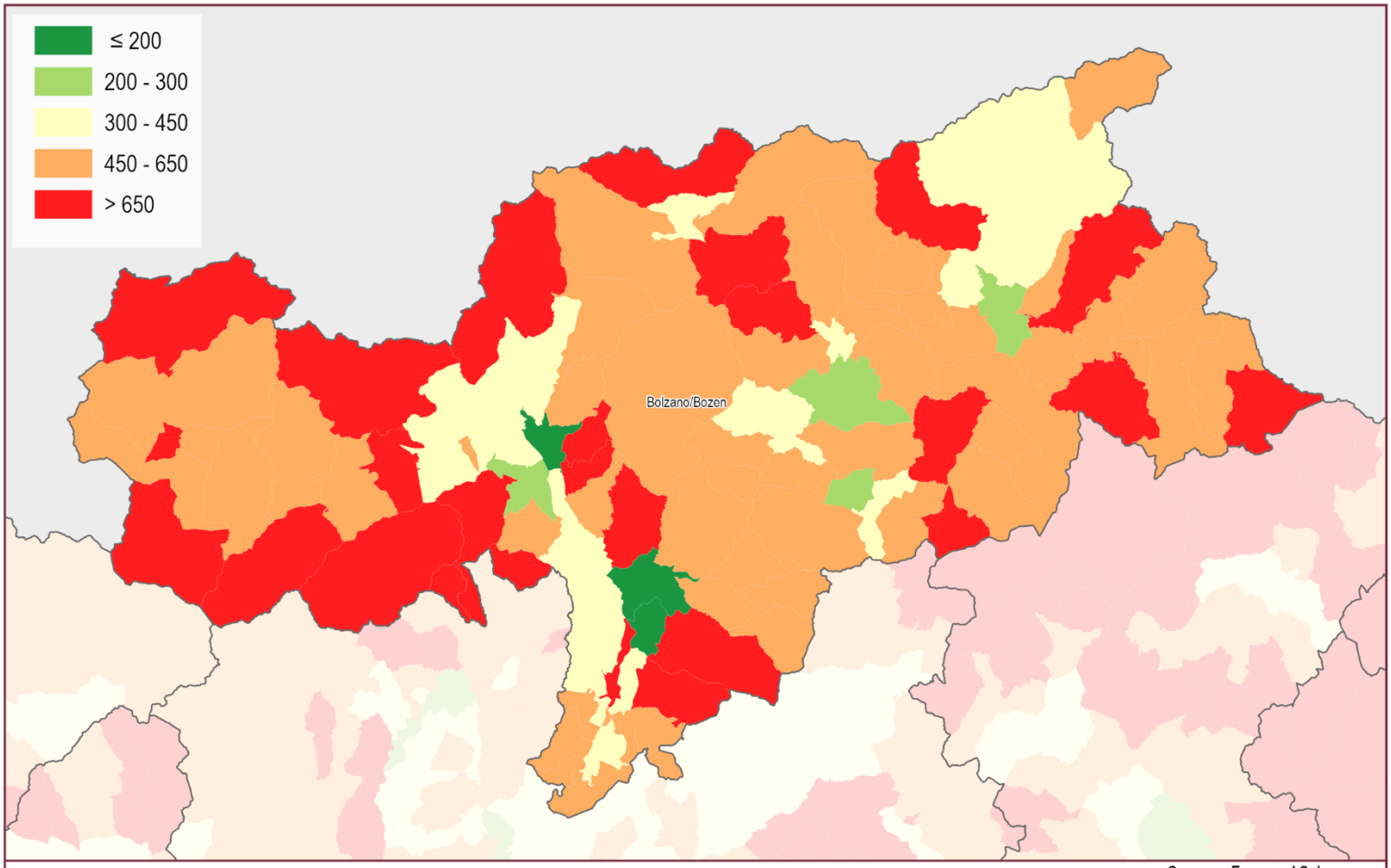

Suolo consumato 2025: valore pro capite a livello comunale (m²/abitante)

0 5 10 km

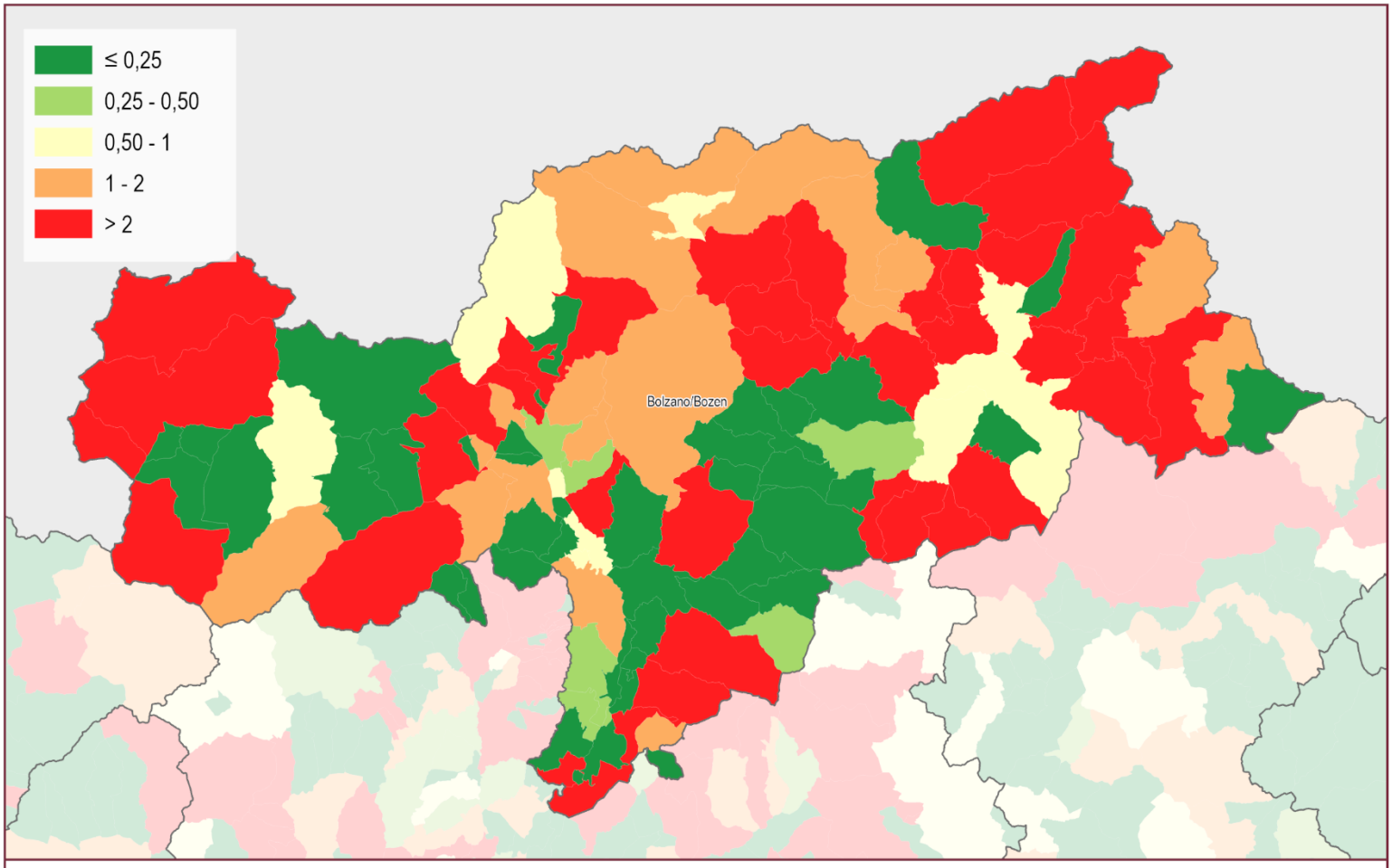

Consumo di suolo annuale netto 2024 - 2025: valore pro capite a livello comunale (m²/abitante)

0 5 10 km

Province	Suolo consumato 2025 [ha]	Suolo consumato 2025 [%]	Suolo consumato pro capite 2025 [m²/ab]	Consumo di suolo netto 2024-2025 [ha]	Consumo di suolo lordo 2024-2025 [ha]	Consumo di suolo pro capite 2024-2025 [m²/ab/anno]	Densità consumo di suolo 2024-2025 [m²/ha]	Consumo di suolo 2024-2025 al netto del fotovoltaico [ha]	Suolo ripristinato 2024-2025 [ha]
Bolzano	20.253	2,75	375,29	61	79	1,47	1,07	79	18
ITALIA	**2.164.359**	**7,19**	**367,19**	**9.497**	**10.243**	**1,74**	**3,40**	**7.446**	**746**

Capoluoghi di Provincia	Suolo consumato 2025 [ha]	Suolo consumato 2025 [%]	Suolo consumato pro capite 2025 [m²/ab]	Consumo di suolo netto 2024-2025 [ha]	Consumo di suolo lordo 2024-2025 [ha]	Consumo di suolo pro capite 2024-2025 [m²/ab/anno]	Densità consumo di suolo 2024-2025 [m²/ha]	Consumo di suolo 2024-2025 al netto del fotovoltaico [ha]	Suolo ripristinato 2024-2025 [ha]
Bolzano	1.363	26,14	127,87	3	3	0,25	5,04	3	0

Comuni	Suolo consumato 2025 [ha]	Comuni	Suolo consumato 2025 [%]	Comuni	Suolo consumato pro capite 2025 [m²/ab]	Comuni	Consumo di suolo 2024-2025 al netto del fotovoltaico [ha]
Bolzano	1.363	Bolzano	26,14	Braies	1.241,80	Naz-Sciaves	7
Merano	603	Merano	22,94	Vadena	1.239,31	Nova Ponente	4
Bressanone	582	Cortina s.s.v.	15,24	Fortezza	1.102,89	Varna	4
Appiano s.s.v.	477	Gargazzone	14,31	Proves	1.097,58	Valle Aurina	3
Brunico	476	Bronzolo	13,40	Stelvio	998,87	Campo Tures	3
Renon	451	Ora	13,09	Lauregno	953,33	Parcines	3
Sarentino	449	Laives	13,04	Campo di Trens	948,92	Badia	3
Castelrotto	395	Terlano	11,23	Martello	866,63	San Lorenzo di Sebato	3
Lana	357	Brunico	10,61	Avelengo	805,51	Bolzano	3
Laives	314	Vadena	10,04	San Pancrazio	802,78	Renon	2

Comuni	Consumo di suolo 2024-2025 [ha]	Comuni	Consumo di suolo pro capite 2024-2025 [m²/ab/anno]	Comuni	Densità consumo di suolo 2024-2025 [m²/ha]	Comuni	Suolo ripristinato 2024-2025 [ha]
Naz-Sciaves	7	Naz-Sciaves	20,09	Naz-Sciaves	43,74	Salorno s.s.v.	3
Nova Ponente	4	Fortezza	11,48	Varna	5,35	Varna	2
Varna	4	Nova Ponente	9,82	Parcines	5,32	Perca	2
Valle Aurina	3	Stelvio	9,57	Salorno s.s.v.	5,30	San Lorenzo di Sebato	2
Campo Tures	3	Badia	7,86	San Lorenzo di Sebato	5,15	Rio di Pusteria	1
Parcines	3	Predoi	7,56	Bolzano	5,04	Selva di Val Gardena	1
Badia	3	Parcines	7,43	Merano	4,45	Sarentino	1
San Lorenzo di Sebato	3	Varna	7,42	Tirolo	4,38	Badia	1
Bolzano	3	Selva di Val Gardena	7,33	Magrè s.s.v.	4,20	Senales	0
Renon	2	Campo di Trens	7,16	Lana	3,66	Tesimo	0

(*) per s.s.v. si intende sulla strada del vino

22 Trento

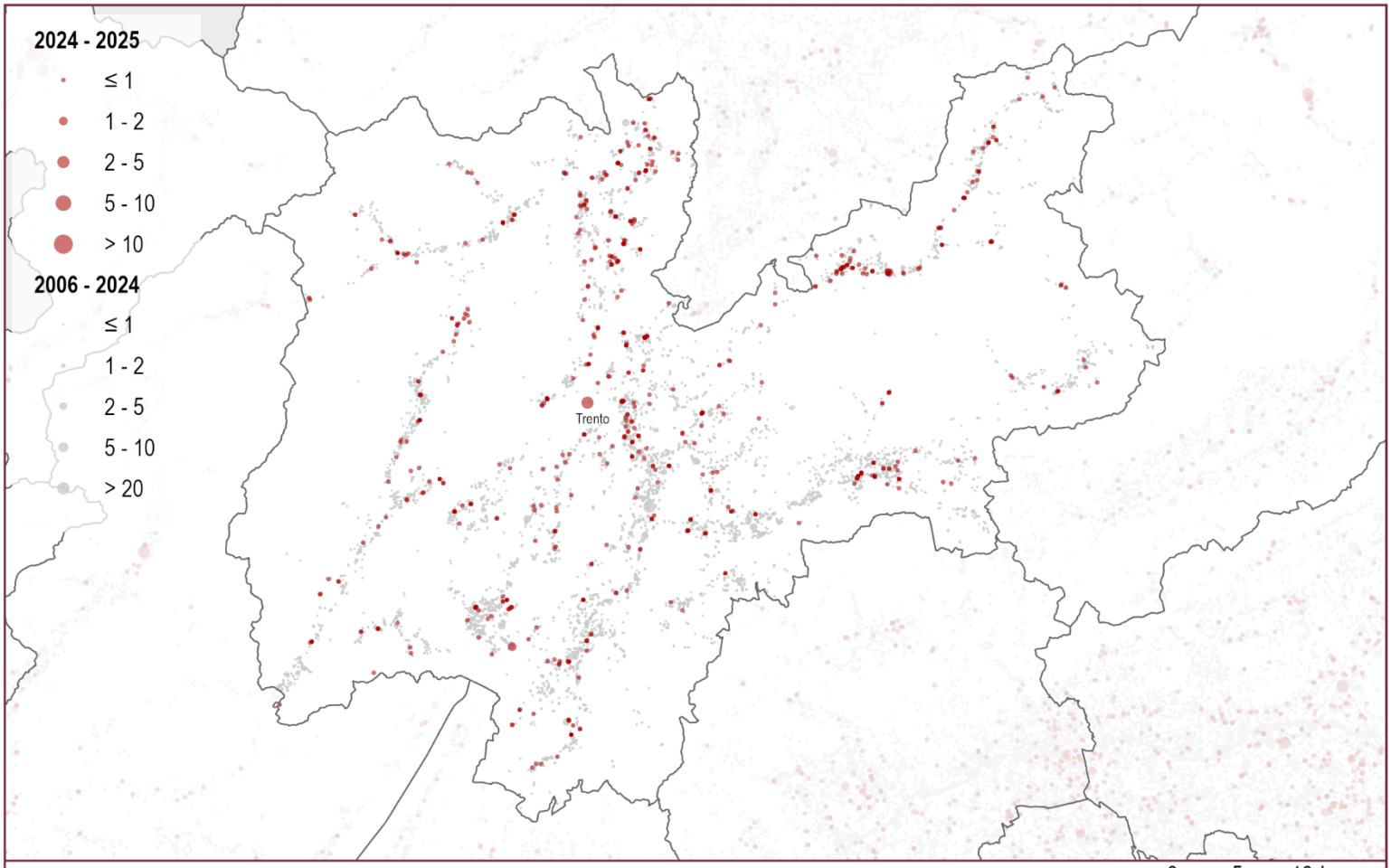

Consumo di suolo 2006 - 2025: localizzazione dei cambiamenti (ettari)

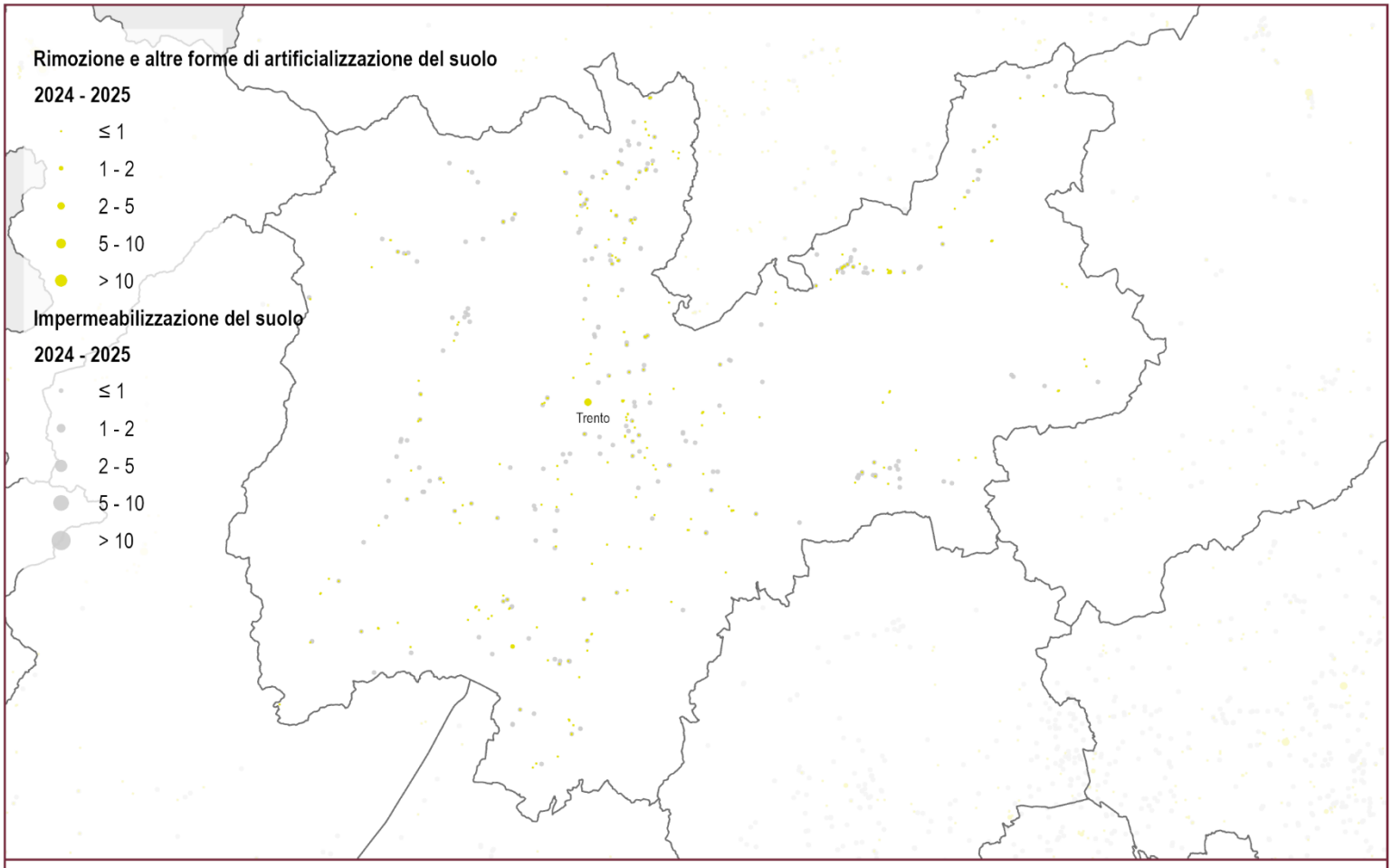

Consumo di suolo annuale 2024 - 2025: localizzazione dei cambiamenti (ettari)

22 Trento

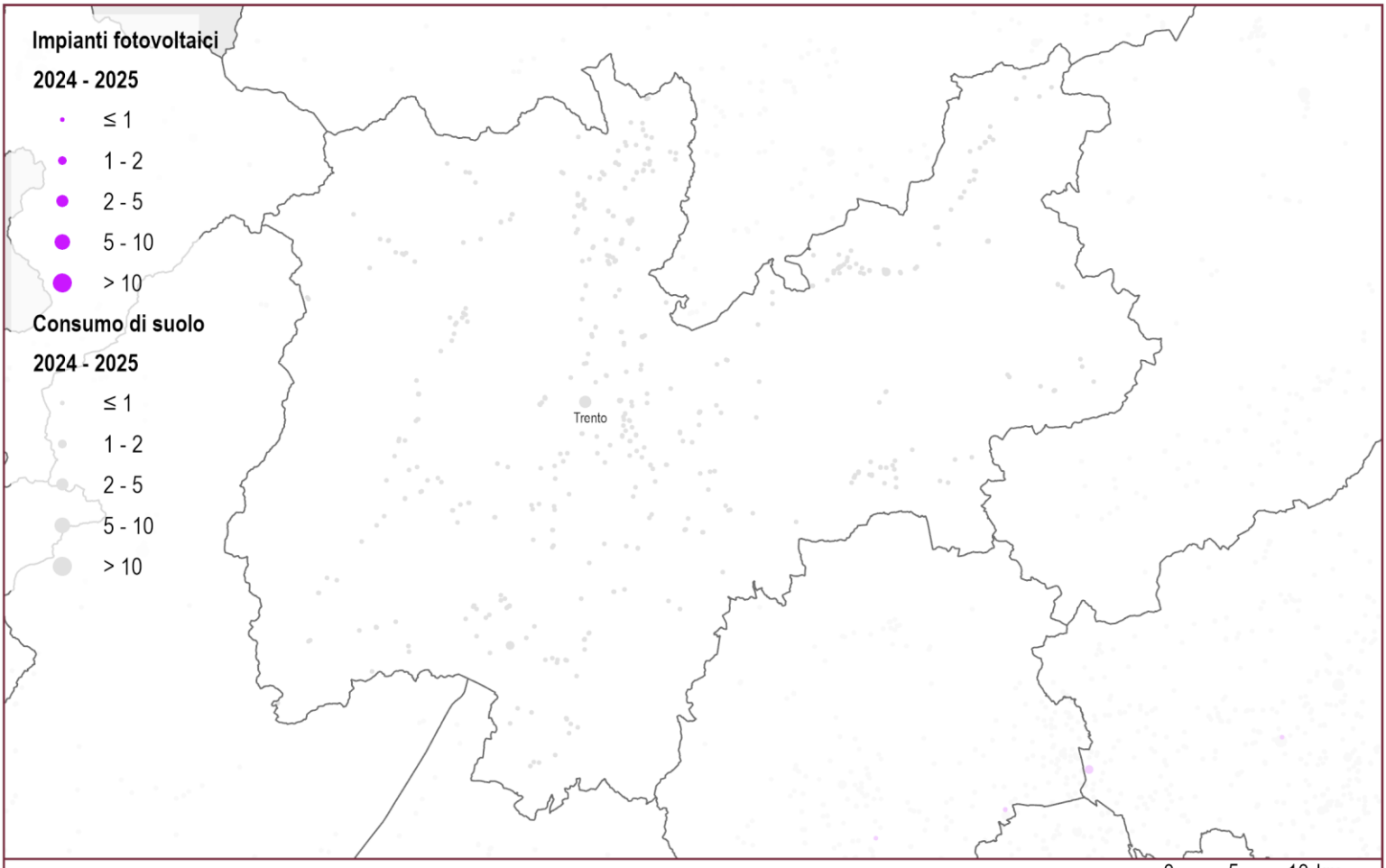

Consumo di suolo 2024 - 2025: localizzazione degli impianti fotovoltaici (ettari)

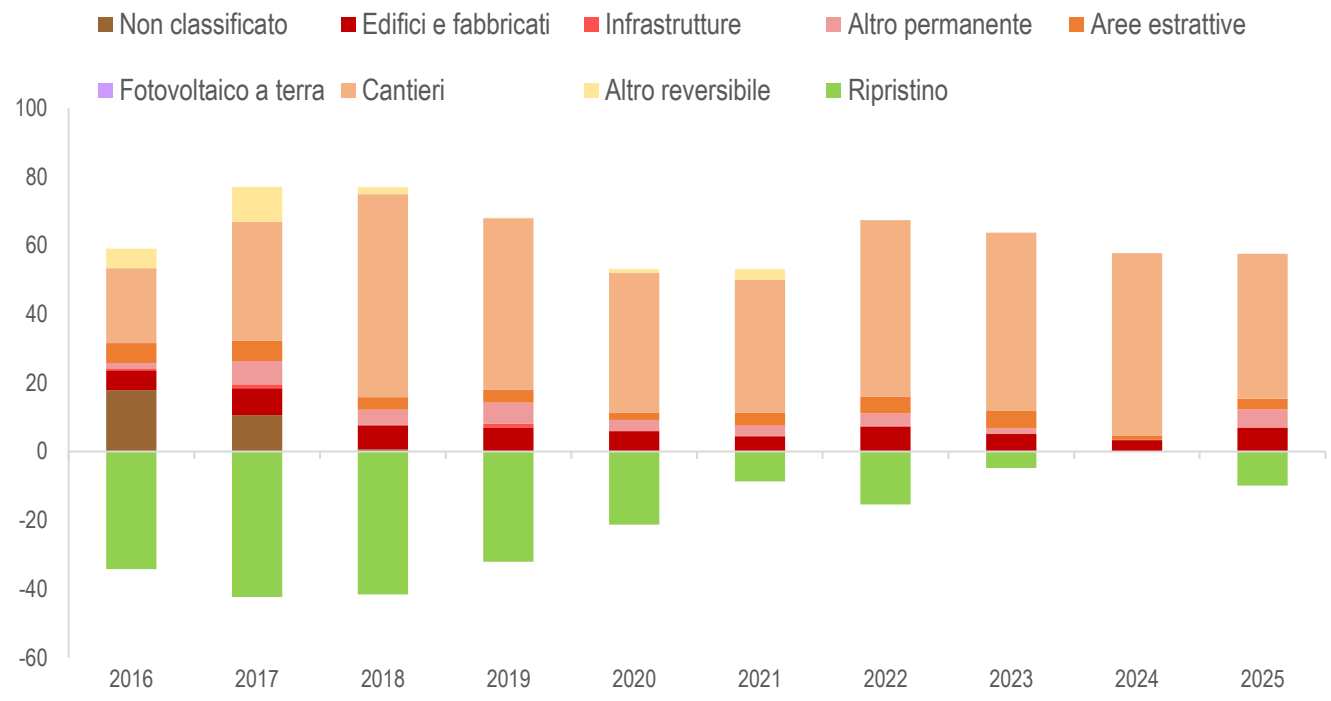

Consumo di suolo annuale per tipologia (variazioni in ettari annue del suolo consumato). Fonte: elaborazioni ISPRA su cartografia SNPA.

22 Trento

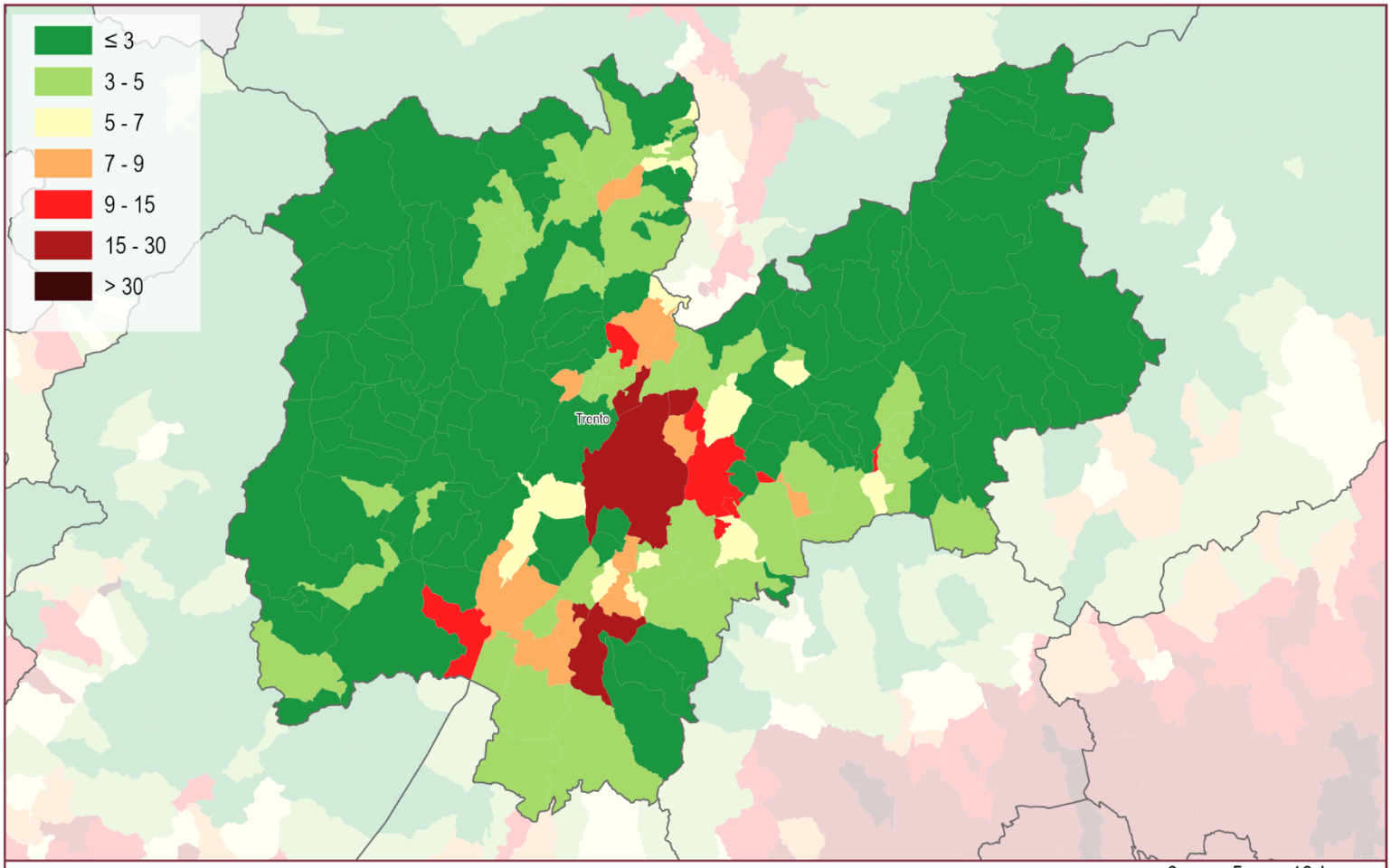

Suolo consumato 2025: percentuale sulla superficie amministrativa comunale (%)

0 5 10 km

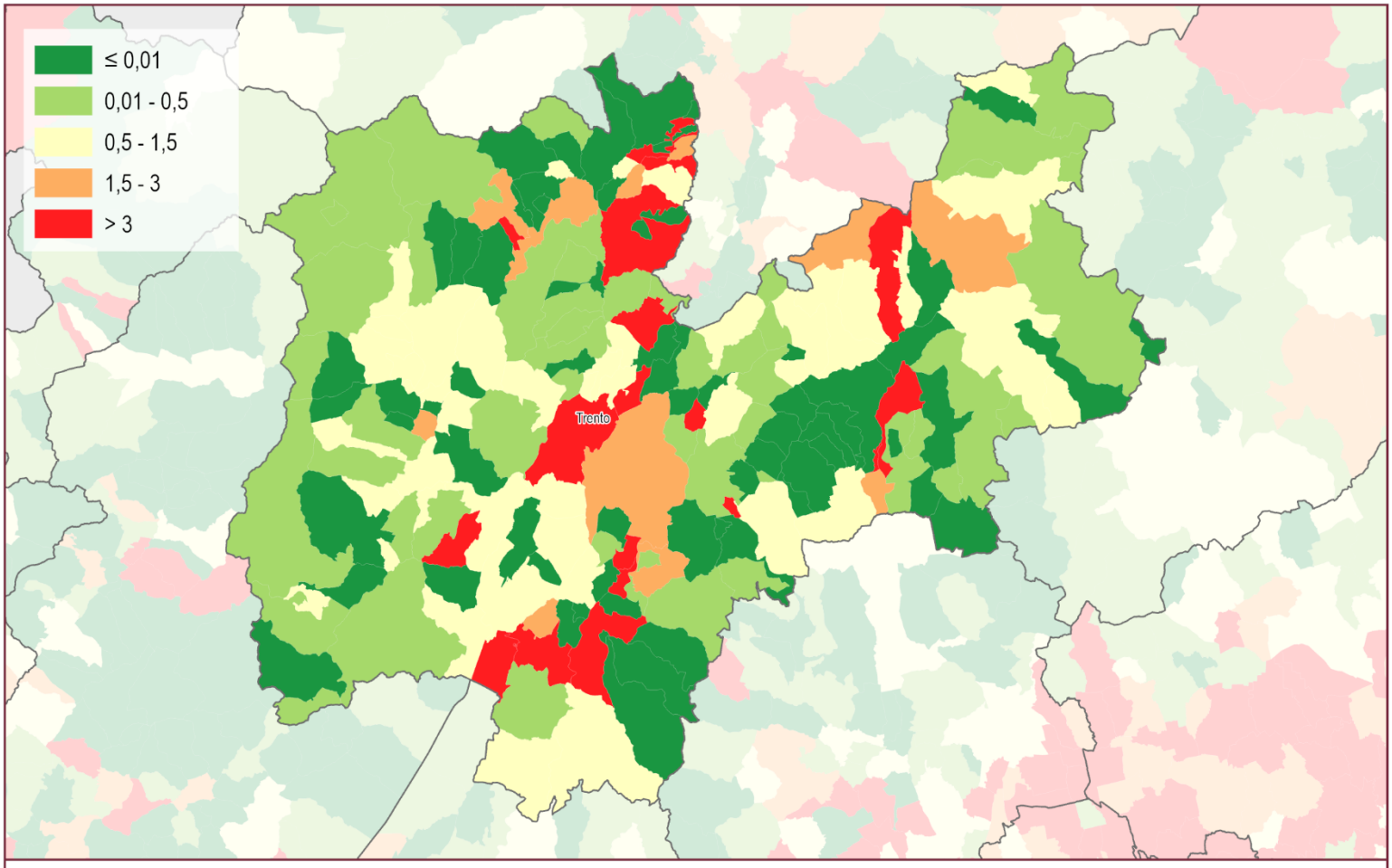

Consumo di suolo annuale netto (2024 - 2025): densità dei cambiamenti rispetto alla superficie comunale (m²/ettaro)

0 5 10 km

22 Trento

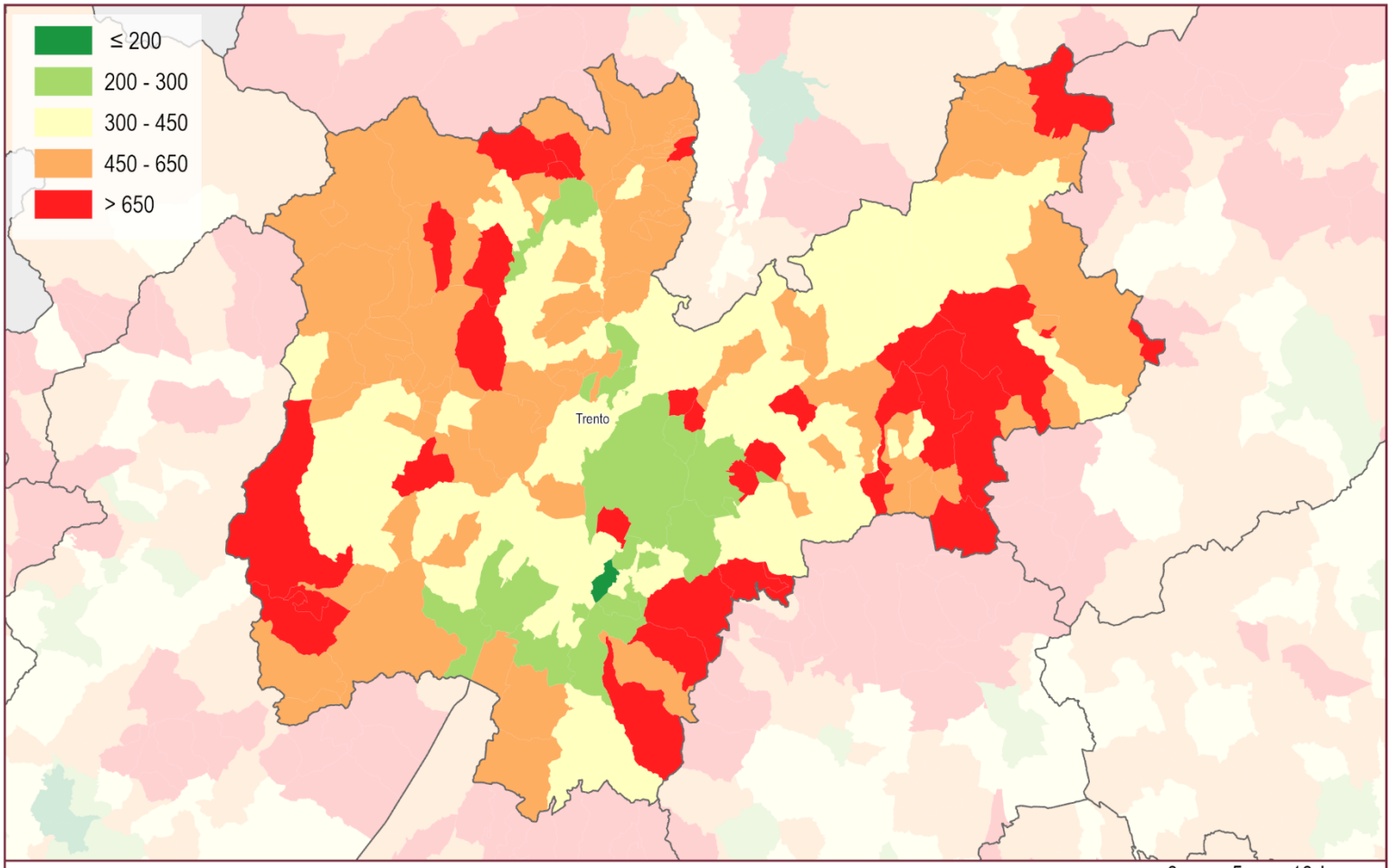

Suolo consumato 2025: valore pro capite a livello comunale (m²/abitante)

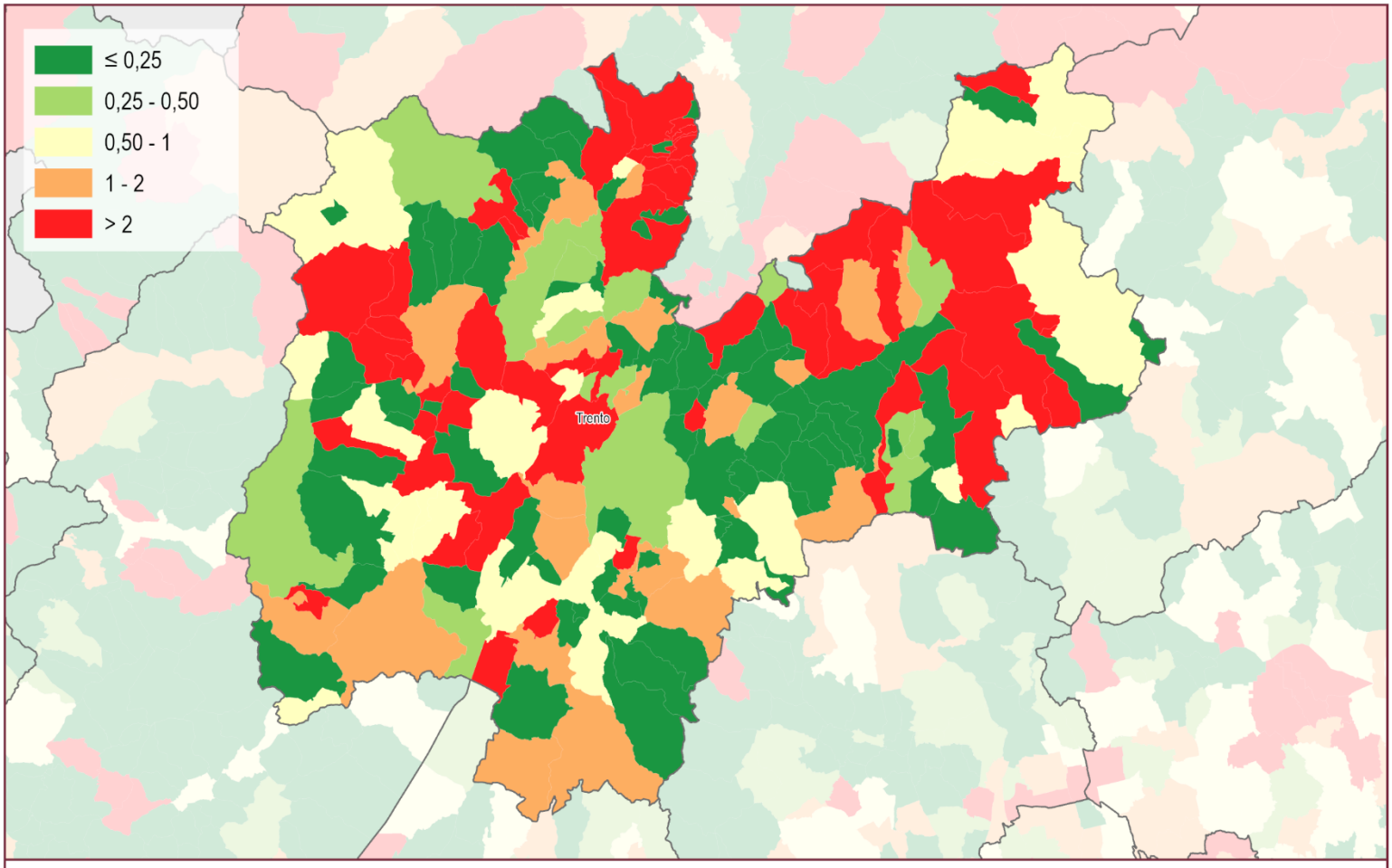

Consumo di suolo annuale netto 2024 - 2025: valore pro capite a livello comunale (m²/abitante)

Province	Suolo consumato 2025 [ha]	Suolo consumato 2025 [%]	Suolo consumato pro capite 2025 [m²/ab]	Consumo di suolo netto 2024-2025 [ha]	Consumo di suolo lordo 2024-2025 [ha]	Consumo di suolo pro capite 2024-2025 [m²/ab/anno]	Densità consumo di suolo 2024-2025 [m²/ha]	Consumo di suolo 2024-2025 al netto del fotovoltaico [ha]	Suolo ripristinato 2024-2025 [ha]
Trento	19.102	3,09	349,48	48	58	1,05	0,93	58	10
ITALIA	**2.164.359**	**7,19**	**367,19**	**9.497**	**10.243**	**1,74**	**3,40**	**7.446**	**746**

Capoluoghi di Provincia	Suolo consumato 2025 [ha]	Suolo consumato 2025 [%]	Suolo consumato pro capite 2025 [m²/ab]	Consumo di suolo netto 2024-2025 [ha]	Consumo di suolo lordo 2024-2025 [ha]	Consumo di suolo pro capite 2024-2025 [m²/ab/anno]	Densità consumo di suolo 2024-2025 [m²/ha]	Consumo di suolo 2024-2025 al netto del fotovoltaico [ha]	Suolo ripristinato 2024-2025 [ha]
Trento	2.504	15,91	211,10	3	4	0,36	2,70	4	1

Comuni	Suolo consumato 2025 [ha]	Comuni	Suolo consumato 2025 [%]	Comuni	Suolo consumato pro capite 2025 [m²/ab]	Comuni	Consumo di suolo 2024-2025 al netto del fotovoltaico [ha]
Trento	2.504	Lavis	26,11	Albiano	1.209,52	Trento	4
Rovereto	862	Albiano	18,84	Vignola-Falesina	1.147,37	Vallelaghi	3
Pergine Valsugana	536	Rovereto	16,95	Castello Tesino	1.081,42	Predaia	3
Arco	480	Trento	15,91	Lavarone	1.013,39	Nago-Torbole	2
Riva del Garda	390	Nogaredo	15,77	Sagron Mis	966,67	Tesero	2
Ala	383	Calceranica al Lago	14,20	Pieve Tesino	908,07	Rovereto	2
Predaia	352	Fornace	13,81	Palù Del Fersina	907,41	Mori	2
Lavis	325	Mezzolombardo	13,09	Grigno	824,08	Predazzo	2
Levico Terme	300	Carzano	11,29	Garniga Terme	807,73	Lavis	2
Mori	269	Pergine Valsugana	9,90	Ruffrè-Mendola	804,68	Canal San Bovo	2
Comuni	**Consumo di suolo 2024-2025 [ha]**	**Comuni**	**Consumo di suolo pro capite 2024-2025 [m²/ab/anno]**	**Comuni**	**Densità consumo di suolo 2024-2025 [m²/ha]**	**Comuni**	**Suolo ripristinato 2024-2025 [ha]**
Trento	4	Canal San Bovo	10,80	Lavis	13,68	Trento	1
Vallelaghi	3	Cavareno	10,38	Cavareno	12,28	Borgo d'Anaunia	1
Predaia	3	Nago-Torbole	8,95	Fornace	11,38	Novella	1
Nago-Torbole	2	Fiavè	8,09	Aldeno	9,16	Arco	1
Tesero	2	Tesero	7,69	Nago-Torbole	8,69	Ziano di Fiemme	1
Rovereto	2	Scurelle	7,12	Mori	5,67	Altopiano della Vigolana	1
Mori	2	Tre Ville	6,57	Tenna	5,42	Dimaro Folgarida	0
Predazzo	2	Vallelaghi	6,44	Vallelaghi	4,66	Riva del Garda	0
Lavis	2	Fornace	6,07	Tesero	4,56	Grigno	0
Canal San Bovo	2	Giustino	5,80	Rovereto	4,35	Folgaria	0