

OSSERVATORIO MERCATO IMMOBILIARE 2023

PROVINCIA DI UDINE



Con il patrocinio di



CAMERA DI COMMERCIO
PORDENONE-UDINE

INDICE

Introduzione:

Presidente Giovanni Da Pozzo C.C.I.A.A. Pordenone-Udine	pag	5
Presidente Lino Domini F.I.M.A.A. Udine	pag	5
Chi è F.I.M.A.A.	pag	6
Cosa fa F.I.M.A.A.	pag	6
La storia	pag	7
Composizione del Consiglio F.I.M.A.A. Udine	pag	7
Categorie catastali	pag	8

Legenda:

Udine	pag	9
Aiello Del Friuli	pag	10
Amaro	pag	17
Ampezzo	pag	18
Aquileia	pag	20
Arta Terme	pag	21
Artegna	pag	23
Attimis	pag	25
Bagnaria Arsa	pag	27
Basiliano	pag	28
Bertiolo	pag	30
Bicinicco	pag	32
Buja	pag	34
Buttrio	pag	36
Camino Al Tagliamento	pag	38
Campoformido	pag	40
Campolongo Tapogliano	pag	42
Carlino	pag	44
Cassacco	pag	45
Castions Di Strada	pag	47
Cervignano Del Friuli	pag	49
Chiopris-Viscone	pag	51
Chiusaforte	pag	53
Cividale Del Friuli	pag	55
Codroipo	pag	57
Collaredo Di Monte Albano	pag	60
Corno Di Rosazzo	pag	62
Coseano	pag	64
Dignano	pag	66
Drenchia	pag	68
Faedis	pag	70
Fagagna	pag	71
Fiumicello – Villa Vicentina	pag	72
Flaibano	pag	74
Forgaria Nel Friuli	pag	76
Forni Avoltri	pag	78
Forni Di Sopra	pag	79
Gemona Del Friuli	pag	80
	pag	82

Gonars	pag	85
Grimacco	pag	87
Latisana	pag	88
Lestizza	pag	89
Lignano Sabbiadoro	pag	91
Lignano Pineta / Riviera	pag	94
Magnano In Riviera	pag	95
Majano	pag	97
Malborghetto Valbruna	pag	99
Manzano	pag	101
Marano Lagunare	pag	103
Martignacco	pag	104
Mereto Di Tomba	pag	106
Moimacco	pag	107
Montenars	pag	109
Mortegliano	pag	111
Moruzzo	pag	113
Muzzana Del Turgnano	pag	115
Nimis	pag	117
Osoppo	pag	118
Ovaro	pag	120
Pagnacco	pag	121
Palazzolo Dello Stella	pag	123
Palmanova	pag	125
Pasian Di Prato	pag	128
Paularo	pag	130
Pavia Di Udine	pag	131
Pocenia	pag	133
Pontebba	pag	135
Porpetto	pag	136
Povoletto	pag	138
Pozzuolo Del Friuli	pag	140
Pradamano	pag	141
Precenicco	pag	143
Premariacco	pag	145
Prepotto	pag	147
Pulfero	pag	148
Ragogna	pag	149
Ravaschetto	pag	150
Reana Del Rojale	pag	151
Remanzacco	pag	153
Rive D'arcano	pag	155
Rivignano Teor	pag	157
Ronchis	pag	159
Ruda	pag	161
San Daniele Del Friuli	pag	162
San Giorgio Di Nogaro	pag	164
San Giovanni Al Natisone	pag	166
San Leonardo	pag	168
San Pietro Al Natisone	pag	170
San Vito Al Torre	pag	172

San Vito Di Fagagna	pag	174
Santa Maria La Longa	pag	175
Sappada	pag	176
Sauris	pag	178
Savogna	pag	179
Sedegliano	pag	180
Stregna	pag	182
Sutrio	pag	183
Talmassons	pag	185
Tarcento	pag	186
Tarvisio e Camporosso	pag	188
Tavagnacco	pag	191
Terzo D'Aquileia	pag	192
Tolmezzo	pag	193
Torreano	pag	195
Torviscosa	pag	196
Treppo Grande	pag	197
Tricesimo	pag	199
Trivignano Udinese	pag	201
Varmo	pag	203
Venzone	pag	205
Villa Santina	pag	207
Visco	pag	208
Elenco soci	pag	209
Fonti	pag	219



“Come da tradizione ormai consolidata, anche quest’anno arriva l’informazione dettagliata firmata Confcommercio Fimaa, tra tabelle e numeri, a vantaggio delle imprese associate e dell’utenza. Abbiamo vissuto gli anni della pandemia, ma la situazione congiunturale rimane difficile, tra aumento dei prezzi e conflitti in corso su dimensione internazionale. Eppure, il mercato immobiliare, pilastro del terziario, risponde con la forza della sua professionalità e competenza.

Il volume che avete tra le mani è come al solito curato in ogni dettaglio, esempio della capacità di approfondimento di un comparto di primaria importanza nell’economia locale. Il valore aggiunto dell’Osservatorio? Il servizio e la tutela della trasparenza a favore dei cittadini. Viene infatti confermata la premessa da cui si è partiti, tanti anni fa, con questa iniziativa: individuare uno strumento agevole nella consultazione, in grado di rendere più facile l’orientamento nell’offerta immobiliare della provincia più vasta del Friuli Venezia Giulia. Poter contare su una guida, nell’ottica della garanzia su quanto si propone sul mercato, consentirà al cliente di fare la miglior scelta possibile. Ma l’Osservatorio è anche punto di riferimento importante per l’operatore perché va a certificare la qualità del suo lavoro; rappresenta anzi il biglietto da visita della professionalità messa quotidianamente in campo. “

dott. Giovanni Da Pozzo

Presidente Camera di Commercio Pordenone Udine

“Ritorna anche per il 2023 l’Osservatorio di Confcommercio Fimaa e l’obiettivo resta immutato: offrire agli operatori e agli utenti uno strumento sempre preciso e coerente con le complesse dinamiche del mercato. Il contesto internazionale – dopo la pandemia abbiamo dovuto fare i conti con guerre di stampa novecentesco – è ancora denso di incognite, ma il settore immobiliare sta gestendo con altrettanto impegno e professionalità l’aumento dei prezzi e il calo dei consumi.

Dagli anni Cinquanta fino a metà dei 2000, il mercato immobiliare si è costantemente rivalutato a prescindere dalla qualità, dall’ubicazione degli immobili e dalle attenzioni al consumo energetico. E ciò ha permesso di salvaguardare l’investimento. Il mediatore immobiliare è del resto la persona giusta per individuare l’acquisto più opportuno e tutelare così il denaro da investire. Ogni agente Confcommercio Fimaa costituisce un patrimonio straordinario per esperienza e capacità, a disposizione di istituzioni, imprese e clienti.

Il 2023 si chiude con una riduzione delle compravendite dopo gli anni boom segnati dal Covid. Dal 2024 ci attendiamo una ripartenza, di pari passo con l’auspicato ritorno alla normalità sul fronte internazionale. Noi mediatori restiamo unico e sicuro riferimento nell’attuale giungla dei prezzi, soprattutto se si tiene conto che ci troviamo in un mercato destabilizzato nei propri valori. Contiamo, con l’Osservatorio, di continuare a dare un servizio utile e di grande qualità. .”



Geom. Lino Domini

Presidente Fimaa Udine

FIMAA

Federazione Italiana Mediatori Agenti D'Affari

Fondata il 31 gennaio 1954, **FIMAA - Federazione Italiana Mediatori Agenti d'Affari** - è la più grande Associazione del settore dell'intermediazione in Italia, con circa 11mila imprese associate per un totale di 40mila addetti.

Aderente al sistema **Confcommercio-Imprese per l'Italia**, la Federazione rappresenta tutto il comparto della Mediazione: **Agenti Immobiliari, Mediatori Merceologici, Mediatori Creditizi, Agenti in Attività Finanziaria, Agenti di Servizi vari** e lavora in Italia e in Europa per la loro tutela sindacale e crescita professionale.

FIMAA attraverso il dialogo con le Istituzioni è protagonista di tutte le principali normative che regolamentano il settore dell'intermediazione e delle azioni per riportare chiarezza nell'interpretazione delle norme relative al comparto.

La Federazione è tra i fondatori della Consulta Interassociativa Nazionale dell'Intermediazione, organo di raccordo per i rapporti intersindacali tra FIMAA, FIAIP e ANAMA.

Cosa fa FIMAA

IL DIALOGO CON LE ISTITUZIONI È IL VALORE AGGIUNTO DEL NOSTRO SUCCESSO

Testimone di tutte le principali fasi di trasformazione della figura del mediatore, nel passaggio da "sensale" ad agente mediatore professionista sino all'attuale ripartizione professionale di mediatore Immobiliare, Merceologico, Creditizio, Agente in Attività Finanziaria e Agente di Servizi Vari, FIMAA si è evoluta insieme alle imprese del comparto, imparando ad anticiparne le esigenze e lavorando per una sempre maggiore qualificazione professionale delle stesse, lottando contro l'abusivismo della professione.

In oltre mezzo secolo FIMAA ha mantenuto, ampliato e rafforzato i rapporti con le principali Istituzioni nazionali di riferimento per la categoria (Parlamento, Ministeri, Camere di Commercio, Enti locali) rappresentando e tutelando le istanze provenienti dai professionisti del comparto della Mediazione. Molti dei rappresentanti FIMAA collaborano direttamente all'interno della Camere di Commercio e degli Enti locali.

AZIONE SINDACALE. Dalle prime proposte di modifica del Codice Civile, alla definizione della Legge n.253/58, primo intervento diretto per la regolamentazione della professione di mediatore, al duro lavoro per l'approvazione della Legge n.39/89, norma cardine per la "professionalizzazione" della mediazione, alle successive integrazioni apportate con l'approvazione dell'art. 18 della Legge n.57/01, alla direttiva *Bolkestein* e alla difesa per il mantenimento dei requisiti di accesso alla professione, fino ai recenti sviluppi normativi in vista di una più ampia riforma delle professioni a partire dal D.Lgs n.141/2010, FIMAA è stata e continua ad essere in prima fila per la tutela e la crescita qualitativa della categoria, intervenendo da protagonista in tutte le principali direttive che regolamentano il settore.

La storia

L'inizio è una stretta di mano. La stessa che si trova nel logo di FIMAA Italia e delle 95 sedi FIMAA Territoriali. Un segno di fiducia, un patto di alleanza con i consumatori e il mercato, con cui gli Agenti d'Affari in Mediazione di tutta la Penisola il 31 gennaio 1954 costituiscono FIMAA - Federazione Italiana Mediatori Agenti d'Affari - affinché possa essere varata la prima legge che regolamenti l'accesso alla mediazione, integrando e perfezionando quanto già previsto dal Codice Civile del 1942 (artt. 1754 e ss.). Un passo legislativo importante, per dare valore ai veri professionisti della mediazione e definirne i tratti distintivi, a tutela del consumatore e del mercato.

FIMAA da questa data diventa a pieno titolo l'organo di rappresentanza della Categoria dei mediatori d'affari, che riunisce i professionisti del settore merceologico, creditizio e immobiliare.

Nel 1989, l'impegno sindacale di FIMAA, grazie all'allora Presidente Arietto Paletti, porta alla Legge 39, una normativa indispensabile per stabilire con chiarezza che la mediazione può essere esercitata solo da soggetti iscritti al Ruolo (oggi Registro imprese – Rea) tenuto presso le Camere di Commercio.

Dopo aver raggiunto l'importante obiettivo della Legge 39/1989, alla ricerca di una sempre maggiore chiarezza normativa, FIMAA si mette all'opera affinché sia riconosciuto il ruolo giuridico dei sindacati che possano essere garanti nei confronti del mercato, del consumatore e delle professionalità dei propri iscritti. Il risultato è raggiunto nel 2001, con l'entrata in vigore della Legge 57 (Art. 18).

LE FIMAA NEL TERRITORIO. Il primo gennaio 2001, grazie al "FIMAA Day", tutte le Associazioni provinciali dei mediatori che erano confluite nella Federazione superano le diverse sigle territoriali (APAAM Roma, FIMAI Torino, CAI Genova, CAAM Milano, ecc...) uniformando definitivamente la propria denominazione in FIMAA – Federazione Italiana Mediatori Agenti d'Affari, con un unico logo declinato per ciascun Territorio, (FIMAA Roma, FIMAA Torino, FIMAA Genova, FIMAA Milano e così via...), fino a comprendere le 95 sedi Territoriali odierne. Sin dalla sua fondazione, la Federazione Italiana Mediatori Agenti d'Affari dà forza e voce alle Istanze delle differenti realtà FIMAA Territoriali, che hanno vita all'interno del sistema Confcommercio, rispettandone l'autonomia. È proprio questa una delle caratteristiche peculiari che fanno di FIMAA la più grande Associazione dei Professionisti dell'Intermediazione in Italia.

Per ulteriori informazioni: www.fimaa.it

www.fimaaservizi.it

Composizione del Consiglio provinciale F.I.M.A.A. Udine

PRESIDENTE

Lino Domini

VICEPRESIDENTE

Laura Mariotti

CONSIGLIERI

Giovanni Fantini

Luca Colonna

SEGRETARIO

Walter Piacentini

CATEGORIE CATASTALI

GRUPPO A : (unità immobiliari per uso abitazione)			
A1	Abitazione di tipo signorile	A7	Abitazione in villini
A2	Abitazione di tipo civile	A8	Abitazione in ville
A3	Abitazione di tipo economico	A9	Castelli, palazzi di eminenti pregi artistici e storici
A4	Abitazione di tipo popolare	A10	Uffici e studi privati
A5	Abitazione di tipo ultrapopolare	A11	Abitazione e alloggi tipici dei luoghi
A6	Abitazione di tipo rurale		
GRUPPO B : (unità immobiliari per uno fi alloggi collettivi)			
B1	Collegi e convitti, ricoveri, ospizi conventi, caserme	B5	Scuole e laboratori scientifici
B2	Case di cura e ospedali	B6	Biblioteche, piancoteche, musei, gallerie, accademie, ecc
B3	Prigioni e riformatori	B7	Cappelle e oratori non destinati all'esercizio pubblico dei culti
B4	Uffici pubblici	B8	Magazzini sotterranei per depositi derrate
GRUPPO C : (unità immobiliare a destinazione ordinaria commerciale e varia)			
C1	Negozi e botteghe	C5	Stabilimenti balneari e di acque curative
C2	Magazzini e locali di deposito	C6	Stalle, scuderie, rimesse, autorimesse
C3	Laboratori per arti e mestieri	C7	Tettoie chiuse o coperte
C4	Fabbricati e locali per esercizi sportivi		
GRUPPO D :(immobili a destinazione speciale)			
D1	Opifici	D7	Fabbricati costruiti o adattati per le speciali esigenze di una attività industriale
D2	Alberghi e pensioni	D8	Fabbricati costruiti o adattati per le speciali esigenze di una attività commerciale
D3	Teatri, cinematografi, sale per concerti e spettacoli e simili	D9	Edifici galleggianti o sospesi assicurati a punti fissi del suolo, ponti privati soggetto a pedaggio
D4	Case di cura ed ospedali (con fini di lucro)	D10	Residence
D5	Istituti di credito, cambio ed assicurazione	D11	Scuole private
D6	Fabbricati e locali per esercizi sportivi (con fini di lucro)	D12	Posti barca turistici, stabilimenti balneare
GRUPPO E : (immobili a destinazione particolare)			
E1	Stazioni per servizio di trasporto, terrestri, marittimi o aerei, ecc	E6	Fari, semafori, torri per rendere d'uso pubblico l'orologio comunale
E2	Ponti comunali e provinciali soggetti a pedaggio	E7	Fabbricati destinati all'esercizio pubblico dei culti
E3	Costruzioni e fabbricati per speciali esigenze pubbliche (edicole, ecc)	E8	Fabbricati e costruzioni nei cimiteri, esclusi i colombari, i sepolcri e le tombe di famiglia
E4	Recinti chiusi per speciali esigenze pubbliche (mercati, ecc)	E9	Edifici a destinazione particolare non compresi delle categorie precedenti del gruppo E
E5	Fabbricati costituenti fortificazioni e loro dipendenze		

Legenda

(1) Acquisto

I valori al mq. sono calcolati per appartamenti di media dimensione con caratteristiche simili.

Fanno eccezione quegli immobili realizzati con caratteristiche costruttive nelle quali si denota finiture di pregio e contesti particolari.

(2) Locazione annuale (canone mensile)

E' riferito ad appartamenti di medie dimensioni, solitamente provviste di accessori quali: cantina, autorimesse o posto auto. Se l'appartamento è arredato potrebbe subire delle variazioni sulla base delle condizioni.

(3) Locazione turistica (canone settimanale)

E' riferito ad appartamenti bicamere, con quattro posti letto, arredati comprensivi di stoviglie. I canoni massimi nelle stagioni: bassa (dal 24 aprile al 9 giugno), media (dal 10 giugno al 14 luglio) e alta (dal 15 luglio al 25 agosto). I valori medi sono stati calcolato con una media, considerando appartamenti di recente costruzione o ristrutturati con arredo nuovo e appartamenti da ristrutturare.



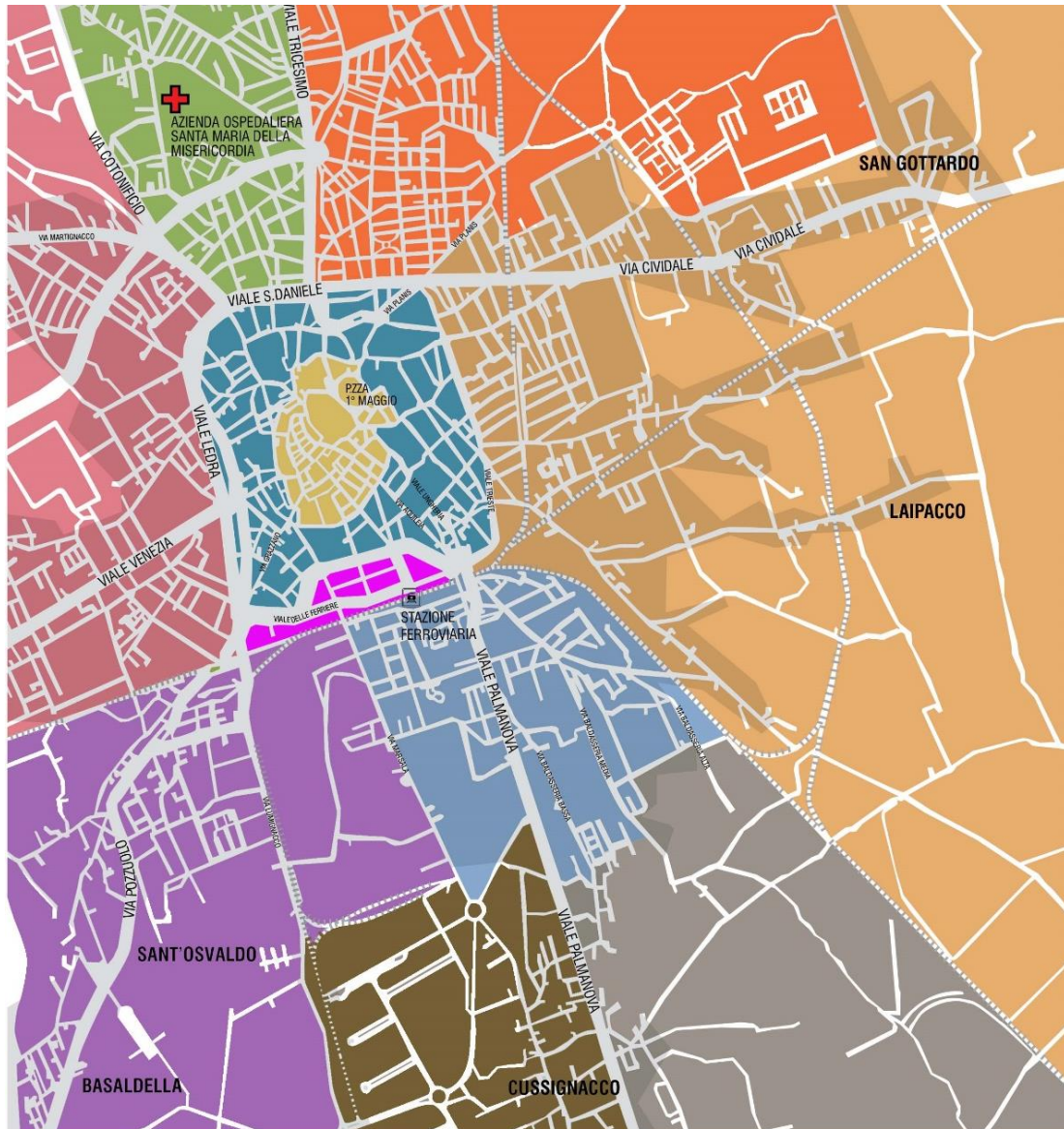
UDINE

Sito web www.comune.udine.it

CAP 33100

Codice catastale L483

Numero abitanti 98.040



- | | |
|-----------------|--------------------|
| Centro | Sant'Osvaldo |
| Semicentro | Viale Venezia |
| Stazione | Chiavris - Paderno |
| Viale Palmanova | Ospedale |
| Cussignacco | Via Cividale |



Residenziale compravendita

ACQUISTO RESIDENZIALE						
	Nuovo o ristrutturato (euro/mq)		Buone condizioni (euro/mq)		Da ristrutturare (euro/mq)	
	min	max	min	max	min	max
Centro	3000	4500	1800	2600	1.000	1500
Semicentro	2200	3000	800	2200	700	800
Stazione	1300	1800	750	1000	400	500
Viale Palmanova	1800	2000	650	1000	400	550
Cussignacco	2000	2450	650	1100	400	550
S. Osvaldo - Via Pozzuolo	1800	1900	550	800	350	450
Viale Venezia	2000	2450	950	1250	400	700
Chiavris - Paderno	2000	3000	950	1300	550	800
Ospedale	2100	3300	1000	1350	700	800
Via Cividale	1700	1900	550	800	400	550

Residenziale locazione

LOCAZIONE RESIDENZIALE						
	Mini (euro/mese)		Bicamere (euro/mese)		Tricamere (euro/mese)	
	arredato	vuoto	arredato	vuoto	arredato	vuoto
Centro	750	650	1250	750	1500	1100
Semicentro	600	500	650	600	850	750
Chiavris - Paderno	600	550	650	600	850	750
Udine sud	480	420	550	480	700	680
Laipacco - S. Gottardo	480	420	550	480	700	680
Cussignacco	480	420	550	480	680	580
S. Osvaldo	480	420	550	480	680	580
Cormor	480	420	550	480	680	580

Ufficio compravendita

ACQUISTO UFFICIO						
	Nuovo o ristrutturato (euro/mq)		Buone condizioni (euro/mq)		Da ristrutturare (euro/mq)	
	min	max	min	max	min	max
Centro storico	1200	1900	800	1100	600	900
Semicentro	1100	1600	700	900	600	800
Periferia nord ed ovest	1000	1600	650	900	550	600
Periferia sud ed est	900	1100	600	750	450	600

Ufficio locazione

LOCAZIONE UFFICIO						
	Nuovo o ristrutturato (euro/mq/mese)		Buone condizioni (euro/ mq/mese)		Da ristrutturare (euro/ mq/mese)	
	min	max	min	max	min	max
Centro storico	5,00	10,00	4,50	9,00	4,00	5,00
Semicentro	4,50	9,00	4,00	8,00	4,00	4,50
Periferia nord ed ovest	4,50	7,00	3,50	7,00	4,00	4,50
Periferia sud ed est	4,00	5,00	3,50	6,50	3,50	4,00

Negozio compravendita

ACQUISTO NEGOZIO						
	Nuovo o ristrutturato (euro/mq)		Buone condizioni (euro/mq)		Da ristrutturare (euro/mq)	
	min	max	min	max	min	max
Centro storico	2000	3500	1900	3000	1800	2500
Semicentro	1400	2000	1200	1650	1000	1300
Periferia nord ed ovest	800	1400	800	1100	500	700
Periferia sud ed est	700	900	600	800	400	700

Negoziolo locazione

LOCAZIONE NEGOZIO						
	Nuovo o ristrutturato (euro/ mq/mese)		Buone condizioni (euro/ mq/mese)		Da ristrutturare (euro/ mq/mese)	
	min	max	min	max	min	max
Centro storico	10,00	25,00	10,00	20,00	8,00	13,00
Semicentro	7,00	14,00	7,00	9,00	6,00	8,00
Periferia nord ed ovest	5,00	7,00	5,00	6,00	4,00	7,00
Periferia sud ed est	5,00	6,00	3,00	4,00	2,00	3,50

Capannoni compravendita

ACQUISTO CAPANNONI						
	Nuovo o ristrutturato (euro/mq)		Buone condizioni (euro/mq)		Da ristrutturare (euro/mq)	
	min	max	min	max	min	max
Zona nord	400	750	250	400	200	350
Zona sud	390	650	200	350	190	200

Capannoni locazione

LOCAZIONE CAPANNONI						
	Nuovo o ristrutturato (euro/mq)		Buone condizioni (euro/mq)		Da ristrutturare (euro/mq)	
	min	max	min	max	min	max
Zona nord	2,00	4,00	1,50	2,00	1,30	1,70
Zona sud	2,00	3,00	1,30	1,80	1,00	1,50

Terreni agricoli

TERRENI AGRICOLI			
	€/mq		€/mq
Boschi	0,65	Pioppeto dal sesto anno in poi	5,00
Bosco ceduo	0,60	Pioppeto fino al quinto anno	3,50
Bosco d'alto fusto	0,85	Prato	1,40
Frutteto	4,35	Seminativo	3,50
Golenale in.	0,03	Seminativo arborato	3,50
Incolto produttivo	1,20	Seminativo arborato irriguo	3,70
Orto	3,80	Seminativo irriguo	3,70
Orto vivaio floreale	4,30	Vigneto	4,50
Pioppeto	3,50	Vigneto DOC	8,00



AIELLO DEL FRIULI

Sito web	www.comune.aiellodelfriuli.ud.it	CAP	33041
Codice catastale	A103	Numero abitanti	2.132

	ACQUISTO (1)						LOCAZIONE ANNUALE (2)	
	Nuovo o ristrutturato		Usato max 25 anni		Da ristrutturare		Canone mensile	
	min	max	min	max	min	max	min	max
Centro	1200	1600	800	1050	300	500	3,30	4,80
Semicentro - periferia	1100	1500	620	930			2,50	3,70

Terreni agricoli

TERRENI AGRICOLI			
	€/mq		€/mq
Boschi	0,70	Pioppeto dal sesto anno in poi	5,50
Bosco ceduo	0,60	Pioppeto fino al quinto anno	4,00
Bosco d'alto fusto	1,00	Prato	1,50
Frutteto	4,60	Seminativo	0,40
Golenale in.	0,30	Seminativo arborato	0,40
Incolto produttivo	1,20	Seminativo arborato irriguo	4,20
Orto	4,30	Seminativo irriguo	4,20
Orto vivaio floreale	4,30	Vigneto	4,60
Pioppeto	4,00	Vigneto DOC	7,00



Sito web www.comune.amaro.ud.it

CAP 33020

Codice catastale A254

Numero abitanti 855

	ACQUISTO (1)						LOCAZIONE ANNUALE (2)	
	Nuovo o ristrutturato		Usato max 25 anni		Da ristrutturare		Canone mensile	
	min	max	min	max	min	max	min	max
Centro	1200	1500	700	1000	300	700	2,80	4,10
Semicentro - periferia	1100	1400	590	860			2,20	3,20

Terreni agricoli

TERRENI AGRICOLI			
	€/mq		€/mq
Alpe	0,03	Pascolo	0,12
Boschi	0,60	Pascolo cespugliato	0,05
Bosco ceduo	0,40	Prato	1,05
Bosco d'alto fusto	0,95	Prato arborato	1,05
Frutteto	3,35	Prato irriguo	1,05
Golenale in.	0,15	Seminativo	2,10
Incolto produttivo	0,60	Seminativo arborato irriguo	2,10
Orto	3,20	Seminativo irriguo	2,30
Orto vivaio floreale	4,30		

Terreni edificabili

TERRENI EDIFICABILI	
	€/mq
D3 insediamenti industriali ed artigianali esistenti	15,00
D1 aree destinate prevalentemente all'insediamento di attività industriali ed artigianali in zone esistenti immediatamente edificabili	30,00
D1 aree destinate prevalentemente all'insediamento di attività industriali ed artigianali in zone esistenti aree espropriabili	30,00
C1 semintensiva di espansione	60,00
B2 residenziale mista del tipo estensivo immediatamente	50,00
B1 intensiva di completamento immediatamente edificabile	45,00
B0 immobili e pertinenze soggette ad interventi di tutela ambientale e conservazione tipologica	15,00
BC sottozona di completamento convenzionata	30,00
G2.1 attrezzature di tipo turistico montano	5,00
G2.2 degli insediamenti alberghieri esistenti	10,00



AMPEZZO

Sito web	www.comune.ampezzo.ud.it	CAP	33021
Codice catastale	A267	Numero abitanti	910

	ACQUISTO (1)					LOCAZIONE ANNUALE (2)				
	Nuovo o ristrutturato		Usato max 25 anni		Da ristrutturare		Nuovo o ristrutturato		Usato max 25 anni	
	min	max	min	max	min	max	min	max	min	max
Centro	1200	1400	650	900	300	700	2,60	3,70	1,80	2,70
periferia	1100	1300	520	780			1,8	2,7	1,80	2,70

Terreni agricoli

TERRENI AGRICOLI			
	€/mq		€/mq
Alpe	0,03	Pascolo	0,12
Boschi	0,60	Pascolo cespugliato	0,05
Bosco ceduo	0,40	Prato	1,05
Bosco d'alto fusto	0,95	Prato arborato	1,05
Frutteto	3,35	Prato irriguo	1,05
Golenale in.	0,15	Seminativo	2,10
Incolto produttivo	0,60	Seminativo arborato irriguo	2,10
Orto	3,20	Seminativo irriguo	2,30



AQUILEIA

Sito web www.comune.aquileia.ud.it

CAP 33051

Codice catastale A346

Numero abitanti 3.132

	ACQUISTO (1)						LOCAZIONE ANNUALE (2)			
	Nuovo o ristrutturato		Usato max 25 anni		Da ristrutturare		Nuovo o ristrutturato		Usato max 25 anni	
	min	max	min	max	min	max	min	max	min	max
Centro	1200	1800	850	1200	450	750	3,20	4,80	2,40	3,60
periferia	1150	1500	680	1000			2,40	3,60	2,00	3,00

Terreni agricoli

TERRENI AGRICOLI			
	€/mq		€/mq
Boschi	0,70	Pioppeto dal sesto anno in poi	5,50
Bosco ceduo	0,60	Pioppeto fino al quinto anno	4,00
Bosco d'alto fusto	1,00	Prato	1,50
Frutteto	4,60	Seminativo	0,40
Golenale in.	0,30	Seminativo arborato	0,40
Incolto produttivo	1,20	Seminativo arborato irriguo	4,20
Orto	4,30	Seminativo irriguo	4,20
Orto vivaio floreale	4,30	Vigneto	4,60
Pioppeto	4,00	Vigneto doc	7,00





ARTA TERME

Sito web www.comune.arta-terme.ud.it

CAP 33022

Codice catastale A447

Numero abitanti 2.049

	ACQUISTO (1)					LOCAZIONE ANNUALE (2)				
	Nuovo o ristrutturato		Usato max 25 anni		Da ristrutturare		Nuovo o ristrutturato		Usato max 25 anni	
	min	max	min	max	min	max	min	max	min	max
Centro	1400	1800	780	1150	450	700	3,00	4,50	2,20	3,30
periferia	1250	1700	650	970			2,20	3,30	2,00	3,00

Terreni agricoli

TERRENI AGRICOLI			
	€/mq		€/mq
Alpe	0,03	Pascolo	0,12
Boschi	0,60	Pascolo cespugliato	0,05
Bosco ceduo	0,40	Prato	1,05
Bosco d'alto fusto	0,95	Prato arborato	1,05
Frutteto	3,35	Prato irriguo	1,05
Golenale in.	0,15	Seminativo	2,10
Incolto produttivo	0,60	Seminativo arborato irriguo	2,10
Orto	3,20	Seminativo irriguo	2,30
Orto vivaio floreale	4,30		

Terreni edificabili

TERRENI EDIFICABILI			
	Arta e Piano d'Arta €/mq	Cedarchis e Piedim €/mq	Altre località € / mq
ZONA A - ZONA B0	42,00	29,40	16,80
ZONA B1 - ZONA B2	38,00	26,60	15,20
ZONA C - ambito R/A	18,00	12,60	7,20
ZONA G2.1 - ZONA G2.2	21,00	14,70	8,40
ZONA G2.3	37,00	25,90	14,80
ZONA H2	12,00	8,40	4,8
ZONA D2.1	11,00	7,70	4,4
ZONA D2.2	10,00	7,00	4,00
ZONA D3	23,00	16,10	9,20
ZONA D5	10,00	7,00	4,00



ARTEGNA

Sito web	www.comune.artegna.ud.it	CAP	33011
Codice catastale	A448	Numero abitanti	2.892

	ACQUISTO (1)						LOCAZIONE ANNUALE (2)			
	Nuovo o ristrutturato		Usato max 25 anni		Da ristrutturare		Nuovo o ristrutturato		Usato max 25 anni	
	min	max	min	max	min	max	min	max	min	max
Centro	1350	1750	660	920	300	600	2,90	4,30	2,40	3,40
periferia	1250	1400	530	790			2,40	3,40	2,00	3,00

Terreni agricoli

TERRENI AGRICOLI			
	€/mq		€/mq
Boschi	0,60	Pioppeto fino al quinto anno	3,00
Bosco ceduo	0,60	Prato	1,25
Bosco d'alto fusto	0,75	Prato arborato	1,25
Frutteto	4,10	Prato irriguo	1,34
Golenale in.	0,30	Seminativo	2,80
Incolto produttivo	1,20	Seminativo arborato	2,80
Orto	3,50	Seminativo arborato irriguo	3,00
Orto vivaio floreale	4,30	Seminativo irriguo	3,00
Pioppeto	3,00	Vigneto	4,50
Pioppeto dal sesto anno in poi	4,50	Vigneto doc	8,00

Terreni edificabili

TERRENI EDIFICABILI	
	€/mq
Centro storico	40,00/35,00
nucleo abitativo minore - ZONA B2.1 - ZONA B2.2	35
ZONA B2.3	25
ZONA C1	40
ZONA C2 - ZONA C3 - ZONA c3.2 - ZONA H3 vicino SS13	18
ZONA 3.1 - ZONA D2 - ZONA H2 esterno SS13	10
ZONA AD2.1 - ZONA AD2.2	18



ATTIMIS

Sito web	www.comune.attimis.ud.it	CAP	33040
Codice catastale	A491	Numero abitanti	1.652

	ACQUISTO (1)						LOCAZIONE ANNUALE (2)			
	Nuovo o ristrutturato		Usato max 25 anni		Da ristrutturare		Nuovo o ristrutturato		Usato max 25 anni	
	min	max	min	max	min	max	min	max	min	max
Centro	1250	1450	660	920	200	400	2,60	3,80	2,00	3,00
periferia	1100	1350	530	790			2,00	3,00	2,00	3,00

Terreni agricoli

TERRENI AGRICOLI			
	€/mq		€/mq
Boschi	0,60	Pioppeto fino al quinto anno	3,00
Bosco ceduo	0,60	Prato	1,25
Bosco d'alto fusto	0,75	Prato arborato	1,25
Frutteto	4,10	Prato irriguo	1,34
Golenale in.	0,30	Seminativo	2,80
Incolto produttivo	1,20	Seminativo arborato	2,80
Orto	3,50	Seminativo arborato irriguo	3,00
Orto vivaio floreale	4,30	Seminativo irriguo	3,00
Pioppeto	3,00	Vigneto	4,50
Pioppeto dal sesto anno in poi	4,50	Vigneto doc	6,50

Terreni edificabili

TERRENI EDIFICABILI	
	€/mq
Zona residenziale	43,00
Terziario / Produttiva	14,00



BAGNARIA ARSA

Sito web	www.comune.bagnariaarsa.ud.it	CAP	33050
Codice catastale	A553	Numero abitanti	3.440

	ACQUISTO (1)				LOCAZIONE ANNUALE (2)					
	Nuovo o ristrutturato		Usato max 25 anni		Da ristrutturare		Nuovo o ristrutturato		Usato max 25 anni	
	min	max	min	max	min	max	min	max	min	max
Centro	1300	1480	800	1050	300	500	3,30	4,80	2,50	3,70
periferia	1250	1350	650	930			2,50	3,70	2,00	3,00

Terreni agricoli

TERRENI AGRICOLI			
	€/mq		€/mq
Boschi	0,60	Pioppeto dal sesto anno in poi	5,50
Bosco ceduo	0,70	Pioppeto fino al quinto anno	4,00
Bosco d'alto fusto	1,00	Prato	1,50
Frutteto	4,60	Seminativo	4,00
Golenale in.	0,30	Seminativo arborato	4,00
Incolto produttivo	1,20	Seminativo arborato irriguo	4,00
Orto	4,30	Seminativo irriguo	4,20
Orto vivaio floreale	4,30	Vigneto	4,60
Pioppeto	4,00	Vigneto doc	6,60

Terreni edificabili

TERRENI EDIFICABILI	
	€/mq
ZONA B	30,00 / 22,00
ZONA C URBANIZZATA	31,00 / 24,00
ZONA C NON URBANIZZATA	17,00 / 12,00
ZONA H2 - ZONA D2 URBANIZZATE	50,00 / 35,00
ZONA H2 - ZONA D2 NON URBANIZZATE	40,00 / 25,00
ZONA UNICA H3	33,00
ZONA HC URBANIZZATA	100,00
ZONA HC NON URBANIZZATA	70,00
ZONA D2 URBANIZZATA	50,00 / 27,00
ZONA D2 NON URBANIZZATA	26,00 / 16,00
ZONA UNICA D3	22,00



BASILIANO

Sito web	www.comune.basiliano.ud.it	CAP	33031
Codice catastale	A700	Numero abitanti	5.211

	ACQUISTO (1)				LOCAZIONE ANNUALE (2)					
	Nuovo o ristrutturato		Usato max 25 anni		Da ristrutturare		Nuovo o ristrutturato		Usato max 25 anni	
	min	max	min	max	min	max	min	max	min	max
Centro	1350	1750	800	1150	400	600	3,30	4,80	2,50	3,70
periferia	1250	1400	650	970			2,50	3,70	2,00	3,00

Terreni agricoli

TERRENI AGRICOLI			
	€/mq		€/mq
Boschi	0,65	Pioppeto dal sesto anno in poi	5,00
Bosco ceduo	0,60	Pioppeto fino al quinto anno	3,50
Bosco d'alto fusto	0,85	Prato	1,40
Frutteto	4,35	Seminativo	3,50
Golenale in.	0,30	Seminativo arborato	3,50
Incolto produttivo	1,20	Seminativo arborato irriguo	3,70
Orto	3,80	Seminativo irriguo	3,70
Orto vivaio floreale	4,30	Vigneto	4,50
Pioppeto	3,50	Vigneto doc	6,60

Terreni edificabili

TERRENI EDIFICABILI		
	Capoluogo	Frazioni
	€/mq	€/mq
ZONA A	8,00	8,00
ZONA B0	12,00	12,00
ZONA B1	34,00	28,00
ZONA B2	38,00	32,00
ZONA C lottizzazioni già effettuate - aree da lottizzare	50,00 / 20,00	40,00 / 15,00
ZONA D attuazione diretta - P.R.P.C. esecutivo - P.R.P.C.	20,00 / 3,00 / 3,00	16,00 / 3,00 / 3,00
ZONA H esistente - P.R.P.C. esecutivo - P.R.P.C.	35,00 / 4,50 / 4,50	20,00 / 4,50 / 4,50
ZONA I	13,00	12,00
ZONA O attuata - non attuata – mista attuata	50,00 / 20,00 / 20,00	40,00 / 15,00 / 30,00
ZONA S	2,58	2,58



BERTIOLO

Sito web	www.comune.bertiole.ud.it	CAP	33032
Codice catastale	A810	Numero abitanti	2.353

	ACQUISTO (1)						LOCAZIONE ANNUALE (2)			
	Nuovo o ristrutturato		Usato max 25 anni		Da ristrutturare		Nuovo o ristrutturato		Usato max 25 anni	
	min	max	min	max	min	max	min	max	min	max
Centro	1350	1750	800	1100	150	300	3,30	4,80	2,10	3,10
periferia	1250	1400	630	940			2,10	3,10	2,00	3,00

Terreni agricoli

TERRENI AGRICOLI			
	€/mq		€/mq
Boschi	0,70	Pioppeto dal sesto anno in poi	5,50
Bosco ceduo	0,60	Pioppeto fino al quinto anno	4,00
Bosco d'alto fusto	1,00	Prato	1,50
Frutteto	4,60	Seminativo	4,00
Golenale in.	0,30	Seminativo arborato	4,00
Incolto produttivo	1,20	Seminativo arborato irriguo	4,20
Orto	4,30	Seminativo irriguo	4,20
Orto vivaio floreale	4,30	Vigneto	4,60
Pioppeto	4,00	Vigneto doc	6,60

Terreni edificabili

TERRENI EDIFICABILI	
	€/mq
ZONA A	10,00
ZONA A6	26,00
ZONA B1	24,00 / 21,00
ZONA B2	6,00
ZONA C URBANIZZATA P.R.P.C. approvato	26,00 / 23,00
ZONA C NON URBANIZZATA P.R.P.C. approvato	12,00 / 9,00
ZONA D2 - ZONA H2 prospicienti SR252	13,00
ZONA D2 - ZONA H2 ex art. 7	5,00
ZONA D2 - ZONA H2 - ZONA D3 altre aree	10,50
ZONA D2.1 – ZONA SP5 non urbanizzata	8,00
ZONA D3 prospicienti SR252	13,00
ZONA H3 prospicienti SR252 - altre aree	15,50 / 13,00
ZONA H3.1	10,00
ZONA S	3,00
ZONA SP5 urbanizzata	20,00



BICINICCO

Sito web	www.comune.bicinicco.ud.it	CAP	33050
Codice catastale	A855	Numero abitanti	1.803

	ACQUISTO (1)						LOCAZIONE ANNUALE (2)			
	Nuovo o ristrutturato		Usato max 25 anni		Da ristrutturare		Nuovo o ristrutturato		Usato max 25 anni	
	min	max	min	max	min	max	min	max	min	max
Centro	1250	1550	800	1150	150	500	3,30	4,80	2,40	3,60
periferia	1250	1400	650	970			2,40	3,60	2,00	3,00

Terreni agricoli

TERRENI AGRICOLI			
	€/mq		€/mq
Boschi	0,60	Pioppeto dal sesto anno in poi	5,00
Bosco ceduo	0,65	Pioppeto fino al quinto anno	3,50
Bosco d'alto fusto	0,85	Prato	1,40
Frutteto	4,35	Seminativo	3,50
Golenale in.	0,30	Seminativo arborato	3,50
Incolto produttivo	1,20	Seminativo arborato irriguo	3,70
Orto	3,80	Seminativo irriguo	3,70
Orto vivaio floreale	4,30	Vigneto	4,50
Pioppeto	3,50	Vigneto doc	8,00

Terreni edificabili

TERRENI EDIFICABILI	
	€/mq
ZONA A6	35,00
ZONA B1 - ZONA B2	40,00
ZONA B3	25,00
ZONA B4	40,00
ZONA C urbanizzata - non urbanizzata	40,00 / 15,00
ZONA D2 urbanizzata - non urbanizzata	20,00 / 10,00
ZONA D3	20,00
ZONA D6	10,00
ZONA G1	8,00



BUJA

Sito web	www.comune.buja.ud.it	CAP	33030
Codice catastale	B259	Numero abitanti	6.327

	ACQUISTO (1)				LOCAZIONE ANNUALE (2)					
	Nuovo o ristrutturato		Usato max 25 anni		Da ristrutturare		Nuovo o ristrutturato		Usato max 25 anni	
	min	max	min	max	min	max	min	max	min	max
Centro	1250	1550	660	920	300	600	3,30	4,60	2,30	3,40
periferia	1200	1350	530	790			2,30	3,40	1,40	2,10

Terreni agricoli

TERRENI AGRICOLI			
	€/mq		€/mq
Boschi	0,60	Pioppeto fino al quinto anno	3,00
Bosco ceduo	0,60	Prato	1,25
Bosco d'alto fusto	0,85	Prato arborato	1,25
Frutteto	4,00	Prato irriguo	1,35
Golenale in.	0,30	Seminativo	2,80
Incolto produttivo	1,20	Seminativo arborato	2,80
Orto	3,50	Seminativo arborato irriguo	3,00
Orto vivaio floreale	4,30	Seminativo irriguo	3,00
Pioppeto	3,00	Vigneto	4,00
Pioppeto dal sesto anno in poi	4,50	Vigneto doc	4,60

Terreni edificabili

TERRENI EDIFICABILI	
	€/mq
ZONA A ricostruzione - ZONA A caratterizzazione	30,00
ZONA A ricostruzione verde ambientale	8,00
ZONA Aa - ZONA Bc - ZONA Bd - ZONA A prescrizioni elizie particolari	42,00
ZONA B4	45,50
ZONA C con PRPC attuato - con PRPC non attuato	63,00 - 26,00
ZONA D1	18,00
ZONA D2 a nord SP46 - a sud SP46	10,00 - 4,00
ZONA D2 con prpc attuato - ZONA D3a	24,00
ZONA D4	4,50
ZONA D5 - ZONA D/H	30,00



BUTTRIO

Sito web	www.comune.buttrio.ud.it	CAP	33042
Codice catastale	B309	Numero abitanti	3.904

	ACQUISTO (1)				LOCAZIONE ANNUALE (2)					
	Nuovo o ristrutturato		Usato max 25 anni		Da ristrutturare		Nuovo o ristrutturato		Usato max 25 anni	
	min	max	min	max	min	max	min	max	min	max
Centro	1250	1550	770	1000	500	600	2,90	4,30	2,10	3,10
periferia	1250	1400	650	890			2,10	3,70	2,00	3,00

Terreni agricoli

TERRENI AGRICOLI			
	€/mq		€/mq
Boschi	0,65	Pioppeto dal sesto anno in poi	5,00
Bosco ceduo	0,60	Pioppeto fino al quinto anno	3,50
Bosco d'alto fusto	0,85	Prato	1,40
Frutteto	4,35	Seminativo	3,50
Golenale in.	0,30	Seminativo arborato	3,50
Incolto produttivo	1,20	Seminativo arborato irriguo	3,70
Orto	3,80	Seminativo irriguo	3,70
Orto vivaio floreale	4,30	Vigneto	4,50
Pioppeto	3,50	Vigneto doc	8,00

Terreni edificabili

TERRENI EDIFICABILI	
	€/mq
ZONA A01 - A02 - A03 (immobili interessati a ristrutturazione) - A 04	35,00
ZONA B1	55,00
ZONA B2	45,00
ZONA B3	25,00
ZONA BP	45,00
ZONA C urbanizzata - non urbanizzata	45,00 / 25,00
ZONA O	40,00
ZONA H3 - ZONA D3	25,00
ZONA D3 - ZONA D3.1	20,00
ZONA D2	20,00
ZONA H3 con P.R.P.C. - senza P.R.P.C.	40,00 / 20,00
ZONA I	35,00



CAMINO AL TAGLIAMENTO

Sito web	www.comune.caminoaltagliamento.ud.it		CAP	33030
Codice catastale	B483	Numero abitanti	1.546	

	ACQUISTO (1)					LOCAZIONE ANNUALE (2)				
	Nuovo o ristrutturato		Usato max 25 anni		Da ristrutturare		Nuovo o ristrutturato		Usato max 25 anni	
	min	max	min	max	min	max	min	max	min	max
Centro	1250	1550	800	1100	500	600	3,30	4,80	2,20	3,30
periferia	1250	1400	650	940			2,20	3,30	2,00	3,00

Terreni agricoli

TERRENI AGRICOLI			
	€/mq		€/mq
Boschi	0,65	Pioppeto dal sesto anno in poi	5,00
Bosco ceduo	0,60	Pioppeto fino al quinto anno	3,50
Bosco d'alto fusto	0,85	Prato	1,40
Frutteto	4,35	Seminativo	3,50
Golenale in.	0,30	Seminativo arborato	3,50
Incolto produttivo	1,20	Seminativo arborato irriguo	3,70
Orto	3,80	Seminativo irriguo	3,70
Orto vivaio floreale	4,30	Vigneto	4,50
Pioppeto	3,50	Vigneto doc	6,60

Terreni edificabili

TERRENI EDIFICABILI	
	€/mq
ZONA B0	33,00
ZONA B1	33,00
ZONA B2	30,00
ZONA B3/b	30,00
ZONA BL1	33,00
ZONA C	15,00
ZONA D3	20,00
ZONA D3/c	20,00
ZONA H2 - ZONA D2	20,00
ZONA B0 (piccoli lotti adiacenti i fabbricati)	8,00



CAMPOFORMIDO

Sito web	www.comune.campoformido.ud.it	CAP	33030
Codice catastale	B536	Numero abitanti	7.859

	ACQUISTO (1)					LOCAZIONE ANNUALE (2)				
	Nuovo o ristrutturato		Usato max 25 anni		Da ristrutturare		Nuovo o ristrutturato		Usato max 25 anni	
	min	max	min	max	min	max	min	max	min	max
Centro	1400	1800	870	1200	400	500	3,50	5,00	2,90	4,10
periferia	1200	1500	790	1000			2,90	4,10	1,60	2,40

Terreni agricoli

TERRENI AGRICOLI			
	€/mq		€/mq
Boschi	0,60	Pioppeto dal sesto anno in poi	5,00
Bosco ceduo	0,65	Pioppeto fino al quinto anno	3,50
Bosco d'alto fusto	0,85	Prato	1,40
Frutteto	4,35	Seminativo	3,50
Golenale in.	0,30	Seminativo arborato	3,50
Incolto produttivo	1,20	Seminativo arborato irriguo	3,70
Orto	3,80	Seminativo irriguo	3,70
Orto vivaio floreale	4,30	Vigneto	4,50
Pioppeto	3,50	Vigneto doc	8,00

Terreni edificabili

TERRENI EDIFICABILI				
	Bressa €/mq	Campoformido €/mq	Basaldella €/mq	Villa Primavera €/mq
ZONA B1 – A2	54,00	65,00	76,00	108,00
ZONA B2	43,00	54,00	65,00	98,00
ZONA B3	17,00	22,00	26,00	40,00
ZONA BA – A3	7,00			
ZONA BC priva di atto / con atto	33,00/ 43,00	43,00 / 54,00	54,00 / 65,00	83,00 / 98,00
ZONA BP	/	/	/	123,00
ZONA C con P.R.P.C. - senza P.R.P.C.	29,00	34,00	65,00 / 40,00	/
ZONA D2 - H2	/	11,00		/
ZONA D3 -D2 con P.R.P.C. – H2	22,00			
ZONA H3 - ZONA I con Piano Attuativo Comunale	/	22,00		/
ZONA I senza Piano Attuativo Comunale	/	22,00		/



CAMPOLONGO TAPOGLIANO

Sito web	www.comune.campolongotapogliano.ud.it	CAP	33040
Codice catastale	M311	Numero abitanti	1.093

	ACQUISTO (1)						LOCAZIONE ANNUALE (2)			
	Nuovo o ristrutturato		Usato max 25 anni		Da ristrutturare		Nuovo o ristrutturato		Usato max 25 anni	
	min	max	min	max	min	max	min	max	min	max
Centro	1250	1550	750	900	/	/	3,30	4,80	2,40	3,60
periferia	1250	1400	550	820			2,40	3,60	2,00	3,00

Terreni agricoli

TERRENI AGRICOLI			
	€/mq		€/mq
Boschi		Pioppeto dal sesto anno in poi	5,50
Bosco ceduo		Pioppeto fino al quinto anno	4,00
Bosco d'alto fusto		Prato	1,50
Frutteto	4,60	Seminativo	0,40
Golenale in.	0,30	Seminativo arborato	0,40
Incolto produttivo	1,20	Seminativo arborato irriguo	4,20
Orto	4,30	Seminativo irriguo	4,20
Orto vivaio floreale	4,30	Vigneto	4,60
Pioppeto	4,00	Vigneto doc	5,50

Terreni edificabili

TERRENI EDIFICABILI	
	€/mq
ZONA A - ZONA B0 - ZONA B1	50,00
ZONA C urbanizzata - non urbanizzata	50,00 / 30,00
ZONA D2 urbanizzata - non urbanizzata	35,00 / 15,00
ZONA D3 A - ZONA D3 B	35,00
ZONA D3 C urbanizzata - non urbanizzata	35,00 / 15,00



CARLINO

Sito web	www.comune.carlino.ud.it	CAP	33050
Codice catastale	B788	Numero abitanti	2.668

	ACQUISTO (1)					LOCAZIONE ANNUALE (2)				
	Nuovo o ristrutturato		Usato max 25 anni		Da ristrutturare		Nuovo o ristrutturato		Usato max 25 anni	
	min	max	min	max	min	max	min	max	min	max
Centro	1250	1550	750	900	200	300	3,30	4,80	2,40	3,60
periferia	1250	1400	550	820			2,40	3,60	2,00	3,00

Terreni agricoli

TERRENI AGRICOLI			
	€/mq		€/mq
Boschi	0,70	Pioppeto dal sesto anno in poi	5,50
Bosco ceduo	0,60	Pioppeto fino al quinto anno	4,00
Bosco d'alto fusto	1,00	Prato	1,50
Frutteto	4,60	Seminativo	0,40
Golenale in.	0,30	Seminativo arborato	0,40
Incolto produttivo	1,20	Seminativo arborato irriguo	4,20
Orto	4,30	Seminativo irriguo	4,20
Orto vivaio floreale	4,30	Vigneto	4,60
Pioppeto	4,00	Vigneto doc	7,00

Terreni edificabili

TERRENI EDIFICABILI			
	Capoluogo €/mq	Maranutto € / mq	altre zone €/mq
ZONA OMOGENEA B0 - ZONA OMOGENEA B2	33,00	49,50	26,50
ZONA OMOGENEA B3	1,30	2,00	1,00
ZONA C non convenzionata e non urbanizzata	23,00	35,00	18,50
ZONA C convenzionata e non urbanizzata	30,00	45,00	24,00
ZONA C convenzionata e urbanizzata	33,00	50,00	26,00
ZONA D		16,00	
ZONA H		24,00	



CASSACCO

Sito web	www.comune.cassacco.ud.it	CAP	33010
Codice catastale	B994	Numero abitanti	2.778

	ACQUISTO (1)					LOCAZIONE ANNUALE (2)				
	Nuovo o ristrutturato		Usato max 25 anni		Da ristrutturare		Nuovo o ristrutturato		Usato max 25 anni	
	min	max	min	max	min	max	min	max	min	max
Centro	1200	1500	700	850	450	700	2,90	4,30	2,40	3,40
periferia	1100	1400	520	780			2,40	3,40	2,00	3,00

Terreni agricoli

TERRENI AGRICOLI			
	€/mq		€/mq
Boschi	0,60	Pioppeto fino al quinto anno	3,00
Bosco ceduo	0,60	Prato	1,25
Bosco d'alto fusto	0,85	Prato arborato	1,25
Frutteto	4,00	Prato irriguo	1,35
Golenale in.	0,30	Seminativo	2,80
Incolto produttivo	1,20	Seminativo arborato	2,80
Orto	3,50	Seminativo arborato irriguo	3,00
Orto vivaio floreale	4,30	Seminativo irriguo	3,00
Pioppeto	3,00	Vigneto	4,00

Terreni edificabili

TERRENI EDIFICABILI	
	€/mq
ZONA A.6	70,00
ZONA B.1	50,00
ZONA B.3 - ZONA B.2	30,00
ZONA C.1 urbanizzata - non urbanizzata	50,00 / 30,00
ZONA C.2 urbanizzata - non urbanizzata	50,00 / 30,00
ZONA D.2	25,00
ZONA D.3	18,00
ZONA DH.3 - ZONA D.3 - ZONA H.3	25,00
ZONA H2 - ZONA HC	25,00
ZONA H3	28,00
ZONA S. PRIV.	35,00



CASTIONS DI STRADA

Sito web	www.comune.castionsdistrada.ud.it	CAP	33050
Codice catastale	C327	Numero abitanti	3.647

	ACQUISTO (1)						LOCAZIONE ANNUALE (2)			
	Nuovo o ristrutturato		Usato max 25 anni		Da ristrutturare		Nuovo o ristrutturato		Usato max 25 anni	
	min	max	min	max	min	max	min	max	min	max
Centro	1100	1450	800	1050	300	600	3,30	4,80	2,50	3,70
periferia	1000	1350	620	930			2,50	3,70	2,00	3,00

Terreni agricoli

TERRENI AGRICOLI			
	€/mq		€/mq
Boschi	0,70	Pioppeto dal sesto anno in poi	5,50
Bosco ceduo	0,60	Pioppeto fino al quinto anno	4,00
Bosco d'alto fusto	1,00	Prato	1,50
Frutteto	4,60	Seminativo	4,00
Golenale in.	0,30	Seminativo arborato	4,00
Incolto produttivo	1,20	Seminativo arborato irriguo	4,20
Orto	4,30	Seminativo irriguo	4,20
Orto vivaio floreale	4,30	Vigneto	4,60
Pioppeto	4,00	Vigneto doc	6,60

Terreni edificabili

TERRENI EDIFICABILI	
	€/mq
ZONA A fronte strada	38,22
ZONA A no fronte strada	27,30
ZONA B > 500mq	44,25
ZONA B <500mq	32,76
ZONA C urbanizzata - non urbanizzata	46,33 / 18,56
ZONA H2 - ZONA O	16,80
ZONA G1	7,70
ALTRE ZONE EDIFICABILI	6,34



CERVIGNANO DEL FRIULI

Sito web	www.cervignanodelfriuli.net	CAP	33052
Codice catastale	C556	Numero abitanti	13.596

	ACQUISTO (1)						LOCAZIONE ANNUALE (2)			
	Nuovo o ristrutturato		Usato max 25 anni		Da ristrutturare		Nuovo o ristrutturato		Usato max 25 anni	
	min	max	min	max	min	max	min	max	min	max
Centro	1400	1850	860	1200	450	700	3,30	4,90	2,60	3,90
periferia	1200	1650	700	1050			2,60	3,90	1,40	2,00

Terreni agricoli

TERRENI AGRICOLI			
	€/mq		€/mq
Boschi	0,70	Pioppeto dal sesto anno in poi	5,50
Bosco ceduo	0,60	Pioppeto fino al quinto anno	4,00
Bosco d'alto fusto	1,00	Prato	1,50
Frutteto	4,60	Seminativo	0,40
Golenale in.	0,30	Seminativo arborato	0,40
Incolto produttivo	1,20	Seminativo arborato irriguo	4,20
Orto	4,30	Seminativo irriguo	4,20
Orto vivaio floreale	4,30	Vigneto	4,60
Pioppeto	4,00	Vigneto doc	7,00

Terreni edificabili

TERRENI EDIFICABILI			
	Cervignano €/mq	Muscoli periferia Cervignano €/mq	Scodovacca €/mq
ZONA A	180,00	143,00	125,00
ZONA di completamento B	90,00	71,00	63,00
ZONA B1	150,00	119,00	/
ZONA C senza opere realizzate	49,00	39,00	31,00
ZONA C con opere realizzate	90,00	71,00	63,00
ZONA D senza opere realizzate		14,00	
ZONA D con opere realizzate		25,00	
ZONA H senza opere realizzate		20,00	
ZONA H con opere realizzate		35,00	



CHIOPRIS VISCONE

Sito web	www.comune.chiopris-viscone.ud.it	CAP	33048
Codice catastale	C641	Numero abitanti	692

	ACQUISTO (1)						LOCAZIONE ANNUALE (2)			
	Nuovo o ristrutturato		Usato max 25 anni		Da ristrutturare		Nuovo o ristrutturato		Usato max 25 anni	
	min	max	min	max	min	max	min	max	min	max
Centro	1250	1550	800	1100	350	600	3,00	4,50	2,40	3,50
periferia	1250	1400	640	960			2,40	3,50	1,30	1,90

Terreni agricoli

TERRENI AGRICOLI			
	€/mq		€/mq
Boschi	0,70	Pioppeto dal sesto anno in poi	5,50
Bosco ceduo	0,60	Pioppeto fino al quinto anno	4,00
Bosco d'alto fusto	1,00	Prato	1,50
Frutteto	4,60	Seminativo	4,00
Golenale in.	0,30	Seminativo arborato	4,00
Incolto produttivo	1,20	Seminativo arborato irriguo	4,20
Orto	4,30	Seminativo irriguo	4,20
Orto vivaio floreale	4,30	Vigneto	4,60
Pioppeto	4,00	Vigneto doc	6,60

Terreni edificabili

TERRENI EDIFICABILI	
	€/mq
ZONA A1 - ZONA D2-D2bb	28,00
ZONA Ba, Bo e B1	24,00
ZONA B2 - ZONA Co senz apiano attuativo	30,00
ZONA B3	32,00
ZONA B4 - ZONA Co con piano attuativo - ZONA C1 con piano attuativo - ZONA D2-D2B	48,00
ZONA D3	46,00
ZONA G	34,00
ZONA H2	40,00
ZONA HC	43,00



CHIUSAFORTE

Sito web	www.comune.chiusaforte.ud.it	CAP	33010
Codice catastale	C656	Numero abitanti	605

	ACQUISTO (1)						LOCAZIONE ANNUALE (2)			
	Nuovo o ristrutturato		Usato max 25 anni		Da ristrutturare		Nuovo o ristrutturato		Usato max 25 anni	
	min	max	min	max	min	max	min	max	min	max
Centro	1000	1300	550	750	/	/	2,10	2,90	1,70	2,50
Sella Nevea	1400	2000	800	1000			2,15	3,70	2,00	3,00

Stagione	LOCAZIONE TURISTICA (3)		
	bassa	media	alta
Sella Nevea	300	400	700

Terreni agricoli

TERRENI AGRICOLI			
	€/mq		€/mq
Boschi	0,60	Pascolo	0,12
Bosco ceduo	0,50	Pascolo cespugliato	0,05
Bosco d'alto fusto	1,15	Prato	1,00
Frutteto	3,35	Prato arborato	1,00
Golenale in.	0,15	Prato irriguo	1,00
Incolto produttivo	0,60	Seminativo	2,00
Orto	3,20	Seminativo arborato	2,00

Terreni edificabili

TERRENI EDIFICABILI	
	€/mq
ZONA B01 – B1 – B2 – B3 (Capoluogo, Raccolana)	18,00
ZONA B01 – B1 – B2 (Roveredo, Villanova, Casasola, Pezzeit, Salett, Chiout Cali, Tamaroz, Piani di sotto, Piani di la, Piani di qua, Pianatti)	12,00
ZONA B2 (Chiout Michel, Patocco, Sotmedons, Stretti)	9,00
ZONA D2 – H2	9,00
ZONA G2a Sella Nevea	50,00



CIVIDALE DEL FRIULI

Sito web	www.comune.cividale-del-friuli.ud.it	CAP	33043
Codice catastale	C758	Numero abitanti	10.830

	ACQUISTO (1)						LOCAZIONE ANNUALE (2)			
	Nuovo o ristrutturato		Usato max 25 anni		Da ristrutturare		Nuovo o ristrutturato		Usato max 25 anni	
	min	max	min	max	min	max	min	max	min	max
Centro	1800	2800	1050	1450	600	750	4,20	6,30	3,20	4,80
periferia	1700	2200	750	1100			3,20	4,8	3,50	5,20

Terreni agricoli

TERRENI AGRICOLI			
	€/mq		€/mq
Boschi	0,60	Pioppeto fino al quinto anno	3,00
Bosco ceduo	0,60	Prato	1,25
Bosco d'alto fusto	0,75	Prato arborato	1,25
Frutteto	4,10	Prato irriguo	1,34
Golenale in.	0,30	Seminativo	2,80
Incolto produttivo	1,20	Seminativo arborato	2,80
Orto	3,50	Seminativo arborato irriguo	3,00
Orto vivaio floreale	4,30	Seminativo irriguo	3,00
Pioppeto	3,00	Vigneto	4,50
Pioppeto dal sesto anno in poi	4,50	Vigneto doc	8,00



Terreni edificabili

TERRENI EDIFICABILI	
	€/mq
ZONA A/A.1 - ZONA A/A.2 - ZONA A/B.1	80,00 / 111,00
ZONA A/B2	20,00 / 40,00
ZONA A1 - ZONA A2/7 - ZONA B2 (strumento urbanistico attuativo)	25,00 / 49,00
ZONA B0 (s.u.generale)	7,00 / 15,00
ZONA B0.1	12,00
ZONA B1/0 intervento diretto - soggetto a piano attuativo (s.u.generale)	70,00 / 30,00
ZONA B3	30,00 / 50,00
ZONA /B3c	25,00 / 45,00
ZONA C (s.u.generale) - (s.u.attuativo) - (opere urb. eseguite)	24,00 / 49,00 / 88,00
ZONA D1 (s.u.generale) - (s.u.attuativo) - (opere urb. eseguite)	10,00 / 23,00 / 30,00
ZONA D2 (s.u.generale) - (s.u.attuativo) - (opere urb. eseguite)	8,00 / 23,00 / 30,00
ZONA D2 H2 (s.u.generale) - (s.u.attuativo) - (opere urb. eseguite)	10,00 / 40,00 / 70,00
ZONA D3 H3 (s.u.generale)	5,00 / 10,00
ZONA D3 (s.u.generale)	7,00 / 15,00
ZONA D4 (s.u.generale)	5,00 / 10,00
ZONA D5 (s.u.generale)	8,00 / 15,00
ZONA H2 (s.u.generale) - (s.u.attuativo) - (opere urb. eseguite)	10,00 / 80,00 / 100,00
ZONA O (s.u.generale) - (s.u.attuativo) - (opere urb. eseguite)	49,00 / 110,00 / 120,00
ZONA S (s.u.generale)	4,00
ZONA O (s.u.generale) - (s.u.attuativo) - (opere urb. eseguite)	4,00 / 80,00 / 110,00



CODROIPO

Sito web	www.comune.codroipo.ud.it	CAP	3303
Codice catastale	817	Numero abitanti	15.896

	ACQUISTO (1)						LOCAZIONE ANNUALE (2)			
	Nuovo o ristrutturato		Usato max 25 anni		Da ristrutturare		Nuovo o ristrutturato		Usato max 25 anni	
	min	max	min	max	min	max	min	max	min	max
Centro	1700	2200	1050	1350	350	650	5,00	7,00	3,70	4,80
periferia	1400	1800	770	1150			3,60	4,80	2,80	4,20

Terreni agricoli

TERRENI AGRICOLI			
	€/mq		€/mq
Boschi	0,60	Pioppeto dal sesto anno in poi	5,00
Bosco ceduo	0,65	Pioppeto fino al quinto anno	3,50
Bosco d'alto fusto	0,85	Prato	1,40
Frutteto	4,35	Seminativo	3,50
Golenale in.	0,30	Seminativo arborato	3,50
Incolto produttivo	1,20	Seminativo arborato irriguo	3,70
Orto	3,80	Seminativo irriguo	3,70
Orto vivaio floreale	4,30	Vigneto	4,50
Pioppeto	3,50	Vigneto doc	6,60

Terreni edificabili

TERRENI EDIFICABILI	
	€/mq
Zona A centro storico	50,00
Zona A Iutizzo-Zompicchia-Goricizza-Rivolto	40,00
Zona A Pozzo-Biauzzo-Beano-Lonca-Passariano	25,00
Zona A S.Martino-S. Pietro-Muscletto-Rivischia	18,00
Zona B1 -da B1a a B1d e B1f	72,00
Zona Be	58,00
Zona Bf	18,00
Zona B2 capoluogo, Zona B2a con inizio lavori	72,00
Zona B2 Iutizzo-Zompicchia-Goricizza-Rivolto	58,00
Zona B2 Pozzo-Biauzzo-Beano-Lonca-Passariano	36,00
Zona B2 S.Martino-S. Pietro-Muscletto-Rivischia	25,00



COLLOREDO DI MONTE ALBANO

Sito web	www.comune.colloredodimontealbano.ud.it	CAP	33010
Codice catastale	C885	Numero abitanti	2.174

	ACQUISTO (1)						LOCAZIONE ANNUALE (2)			
	Nuovo o ristrutturato		Usato max 25 anni		Da ristrutturare		Nuovo o ristrutturato		Usato max 25 anni	
	min	max	min	max	min	max	min	max	min	max
Centro	1250	1550	750	950	500	700	2,90	4,30	2,40	3,40
periferia	1250	1400	570	850			2,40	3,40	2,10	3,10

Terreni agricoli

TERRENI AGRICOLI			
	€/mq		€/mq
Boschi	0,60	Pioppeto fino al quinto anno	3,00
Bosco ceduo	0,60	Prato	1,25
Bosco d'alto fusto	0,85	Prato arborato	1,25
Frutteto	4,00	Prato irriguo	1,35
Golenale in.	0,30	Seminativo	2,80
Incolto produttivo	1,20	Seminativo arborato	2,80
Orto	3,50	Seminativo arborato irriguo	3,00
Orto vivaio floreale	4,30	Seminativo irriguo	3,00
Pioppeto	3,00	Vigneto	4,00

Terreni edificabili

TERRENI EDIFICABILI		
	Capoluogo €/mq	Frazioni €/mq
ZONA B0	30,00	27,00
ZONA B1 - ZONA B2 - ZONA B3 -	28,00	26,00
ZONA C – 02 urbanizzazione	30,00	28,00
ZONA C – 02 senza urbanizzazione	20,00	18,00
ZONA D - H	25,00	
ZONA O1	36,00	



CORNO DI ROSAZZO

Sito web	www.comune.corno-di-rosazzo.ud.it	CAP	33040
Codice catastale	D027	Numero abitanti	3.146

	ACQUISTO (1)						LOCAZIONE ANNUALE (2)			
	Nuovo o ristrutturato		Usato max 25 anni		Da ristrutturare		Nuovo o ristrutturato		Usato max 25 anni	
	min	max	min	max	min	max	min	max	min	max
Centro	1250	1550	770	1000	400	600	2,90	4,30	2,20	3,30
periferia	1250	1400	590	880			2,20	3,30	1,10	1,60

Terreni agricoli

TERRENI AGRICOLI			
	€/mq		€/mq
Boschi	0,60	Pioppeto fino al quinto anno	3,00
Bosco ceduo	0,60	Prato	1,25
Bosco d'alto fusto	0,75	Prato arborato	1,25
Frutteto	4,10	Prato irriguo	1,34
Golenale in.	0,30	Seminativo	2,80
Incolto produttivo	1,20	Seminativo arborato	2,80
Orto	3,50	Seminativo arborato irriguo	3,00
Orto vivaio floreale	4,30	Seminativo irriguo	3,00
Pioppeto	3,00	Vigneto	8,00

Terreni edificabili

TERRENI EDIFICABILI	
	€/mq
ZONA A0 - ZONA B1 - ZONA B2	9,00
ZONA B3	12,00
ZONA B4 interno lottizzazione Catermario	70,00
ZONA B4 esterno lottizzazione Catermario	55,00
ZONA B4 con P.R.P.C.	77,00
ZONA B4 soggetta a concessione convenzionata	53,00
ZONA B0 - ZONA B0 soggetta a concessione convenzionata	8,00 / 7,00
ZONA C - ZONA C soggetta a P.U.A.	77,00 / 60,00
ZONA CR	18,00
ZONA D1 - ZONA D1 con convenzione sottoscritta	16,00 / 20,00
ZONA D3 B	12,00
ZONA D3 C	23,00
ZONA H3	55,00
ZONA VS - GOLF	4,00 - 8,00
ZONA VS - SAP	8,00 - 16,00



COSEANO

Sito web	www.comune.coseano.ud.it	CAP	33030
Codice catastale	D085	Numero abitanti	2.017

	ACQUISTO (1)						LOCAZIONE ANNUALE (2)			
	Nuovo o ristrutturato		Usato max 25 anni		Da ristrutturare		Nuovo o ristrutturato		Usato max 25 anni	
	min	max	min	max	min	max	min	max	min	max
Centro	1050	1350	770	1000	250	500	3,30	4,80	2,20	3,30
periferia	1000	1250	590	880			2,20	3,30	2,20	3,20

Terreni agricoli

TERRENI AGRICOLI			
	€/mq		€/mq
Boschi	0,60	Pioppeto dal sesto anno in poi	5,00
Bosco ceduo	0,65	Pioppeto fino al quinto anno	3,50
Bosco d'alto fusto	0,85	Prato	1,40
Frutteto	4,35	Seminativo	3,50
Golenale in.	0,30	Seminativo arborato	3,50
Incolto produttivo	1,20	Seminativo arborato irriguo	3,70
Orto	3,80	Seminativo irriguo	3,70
Orto vivaio floreale	4,30	Vigneto	4,50
Pioppeto	3,50	Vigneto doc	6,60

Terreni edificabili

TERRENI EDIFICABILI	
	€/mq
ZONA B1 – B2 – B3	20,00
ZONA C0 senza convenzione	15,00
ZONA C0 con convenzione	22,00
ZONA C1 senza convenzione	12,00
ZONA C1 con convenzione	20,00
ZONA D2 senza convenzione	3,00
ZONA D2 con convenzione	16,00
ZONA D3	16,00
ZONA H3	20,00



DIGNANO

Sito web	www.comune.dignano.ud.it	CAP	33030
Codice catastale	D300	Numero abitanti	2.252

	ACQUISTO (1)						LOCAZIONE ANNUALE (2)			
	Nuovo o ristrutturato		Usato max 25 anni		Da ristrutturare		Nuovo o ristrutturato		Usato max 25 anni	
	min	max	min	max	min	max	min	max	min	max
Centro	1150	1450	770	1000	350	600	2,90	4,30	2,20	3,30
periferia	1100	1150	590	880			2,20	3,30	1,40	2,00

Terreni agricoli

TERRENI AGRICOLI			
	€/mq		€/mq
Boschi	0,60	Pioppeto dal sesto anno in poi	5,00
Bosco ceduo	0,65	Pioppeto fino al quinto anno	3,50
Bosco d'alto fusto	0,85	Prato	1,40
Frutteto	4,35	Seminativo	3,50
Golenale in.	0,30	Seminativo arborato	3,50
Incolto produttivo	1,20	Seminativo arborato irriguo	3,70
Orto	3,80	Seminativo irriguo	3,70
Orto vivaio floreale	4,30	Vigneto	6,60

Terreni edificabili

TERRENI EDIFICABILI	
	€/mq
ZONA A1 – A2 – A03	22,00
ZONA B1.a	10,00
ZONA B1.b	24,00
ZONA B2	22,00
ZONA C senza piano di attuazione approvato	10,00
ZONA C con piano di attuazione approvato	20,00
ZONA C con opere di urbanizzazione eseguite	26,00
ZONA D2H2 urbanizzata	18,00
ZONA D2H2 non urbanizzata	3,80
ZONA D3 – H3	16,00
ZONE VERDI	12,00



DRENCHIA

Sito web	www.comune.drenchia.ud.it	CAP	33040
Codice catastale	D366	Numero abitanti	98

	ACQUISTO (1)						LOCAZIONE ANNUALE (2)			
	Nuovo o ristrutturato		Usato max 25 anni		Da ristrutturare		Nuovo o ristrutturato		Usato max 25 anni	
	min	max	min	max	min	max	min	max	min	max
Centro	900	1200	440	650			1,60	2,40	1,30	1,90
periferia	750	1050	360	540			1,30	1,90	0,80	1,20

Terreni agricoli

TERRENI AGRICOLI			
	€/mq		€/mq
Boschi	0,60	Pascolo	0,12
Bosco ceduo	0,50	Pascolo cespugliato	0,05
Bosco d'alto fusto	0,90	Prato	1,00
Frutteto	3,35	Prato arborato	1,00
Golenale in.	0,15	Prato irriguo	1,00
Incolto produttivo	0,60	Seminativo	1,90
Orto	3,20	Seminativo arborato	1,90



FAEDIS

Sito web	www.comune.faedis.ud.it	CAP	33040
Codice catastale	D455	Numero abitanti	2.769

	ACQUISTO (1)						LOCAZIONE ANNUALE (2)			
	Nuovo o ristrutturato		Usato max 25 anni		Da ristrutturare		Nuovo o ristrutturato		Usato max 25 anni	
	min	max	min	max	min	max	min	max	min	max
Centro	1250	1550	750	950	250	400	2,90	4,30	2,40	3,40
periferia	1250	1400	570	850			2,40	3,40	1,10	1,50

Terreni agricoli

TERRENI AGRICOLI			
	€/mq		€/mq
Boschi	0,60	Pioppeto fino al quinto anno	3,00
Bosco ceduo	0,60	Prato	1,25
Bosco d'alto fusto	0,75	Prato arborato	1,25
Frutteto	4,10	Prato irriguo	1,34
Golenale in.	0,30	Seminativo	2,80
Incolto produttivo	1,20	Seminativo arborato	2,80
Orto	3,50	Seminativo arborato irriguo	3,00
Orto vivaio floreale	4,30	Seminativo irriguo	3,00
Pioppeto	3,00	Vigneto	4,50
Pioppeto dal sesto anno	4,50	Vigneto DOC	8,00

Terreni edificabili

TERRENI EDIFICABILI	
	€/mq
ZONA RESIDENZIALE	56,00
ZONA PRODUTTIVA/INDUSTRIALE	30,00



FAGAGNA

Sito web	www.comune.fagagna.ud.it	CAP	33034
Codice catastale	D461	Numero abitanti	5.979

	ACQUISTO (1)						LOCAZIONE ANNUALE (2)			
	Nuovo o ristrutturato		Usato max 25 anni		Da ristrutturare		Nuovo o ristrutturato		Usato max 25 anni	
	min	max	min	max	min	max	min	max	min	max
Centro	1700	2200	870	1100	450	700	3,30	4,60	2,50	3,70
periferia	1500	2000	660	990			2,50	3,70	1,00	1,60

Terreni agricoli

TERRENI AGRICOLI			
	€/mq		€/mq
Boschi	0,60	Pioppeto fino al quinto anno	3,00
Bosco ceduo	0,60	Prato	1,25
Bosco d'alto fusto	0,85	Prato arborato	1,25
Frutteto	4,00	Prato irriguo	1,35
Golenale in.	0,30	Seminativo	2,80
Incolto produttivo	1,20	Seminativo arborato	2,80
Orto	3,50	Seminativo arborato irriguo	3,00
Orto vivaio floreale	4,30	Seminativo irriguo	3,00
Pioppeto	3,00	Vigneto	4,00
Pioppeto dal sesto anno in poi	4,50	Vigneto doc	4,60

Terreni edificabili

TERRENI EDIFICABILI			
	Capoluogo €/mq	Ciconicco Villalta €/mq	Altre frazioni €/mq
ZONA A1	47,00	43,00	39,00
ZONA A2	52,00	48,00	44,00
ZONA A3	16,00	13,00	11,00
ZONA A4	29,00	26,00	24,00
ZONA A5	11,00	8,00	6,00
ZONA B1	58,00	53,00	48,00
ZONA B2	63,00	58,00	53,00
ZONA B3	60,00	55,00	50,00
ZONA C con PRPC / PAC approvato	55,00	50,00	45,00
ZONA C senza PRPC / PAC approvato	30,00	27,00	24,00
ZONA D2 con PRPC approvato	25,00	/	22,00
ZONA D2 senza PRPC approvato	18,00	/	12,00
ZONA D2.1	4,00	/	/
ZONA D3	20,00	20,00	18,00
ZONA H2 con PRPC approvato	25,00	25,00	22,00
ZONA H2 senza PRPC approvato	18,00	18,00	15,00
ZONA H3	25,00	25,00	22,00
ZONA G (ex G4c-G4-G4d) FAGAGNA VILLAVERDE		45,00	
ZONA G (ex Q2b) FAGAGNA VILLAVERDE		25,00	
ZONA Q		2,00	



FIUMICELLO – VILLA VICENTINA

Sito web	www.comune.fiumicellovillavicentina.ud.it	CAP	33050
Codice catastale	D627	Numero abitanti	6.288

	ACQUISTO (1)						LOCAZIONE ANNUALE (2)			
	Nuovo o ristrutturato		Usato max 25 anni		Da ristrutturare		Nuovo o ristrutturato		Usato max 25 anni	
	min	max	min	max	min	max	min	max	min	max
Centro	1250	1550	700	950	300	550	3,20	4,70	2,40	3,60
periferia	1250	1400	550	820			2,40	3,60	2,40	3,60

Terreni agricoli

TERRENI AGRICOLI			
	€/mq		€/mq
Boschi	0,70	Pioppeto dal sesto anno in poi	5,50
Bosco ceduo	0,60	Pioppeto fino al quinto anno	4,00
Bosco d'alto fusto	1,00	Prato	1,50
Frutteto	4,60	Seminativo	0,40
Golenale in.	0,30	Seminativo arborato	0,40
Incolto produttivo	1,20	Seminativo arborato irriguo	4,20
Orto	4,30	Seminativo irriguo	4,20
Orto vivaio floreale	4,30	Vigneto	4,60
Pioppeto	4,00	Vigneto doc	7,00

Terreni edificabili

TERRENI EDIFICABILI	
	€/mq
ZONA A	38,00
ZONA B0 – B1.1 con convenzione	40,00
ZONA B1.2	42,00
ZONA B2	44,00
ZONA B3	46,00
ZONA B4	4,000
ZONA B1.1 senza convenzione	30,00
ZONA C con piano attuativo	33,00
ZONA C senza piano attuativo	46,00
ZONA D2 senza piano attuativo	14,00
ZONA D3 senza piano attuativo	17,00
ZONA D2 – D3 con piano attuativo	35,00
ZONA H2 – H3 con piano attuativo	17,00
ZONA H2 – H3 senza piano attuativo	42,00



FLAIBANO

Sito web	www.comune.flaibano.ud.it	CAP	33030
Codice catastale	D630	Numero abitanti	1.087

	ACQUISTO (1)						LOCAZIONE ANNUALE (2)			
	Nuovo o ristrutturato		Usato max 25 anni		Da ristrutturare		Nuovo o ristrutturato		Usato max 25 anni	
	min	max	min	max	min	max	min	max	min	max
Centro	1100	1350	800	1100	/	/	3,30	4,80	2,50	3,70
periferia	1000	1250	640	950			2,50	3,70	2,00	3,00

Terreni agricoli

TERRENI AGRICOLI			
	€/mq		€/mq
Boschi	0,60	Pioppeto dal sesto anno in poi	5,00
Bosco ceduo	0,65	Pioppeto fino al quinto anno	3,50
Bosco d'alto fusto	0,85	Prato	1,40
Frutteto	4,35	Seminativo	3,50
Golenale in.	0,30	Seminativo arborato	3,50
Incolto produttivo	1,20	Seminativo arborato irriguo	3,70
Orto	3,80	Seminativo irriguo	3,70
Orto vivaio floreale	4,30	Vigneto	4,50
Pioppeto	3,50	Vigneto doc	6,60

Terreni edificabili

TERRENI EDIFICABILI	
	€/mq
ZONA A - ZONA A0	21,00
ZONA B1 - ZONA B2	22,00
ZONA C urbanizzata - non urbanizzata	24,00 / 12,00
ZONA D2	3,50
ZONA D3	15,00
ZONA D4	5,50
ZONA H3	10,00
ALTRE ZONE	5,00



FORGARIA NEL FRIULI

Sito web	www.comune.forgarianelfriuli.ud.it		CAP	33030
Codice catastale	D700	Numero abitanti	1.691	

	ACQUISTO (1)						LOCAZIONE ANNUALE (2)			
	Nuovo o ristrutturato		Usato max 25 anni		Da ristrutturare		Nuovo o ristrutturato		Usato max 25 anni	
	min	max	min	max	min	max	min	max	min	max
Centro	900	1300	520	750	/	/	1,90	2,80	1,70	2,50
periferia	900	1200	440	650			1,70	2,50	1,50	2,20

Terreni agricoli

TERRENI AGRICOLI			
	€/mq		€/mq
Boschi	0,60	Pascolo	0,12
Bosco ceduo	0,50	Pascolo cespugliato	0,05
Bosco d'alto fusto	0,90	Prato	1,00
Frutteto	3,35	Prato arborato	1,00
Golenale in.	0,15	Prato irriguo	1,00
Incolto produttivo	0,60	Seminativo	2,00
Orto	3,20	Seminativo arborato	2,00



FORNI AVOLTRI

Sito web	www.comune.forni-avoltri.ud.it	CAP	33020
Codice catastale	D718	Numero abitanti	501

	ACQUISTO (1)						LOCAZIONE ANNUALE (2)			
	Nuovo o ristrutturato		Usato max 25 anni		Da ristrutturare		Nuovo o ristrutturato		Usato max 25 anni	
	min	max	min	max	min	max	min	max	min	max
Centro	1250	1550	770	1150	/	/	3,00	4,50	2,20	3,30
periferia	1250	1400	600	900			2,20	3,30	2,00	3,00

Stagione	LOCAZIONE TURISTICA (3)		
	bassa	media	alta
Centro	380	480	650
Periferia	300	400	550

Terreni agricoli

TERRENI AGRICOLI			
	€/mq		€/mq
Alpe	0,03	Pascolo	0,12
Boschi	0,60	Pascolo cespugliato	0,05
Bosco ceduo	0,40	Prato	1,05
Bosco d'alto fusto	0,95	Prato arborato	1,05
Frutteto	3,35	Prato irriguo	1,05
Golenale in.	0,15	Seminativo	2,10
Incolto produttivo	0,60	Seminativo arborato irriguo	2,10
Orto	3,20	Seminativo irriguo	2,30
Orto vivaio floreale	4,30		

Terreni edificabili

TERRENI EDIFICABILI	
	€/mq
ZONA A2 - ZONA B0 - ZONA B1 - ZONA B2 - ZONA C1 - ZONA G2 - ZONA G3	18,00
ZONA D3 - ZONA D4 - ZONA D5	12,00



FORNI DI SOPRA

Sito web	www.comune.fornidisopra.ud.it	CAP	33024
Codice catastale	D719	Numero abitanti	919

	ACQUISTO (1)					LOCAZIONE ANNUALE (2)			
	Nuovo o ristrutturato		Usato max 25 anni		Da ristrutturare	Nuovo o ristrutturato		Usato max 25 anni	
	min	max	min	max		min	max	min	max
Centro	1400	2400	1300	1900		3,60	5,40	2,20	3,20
periferia	1250	1900	590	860		2,20	3,20	1,80	2,70

Stagione	LOCAZIONE TURISTICA (3)		
	bassa	media	alta
Centro	380	480	650
Periferia	300	400	550

Terreni agricoli

TERRENI AGRICOLI			
	€/mq		€/mq
Alpe	0,03	Pascolo	0,12
Boschi	0,60	Pascolo cespugliato	0,05
Bosco ceduo	0,40	Prato	1,05
Bosco d'alto fusto	0,95	Prato arborato	1,05
Frutteto	3,35	Prato irriguo	1,05
Golenale in.	0,15	Seminativo	2,10
Incolto produttivo	0,60	Seminativo arborato irriguo	2,10
Orto	3,20	Seminativo irriguo	2,30
Orto vivaio floreale	4,30		

Terreni edificabili

TERRENI EDIFICABILI	
	€/mq
ZONA A – B1	33,00
ZONA B2	30,00 / 40,00
ZONA B3	35,00
ZONA C1	25,00
ZONA D3	15,00
ZONA D4a – D5a – D5b	5,00
ZONA G2a1	33,00
ZONA G2a2	25,00
ZONA G2b	15,00
ZONA G2c	20,00
ZONA G2R2	40,00
ZONA G4a	7,00
ZONA G4b	7,00
ZONA H1	15,00
ZONA 01	26,00



GEMONA DEL FRIULI

Sito web	www.comune.gemona-del-friuli.ud.it	CAP	33013
Codice catastale	D962	Numero abitanti	10.476

	ACQUISTO (1)						LOCAZIONE ANNUALE (2)			
	Nuovo o ristrutturato		Usato max 25 anni		Da ristrutturare		Nuovo o ristrutturato		Usato max 25 anni	
	min	max	min	max	min	max	min	max	min	max
Centro	1350	1850	800	1000	350	700	3,40	4,30	2,40	3,50
periferia	1200	1500	700	1000			2,40	3,50	2,60	3,80

Terreni agricoli

TERRENI AGRICOLI			
	€/mq		€/mq
Boschi	0,60	Pioppeto fino al quinto anno	3,00
Bosco ceduo	0,60	Prato	1,25
Bosco d'alto fusto	0,75	Prato arborato	1,25
Frutteto	4,10	Prato irriguo	1,34
Golenale in.	0,30	Seminativo	2,80
Incolto produttivo	1,20	Seminativo arborato	2,80
Orto	3,50	Seminativo arborato irriguo	3,00
Orto vivaio floreale	4,30	Seminativo irriguo	3,00
Pioppeto	3,00	Vigneto	4,50
Pioppeto dal sesto anno	4,50	Vigneto DOC	8,00



Terreni edificabili

TERRENI EDIFICABILI	
	€/mq
ZONA A - ZONA AC	60,00
ZONA B	50,00
ZONA C lottizzata - da lottizzare	50,00 / 35,00
AREE PIP	25,49
AREE PEEP	50,00
ZONA D	50,00 / 35,00
ZONA H	60,00
ZONA art. 11BIS	20,00
ZONA HC art. 11BIS manifatture	60,00
ZONA art. 22 bs2	50,00 / 35,00
ZONA art.22bis2/1	60



GONARS

Sito web	www.comune.gonars.ud.it	CAP	33050
Codice catastale	E083	Numero abitanti	4.537

	ACQUISTO (1)						LOCAZIONE ANNUALE (2)			
	Nuovo o ristrutturato		Usato max 25 anni		Da ristrutturare		Nuovo o ristrutturato		Usato max 25 anni	
	min	max	min	max	min	max	min	max	min	max
Centro	1250	1550	800	1050	300	500	3,30	4,80	2,50	3,50
periferia	1250	1400	620	930			2,50	3,50	2,00	3,0

Terreni agricoli

TERRENI AGRICOLI			
	€/mq		€/mq
Boschi	0,70	Pioppeto dal sesto anno in poi	5,50
Bosco ceduo	0,60	Pioppeto fino al quinto anno	4,00
Bosco d'alto fusto	1,00	Prato	1,50
Frutteto	4,60	Seminativo	4,00
Golenale in.	0,30	Seminativo arborato	4,00
Incolto produttivo	1,20	Seminativo arborato irriguo	4,20
Orto	4,30	Seminativo irriguo	4,20
Orto vivaio floreale	4,30	Vigneto	4,60
Pioppeto	4,00	Vigneto doc	6,60

Terreni edificabili

TERRENI EDIFICABILI		
	Capoluogo €/mq	Frazioni €/mq
ZONA A1- ZONA A2 - ZONA A3 - ZONA A4	/	3,00
ZONA A	/	35,00
ZONA B1	40,00	35,00
ZONA B1 (fino a 200mq) - ZONA B2 (fino a 350mq) - ZONA B3 -		3,00
ZONA B2	35,00	30,00
ZONA C con PRPC	50,00	40,00
ZONA C senza PRPC	35,00	25,00
ZONA D2	29,00	/
ZONA D3	20,00	15,00
ZONA H3	35,00	/
	35,00	/
	2,50	2,00



GRIMACCO

Sito web	www.comune.grimacco.ud.it	CAP	33040
Codice catastale	E179	Numero abitanti	303

	ACQUISTO (1)						LOCAZIONE ANNUALE (2)			
	Nuovo o ristrutturato		Usato max 25 anni		Da ristrutturare		Nuovo o ristrutturato		Usato max 25 anni	
	min	max	min	max	min	max	min	max	min	max
Centro	1100	1400	440	650	/	/	1,60	2,40	1,30	1,90
periferia	900	1250	360	540			1,30	1,90	1,10	1,70

Terreni agricoli

TERRENI AGRICOLI			
	€/mq		€/mq
Boschi	0,60	Pascolo	0,12
Bosco ceduo	0,50	Pascolo cespugliato	0,05
Bosco d'alto fusto	0,90	Prato	1,00
Frutteto	3,35	Prato arborato	1,00
Golenale in.	0,15	Prato irriguo	1,00
Incolto produttivo	0,60	Seminativo	1,90
Orto	3,20	Seminativo arborato	1,90



Sito web	www.comune.latisana.ud.it		CAP	33053
Codice catastale	E473	Numero abitanti	13.143	

	ACQUISTO (1)						LOCAZIONE ANNUALE (2)			
	Nuovo o ristrutturato		Usato max 25 anni		Da ristrutturare		Nuovo o ristrutturato		Usato max 25 anni	
	min	max	min	max	min	max	min	max	min	max
Centro	1400	1900	900	1200	450	650	4,10	5,70	3,20	4,70
periferia	1100	1500	750	1100			3,20	4,70	3,00	4,00

Terreni agricoli

TERRENI AGRICOLI			
	€/mq		€/mq
Boschi	0,70	Pioppeto dal sesto anno in poi	5,50
Bosco ceduo	0,60	Pioppeto fino al quinto anno	4,00
Bosco d'alto fusto	1,00	Prato	1,50
Frutteto	4,60	Seminativo	0,40
Golenale in.	0,30	Seminativo arborato	0,40
Incolto produttivo	1,20	Seminativo arborato irriguo	4,20
Orto	4,30	Seminativo irriguo	4,20
Orto vivaio floreale	4,30	Vigneto	4,60
Pioppeto	4,00	Vigneto doc	7,00



LESTIZZA

Sito web	www.comune.lestizza.ud.it	CAP	33050
Codice catastale	E553	Numero abitanti	3.626

	ACQUISTO (1)						LOCAZIONE ANNUALE (2)			
	Nuovo o ristrutturato		Usato max 25 anni		Da ristrutturare		Nuovo o ristrutturato		Usato max 25 anni	
	min	max	min	max	min	max	min	max	min	max
Centro	1050	1300	800	1150	250	500	3,30	4,80	2,40	3,60
periferia	900	1100	650	970			2,40	3,60	2,00	3,00

Terreni agricoli

TERRENI AGRICOLI			
	€/mq		€/mq
Boschi	0,60	Pioppeto dal sesto anno in poi	5,00
Bosco ceduo	0,65	Pioppeto fino al quinto anno	3,50
Bosco d'alto fusto	0,85	Prato	1,40
Frutteto	4,35	Seminativo	3,50
Golenale in.	0,30	Seminativo arborato	3,50
Incolto produttivo	1,20	Seminativo arborato irriguo	3,70
Orto	3,80	Seminativo irriguo	3,70
Orto vivaio floreale	4,30	Vigneto	4,50
Pioppeto	3,50	Vigneto doc	6,60

Terreni edificabili

TERRENI EDIFICABILI			
	Capoluogo e S.Maria €/mq	Sclaunico, Galleriano Nespolo €/mq	Villa Caccia €/mq
ZONA A - ZONA A0	13,00	10,00	8,00
ZONA B0	40,00	32,00	28,00
ZONA B1	40,00	32,00	28,00
ZONA B2	35,00	28,00	22,00
ZONA B3	22,00	18,00	14,00
ZONA B4	28,00	24,00	32,00
ZONA C infrastrutturata	49,00	32,00	32,00
ZONA C non infrastrutturata	18,00	14,00	14,00
ZONA D3 - ZONA D2.S	17,00	14,00	11,00
ZONA D2 - ZONA H2 infrastrutturata		22,00	
ZONA D2 - ZONA H2 non infrastrutturata		11,00	



LIGNANO SABBIAADORO

Sito web	www.lignano.org	CAP	33054
Codice catastale	E584	Numero abitanti	6.854

	ACQUISTO (1)						LOCAZIONE ANNUALE (2)			
	Nuovo o ristrutturato		Usato max 25 anni		Da ristrutturare		Nuovo o ristrutturato		Usato max 25 anni	
	min	max	min	max	min	max	min	max	min	max
Fronte mare	4000	7000	3200	4100	2800	3500	16,00	23,00	8,00	13,00
Vicinanza mare	3000	4500	2400	3400	2000	2600	13,00	18,50	7,00	12,00
periferia	2800	3500	2200	3100	1500	2150	11,80	16,90	6,00	11,00

Stagione	LOCAZIONE TURISTICA (3)		
	bassa	media	alta
Fronte mare	500	800	1500
Vicinanza mare	450	650	1100
Periferia	350	600	800

Terreni edificabili

TERRENI EDIFICABILI		
	Area urbanizzata €/mq	Area non urbanizzata €/mq
ZONA B1	450,00	/
ZONA B2	300,00	/
ZONA B2 via Casabianca e Strada Alzaia	180,00	/
ZONA C	220,00	130,00
ZONA D2H2	75,00	35,00
ZONA D3H3	75,00	/
ZONA G1 RA	130,00	90,00
ZONA G1 RC	110,00	75,00
ZONA I2	110,00	75,00
Altre zone omogenee	45,00	30,00



LIGNANO PINETA

	ACQUISTO (1)						LOCAZIONE ANNUALE (2)			
	Nuovo o ristrutturato		Usato max 25 anni		Da ristrutturare		Nuovo o ristrutturato		Usato max 25 anni	
	min	max	min	max	min	max	min	max	min	max
Fronte mare	3500	5700	2700	3400	2400	3200	14,00	20,00	8,00	13,00
Vicinanza mare	2800	4500	2200	3000	1800	2500	12,00	14,00	7,00	12,00
periferia	2500	3200	1900	2500	1500	2000	8,00	13,00	6,00	11,00

LIGNANO RIVIERA

	ACQUISTO (1)						LOCAZIONE ANNUALE (2)			
	Nuovo o ristrutturato		Usato max 25 anni		Da ristrutturare		Nuovo o ristrutturato		Usato max 25 anni	
	min	max	min	max	min	max	min	max	min	max
Fronte mare	3000	3900	2200	3100	2300	2800	11,80	16,90	8,00	13,00
Vicinanza mare	2100	3200	2200	3000	1500	1900	12,00	14,00	7,00	12,00
periferia	2000	3100	1900	2700	1500	1900	8,00	13,00	6,00	11,00

Terreni agricoli

TERRENI AGRICOLI			
	€/mq		€/mq
Pineta	0,70	Pioppeto dal sesto anno in poi	5,50
Bosco ceduo	0,60	Pioppeto fino al quinto anno	4,00
Bosco d'alto fusto	1,00	Prato	1,50
Frutteto	4,60	Seminativo	0,40
Golenale in.	0,30	Seminativo arborato	0,40
Incolto produttivo	1,20	Seminativo arborato irriguo	4,20
Orto	4,30	Seminativo irriguo	4,20
Orto vivaio floreale	4,30	Vigneto	4,60
Pioppeto	4,00	Vigneto doc	7,00



MAGNANO IN RIVIERA

Sito web	www.comune.magnanoinriviera.ud.it	CAP	33010
Codice catastale	E820	Numero abitanti	2.258

	ACQUISTO (1)						LOCAZIONE ANNUALE (2)			
	Nuovo o ristrutturato		Usato max 25 anni		Da ristrutturare		Nuovo o ristrutturato		Usato max 25 anni	
	min	max	min	max	min	max	min	max	min	max
Centro	1100	1550	660	920	350	550	2,90	4,30	2,40	3,40
periferia	1100	1250	530	790			2,40	3,40	2,00	3,00

Terreni agricoli

TERRENI AGRICOLI			
	€/mq		€/mq
Boschi	0,60	Pioppeto fino al quinto anno	3,00
Bosco ceduo	0,60	Prato	1,25
Bosco d'alto fusto	0,75	Prato arborato	1,25
Frutteto	4,10	Prato irriguo	1,34
Golenale in.	0,30	Seminativo	2,80
Incolto produttivo	1,20	Seminativo arborato	2,80
Orto	3,50	Seminativo arborato irriguo	3,00
Orto vivaio floreale	4,30	Seminativo irriguo	3,00
Pioppeto	3,00	Vigneto	4,50
Pioppeto dal sesto anno	4,50	Vigneto DOC	8,00

Terreni edificabili

TERRENI EDIFICABILI	
	€/mq
ZONA B3 - ZONA B0 - ZONA B1.a - ZONA B1.B - ZONA B2	30,00
ZONA C attuata - da attuare	30,00 / 24,00
ZONA D2-H2-DH2	13,00
ZONA D2-H2-D2 - ZONA PA-DH2	9,00
ZONA D3-H3 vicinanza SS13	16,00
ZONA D3-H3	13,00
ZONA S	5,00



MAJANO

Sito web	www.comune.majano.ud.it	CAP	33030
Codice catastale	E833	Numero abitanti	5.779

	ACQUISTO (1)						LOCAZIONE ANNUALE (2)			
	Nuovo o ristrutturato		Usato max 25 anni		Da ristrutturare		Nuovo o ristrutturato		Usato max 25 anni	
	min	max	min	max	min	max	min	max	min	max
Centro	1150	1500	750	950	300	550	2,90	4,30	2,40	3,40
periferia	1100	1250	570	850			2,40	3,40	2,00	3,00

Terreni agricoli

TERRENI AGRICOLI			
	€/mq		€/mq
Boschi	0,60	Pioppeto fino al quinto anno	3,00
Bosco ceduo	0,60	Prato	1,25
Bosco d'alto fusto	0,85	Prato arborato	1,25
Frutteto	4,00	Prato irriguo	1,35
Golenale in.	0,30	Seminativo	2,80
Incolto produttivo	1,20	Seminativo arborato	2,80
Orto	3,50	Seminativo arborato irriguo	3,00
Orto vivaio floreale	4,30	Seminativo irriguo	3,00
Pioppeto	3,00	Vigneto	4,00
Pioppeto dal sesto anno in poi	4,50	Vigneto doc	4,60

Terreni edificabili

TERRENI EDIFICABILI		
	Capoluogo €/mq	Frazioni €/mq
ZONA B0	/	28,00
ZONA B1/0	40,00	/
ZONA B2	28,00	/
ZONA B3	24,00	19,00
ZONA C1 lottizzata	27,00	/
ZONA C1 da lottizzare	10,00	/
ZONA C2 lottizzata	27,00	22,00
ZONA C2 da lottizzare	10,00	7,00
ZONA H2 lottizzata - da lottizzare	19,00 / 7,00	
ZONA H3	23,00	
ZONA D2H2 lottizzata	21,00	
ZONA D2H2 da lottizzare	9,00	6,00
ZONA D3H3	22,00	
ZONA D2 lottizzata - da lottizzare	18,00 / 6,00	
ZONA D3	15,00	



MALBORGHETTO – VALBRUNA

Sito web	www.comune.malborghettovalbruna.ud.it	CAP	33010
Codice catastale	E847	Numero abitanti	909

	ACQUISTO (1)						LOCAZIONE ANNUALE (2)			
	Nuovo o ristrutturato		Usato max 25 anni		Da ristrutturare		Nuovo o ristrutturato		Usato max 25 anni	
	min	max	min	max	min	max	min	max	min	max
Centro	1800	2200	700	950	/	/	2,80	4,10	2,20	3,20
Valbruna	1600	3000	900	1350			3,40	5,10	2,80	4,20

Stagione	LOCAZIONE TURISTICA (3)		
	bassa	media	alta
Centro	450	650	750
Valbruna	400	600	700

Terreni agricoli

TERRENI AGRICOLI			
	€/mq		€/mq
Boschi	0,60	Pascolo	0,12
Bosco ceduo	0,50	Pascolo cespugliato	0,05
Bosco d'alto fusto	1,15	Prato	1,00
Frutteto	3,35	Prato arborato	1,00
Golenale in.	0,15	Prato irriguo	1,00
Incolto produttivo	0,60	Seminativo	2,00
Orto	3,20	Seminativo arborato	2,00

Terreni edificabili

TERRENI EDIFICABILI			
	ZONA B €/mq	ZONA C €/mq	ZONA D €/mq
Bagni di Lusnizza	31,00	17,00	15,00
Santa Caterina	23,00	/	/
Cucco	27,00	20,00	/
Malborghetto	29,00	17,00	/
Ugovizza	20,00	/	14,00
Valbruna	41,00	30,00	20,00



MANZANO

Sito web	www.comune.manzano.ud.it	CAP	33044
Codice catastale	E899	Numero abitanti	6.334

	ACQUISTO (1)						LOCAZIONE ANNUALE (2)			
	Nuovo o ristrutturato		Usato max 25 anni		Da ristrutturare		Nuovo o ristrutturato		Usato max 25 anni	
	min	max	min	max	min	max	min	max	min	max
Centro	1250	1550	770	1000	500	600	3,30	4,60	2,20	3,30
periferia	1250	1400	590	880			2,20	3,30	2,00	3,00

Terreni agricoli

TERRENI AGRICOLI			
	€/mq		€/mq
Boschi	0,65	Pioppeto dal sesto anno in poi	5,00
Bosco ceduo	0,60	Pioppeto fino al quinto anno	3,50
Bosco d'alto fusto	0,85	Prato	1,40
Frutteto	4,35	Seminativo	3,50
Golenale in.	0,30	Seminativo arborato	3,50
Incolto produttivo	1,20	Seminativo arborato irriguo	3,70
Orto	3,80	Seminativo irriguo	3,70
Orto vivaio floreale	4,30	Vigneto	4,50
Pioppeto	3,50	Vigneto doc	8,00

Terreni edificabili

TERRENI EDIFICABILI	
	€/mq
ZONA B1 Manzano, Case - Frazioni case sparse	65,00 - 58,00
ZONA B2	65,00
ZONA B3	52,00
ZONA C Manzano centro, Prati, Case, Manzinello	52,00
ZONA C PRP previsto	48,00
ZONA C PRP Rive	57,00
ZONA D1P - ZONA D1E	32,00
ZONA D4	4,00
ZONA H2 - ZONA H3 - ZONA O1	52,00
ZONA I2 - ZONA O2	45,00
ZONA S1	23,00



MARANO LAGUNARE

Sito web	www.comune.maranolagunare.ud.it	CAP	33050
Codice catastale	E910	Numero abitanti	1.711

	ACQUISTO (1)						LOCAZIONE ANNUALE (2)			
	Nuovo o ristrutturato		Usato max 25 anni		Da ristrutturare		Nuovo o ristrutturato		Usato max 25 anni	
	min	max	min	max	min	max	min	max	min	max
Centro	1300	1700	800	1100	350	700	3,20	4,80	2,30	3,40
periferia	1200	1500	640	950			2,30	3,40	2,00	3,00

Terreni agricoli

TERRENI AGRICOLI			
	€/mq		€/mq
Boschi	0,70	Pioppeto dal sesto anno in poi	5,50
Bosco ceduo	0,60	Pioppeto fino al quinto anno	4,00
Bosco d'alto fusto	1,00	Prato	1,50
Frutteto	4,60	Seminativo	0,40
Golenale in.	0,30	Seminativo arborato	0,40
Incolto produttivo	1,20	Seminativo arborato irriguo	4,20
Orto	4,30	Seminativo irriguo	4,20
Orto vivaio floreale	4,30	Vigneto	4,60
Pioppeto	4,00	Vigneto doc	7,00

Terreni edificabili

TERRENI EDIFICABILI	
	€/mq
TUTTO IL TERRITORIO COMUNALE	60,00



MARTIGNACCO

Sito web	www.comune.martignacco.ud.it	CAP	33035
Codice catastale	E982	Numero abitanti	6.877

	ACQUISTO (1)						LOCAZIONE ANNUALE (2)			
	Nuovo o ristrutturato		Usato max 25 anni		Da ristrutturare		Nuovo o ristrutturato		Usato max 25 anni	
	min	max	min	max	min	max	min	max	min	max
Centro	1250	1550	800	1150	550	700	2,90	4,30	3,00	4,50
periferia	1250	1400	700	1000			2,40	3,40	2,00	3,00

Terreni agricoli

TERRENI AGRICOLI			
	€/mq		€/mq
Boschi	0,60	Pioppeto dal sesto anno in poi	5,00
Bosco ceduo	0,65	Pioppeto fino al quinto anno	3,50
Bosco d'alto fusto	0,85	Prato	1,40
Frutteto	4,35	Seminativo	3,50
Golenale in.	0,30	Seminativo arborato	3,50
Incolto produttivo	1,20	Seminativo arborato irriguo	3,70
Orto	3,80	Seminativo irriguo	3,70
Orto vivaio floreale	4,30	Vigneto	4,50
Pioppeto	3,50	Vigneto doc	8,00

Terreni edificabili

TERRENI EDIFICABILI			
	Martignacco €/mq	Ceresetto Torreano €/mq	Fagnano Nogaredo €/mq
ZONA B1 - ZONA B3	57,00	67,00	32,00
ZONA B2	65,00	70,00	35,00
ZONA B4	48,00	57,00	27,00
ZONA C-a	30,00	40,00	18,00
ZONA C-b	40,00	55,00	25,00
ZONA C-c	65,00	70,00	35,00
ZONA D2a	20,00	/	10,00
ZONA D2b	30,00	/	15,00
ZONA D2c	40,00	/	25,00
ZONA D3	40,00	45,00	35,00
ZONA HGd	/	65,00	/
ZONA H2a	20,00	25,00	/
ZONA H2b	30,00	35,00	/
ZONA H2c	40,00	50,00	/
ZONA H3	55,00	55,00	/



MERETO DI TOMBA

Sito web	www.comune.mereto-di-tomba.ud.it	CAP	33036
Codice catastale	F144	Numero abitanti	2.520

	ACQUISTO (1)						LOCAZIONE ANNUALE (2)			
	Nuovo o ristrutturato		Usato max 25 anni		Da ristrutturare		Nuovo o ristrutturato		Usato max 25 anni	
	min	max	min	max	min	max	min	max	min	max
Centro	1000	1400	800	1150	300	550	3,30	4,80	2,40	3,60
periferia	900	1070	650	970			2,40	3,60	2,00	3,00

Terreni agricoli

TERRENI AGRICOLI			
	€/mq		€/mq
Boschi	0,60	Pioppeto dal sesto anno in poi	5,00
Bosco ceduo	0,65	Pioppeto fino al quinto anno	3,50
Bosco d'alto fusto	0,85	Prato	1,40
Frutteto	4,35	Seminativo	3,50
Golenale in.	0,30	Seminativo arborato	3,50
Incolto produttivo	1,20	Seminativo arborato irriguo	3,70
Orto	3,80	Seminativo irriguo	3,70
Orto vivaio floreale	4,30	Vigneto	4,50
Pioppeto	3,50	Vigneto doc	6,60

Terreni edificabili

TERRENI EDIFICABILI	
	€/mq
ZONA A1 - ZONA A2	15,00
ZONA B1 - ZONA B1/0 - ZONA B0 - ZONA O	28,00
ZONA B2 - ZONA B2/urb - ZONA B3 - ZONA B3/P	25,00
ZONA C/urb	32,00
ZONA C	15,00
ZONA D2 da lottizzare	6,00
ZONA D2 edificazione diretta	20,00
ZONA D3/T	15,00



MOIMACCO

Sito web	www.comune.moimacco.ud.it	CAP	33040
Codice catastale	F275	Numero abitanti	1.622

	ACQUISTO (1)						LOCAZIONE ANNUALE (2)			
	Nuovo o ristrutturato		Usato max 25 anni		Da ristrutturare		Nuovo o ristrutturato		Usato max 25 anni	
	min	max	min	max	min	max	min	max	min	max
Centro	1250	1550	770	1000	300	500	2,90	4,30	2,00	3,00
periferia	1250	1400	590	880			2,00	3,00	2,00	3,00

Terreni agricoli

TERRENI AGRICOLI			
	€/mq		€/mq
Boschi	0,65	Pioppeto dal sesto anno in poi	5,00
Bosco ceduo	0,60	Pioppeto fino al quinto anno	3,50
Bosco d'alto fusto	0,85	Prato	1,40
Frutteto	4,35	Seminativo	3,50
Golenale in.	0,30	Seminativo arborato	3,50
Incolto produttivo	1,20	Seminativo arborato irriguo	3,70
Orto	3,80	Seminativo irriguo	3,70
Orto vivaio floreale	4,30	Vigneto	4,50
Pioppeto	3,50	Vigneto doc	8,00

Terreni edificabili

TERRENI EDIFICABILI	
	€/mq
ZONA A	25,00
ZONA B1 - ZONA B2	70,00
ZONA D1	30,00
ZONA D2	15,00
ZONA D3	25,00
ZONA D3 H3	30,00
ZONA H2	15,00
ZONA H3	30,00
ZONA C	90,00 / 45,00



MONTENARS

Sito web	www.comune.montenars.ud.it	CAP	33010
Codice catastale	F574	Numero abitanti	479

	ACQUISTO (1)						LOCAZIONE ANNUALE (2)			
	Nuovo o ristrutturato		Usato max 25 anni		Da ristrutturare		Nuovo o ristrutturato		Usato max 25 anni	
	min	max	min	max	min	max	min	max	min	max
Centro	1150	1350	500	750			1,80	2,70	1,70	2,50
periferia	900	1100	440	650			1,70	2,50	1,50	2,00

Terreni agricoli

TERRENI AGRICOLI			
	€/mq		€/mq
Boschi	0,60	Pioppeto fino al quinto anno	3,00
Bosco ceduo	0,60	Prato	1,25
Bosco d'alto fusto	0,75	Prato arborato	1,25
Frutteto	4,10	Prato irriguo	1,34
Golenale in.	0,30	Seminativo	2,80
Incolto produttivo	1,20	Seminativo arborato	2,80
Orto	3,50	Seminativo arborato irriguo	3,00
Orto vivaio floreale	4,30	Seminativo irriguo	3,00
Pioppeto	3,00	Vigneto	4,50
Pioppeto dal sesto anno	4,50	Vigneto DOC	8,00

TERRENI EDIFICABILI	
	€/mq
Frazione San Giorgio	16,00
Frazione Sant'Elena (escluso Borgo Plazzaris)	13,00
Frazione Santa Maria Maddalena (incluso Borgo Plazzaris)	10,00





MORTEGLIANO

Sito web	www.comune.mortegliano.ud.it	CAP	33050
Codice catastale	F756	Numero abitanti	4.814

	ACQUISTO (1)						LOCAZIONE ANNUALE (2)			
	Nuovo o ristrutturato		Usato max 25 anni		Da ristrutturare		Nuovo o ristrutturato		Usato max 25 anni	
	min	max	min	max	min	max	min	max	min	max
Centro	1250	1900	800	1200	350	600	3,20	4,80	2,40	3,60
periferia	1150	1700	670	1000			2,40	3,60	2,20	3,00

Terreni agricoli

TERRENI AGRICOLI			
	€/mq		€/mq
Boschi	0,65	Pioppeto dal sesto anno in poi	5,00
Bosco ceduo	0,60	Pioppeto fino al quinto anno	3,50
Bosco d'alto fusto	0,85	Prato	1,40
Frutteto	4,35	Seminativo	3,50
Golenale in.	0,30	Seminativo arborato	3,50
Incolto produttivo	1,20	Seminativo arborato irriguo	3,70
Orto	3,80	Seminativo irriguo	3,70
Orto vivaio floreale	4,30	Vigneto	4,50
Pioppeto	3,50	Vigneto doc	8,00

Terreni edificabili

TERRENI EDIFICABILI			
	Mortegliano €/mq	Lavariano €/mq	Chiasiellis €/mq
ZONA A - ZONA B1	80,00	72,00	64,00
ZONA B2	70,00	63,00	56,00
ZONA B3	55,00	49,50	44,00
ZONA B4	55,00	49,50	44,00
ZONA C urbanizzata	80,00	72,00	64,00
ZONA C non urbanizzata	40,00	35,00	29,00
ZONA D2 urbanizzata	30,00	27,00	24,00
ZONA D2 non urbanizzata	13,50	12,15	10,80
ZONA D3/H3	35,00	31,50	28,00



MORUZZO

Sito web	www.comune.moruzzo.ud.it	CAP	33030
Codice catastale	F760	Numero abitanti	2.424

	ACQUISTO (1)						LOCAZIONE ANNUALE (2)			
	Nuovo o ristrutturato		Usato max 25 anni		Da ristrutturare		Nuovo o ristrutturato		Usato max 25 anni	
	min	max	min	max	min	max	min	max	min	max
Centro	1300	2000	870	1100	450	650	2,90	4,30	2,40	3,60
periferia	1250	1600	660	990			2,40	3,60	2,00	3,00

Terreni agricoli

TERRENI AGRICOLI			
	€/mq		€/mq
Boschi	0,60	Pioppeto fino al quinto anno	3,00
Bosco ceduo	0,60	Prato	1,25
Bosco d'alto fusto	0,85	Prato arborato	1,25
Frutteto	4,00	Prato irriguo	1,35
Golenale in.	0,30	Seminativo	2,80
Incolto produttivo	1,20	Seminativo arborato	2,80
Orto	3,50	Seminativo arborato irriguo	3,00
Orto vivaio floreale	4,30	Seminativo irriguo	3,00
Pioppeto	3,00	Vigneto	4,00
Pioppeto dal sesto anno in poi	4,50	Vigneto doc	4,60

Terreni edificabili

TERRENI EDIFICABILI	
	€/mq
ZONA A1	10,00
ZONA A1 restauro - ZONA A2 - ZONA A2/7	60,00
ZONA B1	50,00
ZONA B2	45,00
ZONA B3	10,00
ZONA C	40,00
ZONA O	35,00
ZONA D2 - ZONA D3	10,00
ZONA D2H2	10,00
ZONA D3	10,00



MUZZANA DEL TURGNANO

Sito web	www.comune.muzzanadelturgnano.ud.it	CAP	33055
Codice catastale	F832	Numero abitanti	2.340

	ACQUISTO (1)						LOCAZIONE ANNUALE (2)			
	Nuovo o ristrutturato		Usato max 25 anni		Da ristrutturare		Nuovo o ristrutturato		Usato max 25 anni	
	min	max	min	max	min	max	min	max	min	max
Centro	1200	1450	770	1000	200	300	2,90	4,30	2,40	3,60
periferia	1000	1250	600	900			2,40	3,60	2,00	3,00

Terreni agricoli

TERRENI AGRICOLI			
	€/mq		€/mq
Boschi	0,70	Pioppeto dal sesto anno in poi	5,50
Bosco ceduo	0,60	Pioppeto fino al quinto anno	4,00
Bosco d'alto fusto	1,00	Prato	1,50
Frutteto	4,60	Seminativo	0,40
Golenale in.	0,30	Seminativo arborato	0,40
Incolto produttivo	1,20	Seminativo arborato irriguo	4,20
Orto	4,30	Seminativo irriguo	4,20
Orto vivaio floreale	4,30	Vigneto	4,60
Pioppeto	4,00	Vigneto doc	7,00

Terreni edificabili

TERRENI EDIFICABILI	
	€/mq
ZONA A3	50,00
ZONA A6 – B3 – O – O1 – D3	25,00
ZONA B1 -B4/1peep	35,00
ZONA B2 – B2 lottizzata	30,00/40,00
ZONA B4/2 ex peep	28,00
ZONA B5	20,00
ZONA C – D 2.1	15,00
ZONA D2.2	11,00



Sito web	www.comune.nimis.ud.it	CAP	33045
Codice catastale	F898	Numero abitanti	2.585

	ACQUISTO (1)						LOCAZIONE ANNUALE (2)			
	Nuovo o ristrutturato		Usato max 25 anni		Da ristrutturare		Nuovo o ristrutturato		Usato max 25 anni	
	min	max	min	max	min	max	min	max	min	max
Centro	1100	1500	750	950	350	600	2,90	4,30	2,40	3,40
periferia	1000	1200	570	850			2,40	3,40	2,00	3,00

Terreni agricoli

TERRENI AGRICOLI			
	€/mq		€/mq
Boschi	0,60	Pioppeto fino al quinto anno	3,00
Bosco ceduo	0,60	Prato	1,25
Bosco d'alto fusto	0,75	Prato arborato	1,25
Frutteto	4,10	Prato irriguo	1,34
Golenale in.	0,30	Seminativo	2,80
Incolto produttivo	1,20	Seminativo arborato	2,80
Orto	3,50	Seminativo arborato irriguo	3,00
Orto vivaio floreale	4,30	Seminativo irriguo	3,00
Pioppeto	3,00	Vigneto	4,50
Pioppeto dal sesto anno	4,50	Vigneto DOC	8,00

Terreni edificabili

TERRENI EDIFICABILI	
	€/mq
ZONE RESIDENZIALI	39,90
ZONE PRODUTTIVE / INDUSTRIALI	26,50



Sito web	www.comune.osoppo.ud.it	CAP	33010
Codice catastale	G163	Numero abitanti	2.783

	ACQUISTO (1)						LOCAZIONE ANNUALE (2)			
	Nuovo o ristrutturato		Usato max 25 anni		Da ristrutturare		Nuovo o ristrutturato		Usato max 25 anni	
	min	max	min	max	min	max	min	max	min	max
Centro	1100	1450	660	920	300	550	2,90	4,30	2,40	3,40
periferia	1000	1200	530	790			2,40	3,40	2,00	3,00

Terreni agricoli

TERRENI AGRICOLI			
	€/mq		€/mq
Boschi	0,60	Pioppeto fino al quinto anno	3,00
Bosco ceduo	0,60	Prato	1,25
Bosco d'alto fusto	0,85	Prato arborato	1,25
Frutteto	4,00	Prato irriguo	1,35
Golenale in.	0,30	Seminativo	2,80
Incolto produttivo	1,20	Seminativo arborato	2,80
Orto	3,50	Seminativo arborato irriguo	3,00
Orto vivaio floreale	4,30	Seminativo irriguo	3,00
Pioppeto	3,00	Vigneto	4,00
Pioppeto dal sesto anno in poi	4,50	Vigneto doc	4,60

Terreni edificabili

TERRENI EDIFICABILI	
	€/mq
ZONA A0	33,00
ZONA B	26,00
ZONA C CAPOLUOGOZardis - Bustotte	15,00 - 17,00
ZONA B PINETA	20,00
ZONA C PINETA	10,00
ZONA B RIVOLI	17,00
ZONA C RIVOLI	9,50
ZONA D3.2 - ZONA D3.1	10,00
ZONA D1 zona Rivoli a sud scalo ferroviario - a nord scalo ferroviario	19,00 - 8,00
ZONE D3/H3 Capoluogo	24,00
ZONA H3 Capoluogo	20,00
ZONA H2 Capoluogo	17,50
ZONA H3 Rivoli	13,50
ZONA D3.3	6,00
ZONA S2	2,00



OVARO

Sito web	www.comune.ovaro.ud.it	CAP	33025
Codice catastale	G198	Numero abitanti	1.733

	ACQUISTO (1)						LOCAZIONE ANNUALE (2)			
	Nuovo o ristrutturato		Usato max 25 anni		Da ristrutturare		Nuovo o ristrutturato		Usato max 25 anni	
	min	max	min	max	min	max	min	max	min	max
Centro	1150	1500	650	900	350	650	2,60	3,70	1,60	2,40
periferia	1000	1350	520	780			1,60	2,40	1,20	2,00

Terreni agricoli

TERRENI AGRICOLI			
	€/mq		€/mq
Alpe	0,03	Pascolo	0,12
Boschi	0,60	Pascolo cespugliato	0,05
Bosco ceduo	0,40	Prato	1,05
Bosco d'alto fusto	0,95	Prato arborato	1,05
Frutteto	3,35	Prato irriguo	1,05
Golenale in.	0,15	Seminativo	2,10
Incolto produttivo	0,60	Seminativo arborato irriguo	2,10
Orto	3,20	Seminativo irriguo	2,10



PAGNACCO

Sito web	www.comune.pagnacco.ud.it	CAP	33010
Codice catastale	G238	Numero abitanti	5.093

	ACQUISTO (1)					LOCAZIONE ANNUALE (2)				
	Nuovo o ristrutturato		Usato max 25 anni		Da ristrutturare		Nuovo o ristrutturato		Usato max 25 anni	
	min	max	min	max	min	max	min	max	min	max
Centro	1350	1800	800	1100	500	700	3,40	5,10	2,60	3,90
periferia	1200	1650	640	950			2,60	3,90	2,20	3,40

Terreni agricoli

TERRENI AGRICOLI			
	€/mq		€/mq
Boschi	0,60	Pioppeto fino al quinto anno	3,00
Bosco ceduo	0,60	Prato	1,25
Bosco d'alto fusto	0,85	Prato arborato	1,25
Frutteto	4,00	Prato irriguo	1,35
Golenale in.	0,30	Seminativo	2,80
Incolto produttivo	1,20	Seminativo arborato	2,80
Orto	3,50	Seminativo arborato irriguo	3,00
Orto vivaio floreale	4,30	Seminativo irriguo	3,00
Pioppeto	3,00	Vigneto	4,00
Pioppeto dal sesto anno in poi	4,50	Vigneto doc	4,60

Terreni edificabili

TERRENI EDIFICABILI		
	Pagnacco Castellerio Plaino Zampis €/mq	Altre frazioni €/mq
ZONA A	78,00	62,00
ZONA B1 edificate	65,00/21,00	52,00/17,00
ZONA E – F ed altre zone urbanistiche	52,00	42,00
Ambito della Bressana	/	52,00
ZONA A1	16,00	13,00
ZONA A7	8,00	6,00
ZONA B1 libere	40,00/30,00	32,00
ZONA B2 edificate	140,00	/
ZONA B2 convenzionate (non stipulate/già stipulate)	103,00/140,00	/
ZONA B3/A libere	72,00	58,00
ZONA B3/A convenzionate (non stipulate/già stipulate)	59,00/78,00	47,00/62,00
ZONA B3/B libere – B8/b	120,00	/
ZONA B3/B convenzionate (non stipulate/già stipulate)	81,00/120,00	/
ZONA B4 – B5	78,00	/
ZONA B6 – B8/a- B9 – B10	72,00	/
ZONA B7 – B12 – B13	85,00	/
ZONA B8/c-/d -/e	140,00	/
ZONA B11	91,00	/
ZONA B0	8,00	6,00
ZONA C3	85,00/180,00	/
ZONA C4	50,00/80,00	/
ZONA C5	45,00/75,00	/
ZONA C6	50,00/85,00	/
ZONA C7	40,00/70,00	/
ZONA D2	45,00	
ZONA D3	39,00/7,00	31,00/6,00
ZONA D2H2	40,00/60,00	
ZONA EQ	50,00	
Seminario di Castellerio	40,00	



PALAZZOLO DELLO STELLA

Sito web	www.comune.palazzolodellostella.ud.it	CAP	33056
Codice catastale	G268	Numero abitanti	2.826

	ACQUISTO (1)						LOCAZIONE ANNUALE (2)			
	Nuovo o ristrutturato		Usato max 25 anni		Da ristrutturare		Nuovo o ristrutturato		Usato max 25 anni	
	min	max	min	max	min	max	min	max	min	max
Centro	1200	1500	770	1000	200	350	2,90	4,30	2,40	3,60
periferia	900	1400	600	900			2,40	3,60	2,00	3,00

Terreni agricoli

TERRENI AGRICOLI			
	€/mq		€/mq
Boschi	0,70	Pioppeto dal sesto anno in poi	5,50
Bosco ceduo	0,60	Pioppeto fino al quinto anno	4,00
Bosco d'alto fusto	1,00	Prato	1,50
Frutteto	4,60	Seminativo	0,40
Golenale in.	0,30	Seminativo arborato	0,40
Incolto produttivo	1,20	Seminativo arborato irriguo	4,20
Orto	4,30	Seminativo irriguo	4,20
Orto vivaio floreale	4,30	Vigneto	4,60
Pioppeto	4,00	Vigneto doc	7,00

Terreni edificabili

TERRENI EDIFICABILI	
	€/mq
ZONA Aa	80,00
ZONA Ab	65,00
ZONA B	35,00
ZONA C da lottizzare- ZONA D2 lottizzata - ZONA G	20,00
ZONA C lottizzata	40,00
ZONA D2 da lottizzare	8,00
ZONA D3 - ZONA D6	22,00
ZONA D6 da lottizzare	9,00
ZONA H	30,00
ZONA O	28,00



PALMANOVA

Sito web	www.comune.palmanova.ud.it	CAP	33057
Codice catastale	G284	Numero abitanti	5.291

	ACQUISTO (1)						LOCAZIONE ANNUALE (2)			
	Nuovo o ristrutturato		Usato max 25 anni		Da ristrutturare		Nuovo o ristrutturato		Usato max 25 anni	
	min	max	min	max	min	max	min	max	min	max
Centro	1400	1900	900	1350	500	750	3,90	5,80	2,40	3,60
periferia	1200	1550	750	1100			2,40	3,60	2,20	3,30

Terreni agricoli

TERRENI AGRICOLI			
	€/mq		€/mq
Boschi	0,70	Pioppeto dal sesto anno in poi	5,50
Bosco ceduo	0,60	Pioppeto fino al quinto anno	4,00
Bosco d'alto fusto	1,00	Prato	1,50
Frutteto	4,60	Seminativo	4,00
Golenale in.	0,30	Seminativo arborato	4,00
Incolto produttivo	1,20	Seminativo arborato irriguo	4,20
Orto	4,30	Seminativo irriguo	4,20
Orto vivaio floreale	4,30	Vigneto	4,60
Pioppeto	4,00	Vigneto doc	6,60



Terreni edificabili

TERRENI EDIFICABILI	
	€/mq
ZONA A1	174,00
ZONA B1 - ZONA B2 - ZONA B3	41,00
ZONA E0	26,50
ZONA C non urbanizzata	28,00
ZONA D2-A - ZONA H3 - ZONA E-H	40,00
ZONA D2-B	24,00
ZONA V - ZONA S2	7,30



PASIAN DI PRATO

Sito web	www.comune.pasiandiprato.ud.it	CAP	33037
Codice catastale	G352	Numero abitanti	9.245

	ACQUISTO (1)						LOCAZIONE ANNUALE (2)			
	Nuovo o ristrutturato		Usato max 25 anni		Da ristrutturare		Nuovo o ristrutturato		Usato max 25 anni	
	min	max	min	max	min	max	min	max	min	max
Centro	1450	2000	950	1300	500	750	4,20	6,10	4,20	6,00
periferia	1250	1750	780	1150			2,90	4,30	2,90	4,30

Terreni agricoli

TERRENI AGRICOLI			
	€/mq		€/mq
Boschi	0,60	Pioppeto dal sesto anno in poi	5,00
Bosco ceduo	0,65	Pioppeto fino al quinto anno	3,50
Bosco d'alto fusto	0,85	Prato	1,40
Frutteto	4,35	Seminativo	3,50
Golenale in.	0,30	Seminativo arborato	3,50
Incolto produttivo	1,20	Seminativo arborato irriguo	3,70
Orto	3,80	Seminativo irriguo	3,70
Orto vivaio floreale	4,30	Vigneto	4,50
Pioppeto	3,50	Vigneto doc	8,00

Terreni edificabili

TERRENI EDIFICABILI	
	€/mq
ZONA A0 - ZONA AR1 - ZONA B1 - ZONA B2 - ZONA CR1	105,71
ZONA AR2	52,85
ZONA B3	86,16
ZONA BC1	51,69
ZONA BC2	64,29
ZONA BC3	74,22
ZONA BC4 - ZONA CO	99,42
ZONA CP1	34,46
ZONA CP2	43,09
ZONA CR2	52,85
ZONA D2/H2 con piano attuativo approvato / senza pianificazione attuativa	31,80 / 15,89
ZONA D3	33,14
ZONA D3/H3 con piano attuativo approvato / senza pianificazione attuativa	46,40 / 23,19
ZONA H2 con piano attuativo approvato / senza pianificazione attuativa	41,36 / 20,68
ZONA I	34,79
ZONA R1	40,21
ZONA SSP	11,27
ZONA T	17,23
ZONA V	6,63



PAULARO

Sito web	www.comune.paularo.ud.it	CAP	33027
Codice catastale	G381	Numero abitanti	2.335

	ACQUISTO (1)						LOCAZIONE ANNUALE (2)			
	Nuovo o ristrutturato		Usato max 25 anni		Da ristrutturare		Nuovo o ristrutturato		Usato max 25 anni	
	min	max	min	max	min	max	min	max	min	max
Centro	1150	1400	650	900	250	550	2,60	3,70	1,80	2,70
periferia	900	1300	520	780			1,80	2,70	1,80	2,70

Terreni agricoli

TERRENI AGRICOLI			
	€/mq		€/mq
Alpe	0,03	Pascolo	0,12
Boschi	0,60	Pascolo cespugliato	0,05
Bosco ceduo	0,40	Prato	1,05
Bosco d'alto fusto	0,95	Prato arborato	1,05
Frutteto	3,35	Prato irriguo	1,05
Golenale in.	0,15	Seminativo	2,10
Incolto produttivo	0,60	Seminativo arborato irriguo	2,10
Orto	3,20	Seminativo irriguo	2,30
Orto vivaio floreale	4,30		

Terreni edificabili

TERRENI EDIFICABILI	
	€/mq
ZONA B0	14,50
ZONA B1	12,00
ZONA B2	11,00
ZONA C1	7,20
ZONA D2	3,60
ZONA D3	2,70
ZONA D5	4,50
ZONA G	8,00



PAVIA DI UDINE

Sito web	www.comune.paviadiudine.ud.it		CAP	33050
Codice catastale	G389	Numero abitanti	5.487	

	ACQUISTO (1)						LOCAZIONE ANNUALE (2)			
	Nuovo o ristrutturato		Usato max 25 anni		Da ristrutturare		Nuovo o ristrutturato		Usato max 25 anni	
	min	max	min	max	min	max	min	max	min	max
Centro	1100	1700	850	1100	350	650	3,30	4,80	2,50	3,70
periferia	1000	1500	750	970			2,50	3,70	2,40	3,60

Terreni agricoli

TERRENI AGRICOLI			
	€/mq		€/mq
Boschi	0,65	Pioppeto dal sesto anno in poi	5,00
Bosco ceduo	0,60	Pioppeto fino al quinto anno	3,50
Bosco d'alto fusto	0,85	Prato	1,40
Frutteto	4,35	Seminativo	3,50
Golenale in.	0,30	Seminativo arborato	3,50
Incolto produttivo	1,20	Seminativo arborato irriguo	3,70
Orto	3,80	Seminativo irriguo	3,70
Orto vivaio floreale	4,30	Vigneto	4,50
Pioppeto	3,50	Vigneto doc	8,00

Terreni edificabili

TERRENI EDIFICABILI			
	Capoluogo €/mq	Risano €/mq	Altre frazioni €/mq
ZONA APR senza P.R.P.C.	17,00	15,00	15,00
ZONA APR con P.R.P.C.	55,00	49,00	38,00
ZONA B1	47,00	44,00	40,00
ZONA B2	45,00	36,00	36,00
ZONA B3	42,00	26,00 / 34,00	
ZONA C senza urbanizzazione	23,00	19,00	
ZONA C – B4	50,00/66,00	43,00/63,00	40,00/48,00
ZONA D1		7,00	
ZONA D2 senza opere urbanizzazione		9,00	
ZONA D2 con opere di urbanizzazione		27,00	
ZONA D3		22,00	
ZONA H2		13,00	
ZONA H2		36,00	
ZONA H3		29,00	



POCENIA

Sito web	www.comune.pocenia.ud.it	CAP	33050
Codice catastale	G743	Numero abitanti	2.368

	ACQUISTO (1)						LOCAZIONE ANNUALE (2)			
	Nuovo o ristrutturato		Usato max 25 anni		Da ristrutturare		Nuovo o ristrutturato		Usato max 25 anni	
	min	max	min	max	min	max	min	max	min	max
Centro	1050	1300	770	1000	250	450	2,90	4,30	2,40	3,60
periferia	900	1150	600	900			2,40	3,60	2,00	3,00

Terreni agricoli

TERRENI AGRICOLI			
	€/mq		€/mq
Boschi	0,70	Pioppeto dal sesto anno in poi	5,50
Bosco ceduo	0,60	Pioppeto fino al quinto anno	4,00
Bosco d'alto fusto	1,00	Prato	1,50
Frutteto	4,60	Seminativo	4,00
Golenale in.	0,30	Seminativo arborato	4,00
Incolto produttivo	1,20	Seminativo arborato irriguo	4,20
Orto	4,30	Seminativo irriguo	4,20
Orto vivaio floreale	4,30	Vigneto	4,60
Pioppeto	4,00	Vigneto doc	6,60

Terreni edificabili

TERRENI EDIFICABILI		
	Capoluogo €/mq	Frazioni €/mq
ZONA A - ZONA B1	35,00	30,00
ZONA B2 - ZONA B2 convenzionate	40,00	35,00
ZONA B3		18,00
ZONA C urbanizzate	40,00	35,00
ZONA C non urbanizzata	20,00	15,00
ZONA H - D2 urbanizzata		20,00
ZONA H - D2 non urbanizzata		6,00
CENTRO COORDINATO A SERVIZIO DELL'AGRICOLTURA urbanizzata		15,00
CENTRO COORDINATO A SERVIZIO DELL'AGRICOLTURA non urbanizzata		6,00
ZONA D3		15,00



PONTEBBA

Sito web	www.comune.pontebba.ud.it	CAP	33016
Codice catastale	G831	Numero abitanti	1.288

	ACQUISTO (1)						LOCAZIONE ANNUALE (2)			
	Nuovo o ristrutturato		Usato max 25 anni		Da ristrutturare		Nuovo o ristrutturato		Usato max 25 anni	
	min	max	min	max	min	max	min	max	min	max
Centro	1200	1600	700	950	250	600	2,80	4,10	2,20	3,20
periferia	1000	1400	600	850			2,20	3,20	1,80	2,70

Terreni agricoli

TERRENI AGRICOLI			
	€/mq		€/mq
Boschi	0,60	Pascolo	0,12
Bosco ceduo	0,50	Pascolo cespugliato	0,05
Bosco d'alto fusto	1,15	Prato	1,00
Frutteto	3,35	Prato arborato	1,00
Golenale in.	0,15	Prato irriguo	1,00
Incolto produttivo	0,60	Seminativo	2,00
Orto	3,20	Seminativo arborato	2,00

Terreni edificabili

TERRENI EDIFICABILI		
	Capoluogo €/mq	Frazioni e località €/mq
ZONA B - ZONA H	26,00-28,00	16,00-18,00
ZONA D2 con vincolo preordinato - ZONA G3	/	1,00-2,00
ZONA D2 senza vincolo preordinato	/	8,00-10,00
ZONA D3	14,00-16,00	8,00-10,00
ZONA D5	4,00-5,00	/
ZONA G2fv	16,00-18,00	/
ZONA G2 insediamenti turistici montati	/	6,00-8,00
ZONA G2e campeggi	/	3,00-4,00
ZONA D5	4,00-5,00	



PORPETTO

Sito web	www.comune.porpetto.ud.it	CAP	33050
Codice catastale	G891	Numero abitanti	2.473

	ACQUISTO (1)						LOCAZIONE ANNUALE (2)			
	Nuovo o ristrutturato		Usato max 25 anni		Da ristrutturare		Nuovo o ristrutturato		Usato max 25 anni	
	min	max	min	max	min	max	min	max	min	max
Centro	1050	1500	750	900	250	500	3,30	4,80	2,40	3,60
periferia	1000	1250	550	820			2,40	3,60	2,00	3,00

Terreni agricoli

TERRENI AGRICOLI			
	€/mq		€/mq
Boschi	0,70	Pioppeto dal sesto anno in poi	5,50
Bosco ceduo	0,60	Pioppeto fino al quinto anno	4,00
Bosco d'alto fusto	1,00	Prato	1,50
Frutteto	4,60	Seminativo	4,00
Golenale in.	0,30	Seminativo arborato	4,00
Incolto produttivo	1,20	Seminativo arborato irriguo	4,20
Orto	4,30	Seminativo irriguo	4,20
Orto vivaio floreale	4,30	Vigneto	4,60
Pioppeto	4,00	Vigneto doc	6,60

Terreni edificabili

TERRENI EDIFICABILI		
	Porpetto €/mq	Frazioni €/mq
ZONA A	35,00	30,00
ZONA B1	/	35,00
ZONA B2	35,00	30,00
ZONA B3	18,00	15,00
ZONA C non urbanizzata		15,00
ZONA C urbanizzata	45,00	35,00
ZONA D2	10,00	/
ZONA D3	20,00	15,00
ZONA H2 non urbanizzata	20,00	/
ZONA H2 urbanizzata	45,00	/



POVOLETTO

Sito web	www.comune.povoletto.ud.it	CAP	33040
Codice catastale	G949	Numero abitanti	5.439

	ACQUISTO (1)						LOCAZIONE ANNUALE (2)			
	Nuovo o ristrutturato		Usato max 25 anni		Da ristrutturare		Nuovo o ristrutturato		Usato max 25 anni	
	min	max	min	max	min	max	min	max	min	max
Centro	1250	1550	800	1000	400	700	2,90	4,30	2,2	3,30
periferia	1200	1500	600	900			2,20	3,30	2,00	3,00

Terreni agricoli

TERRENI AGRICOLI			
	€/mq		€/mq
Boschi	0,65	Pioppeto dal sesto anno in poi	5,00
Bosco ceduo	0,60	Pioppeto fino al quinto anno	3,50
Bosco d'alto fusto	0,85	Prato	1,40
Frutteto	4,35	Seminativo	3,50
Golenale in.	0,30	Seminativo arborato	3,50
Incolto produttivo	1,20	Seminativo arborato irriguo	3,70
Orto	3,80	Seminativo irriguo	3,70
Orto vivaio floreale	4,30	Vigneto	4,50
Pioppeto	3,50	Vigneto doc	6,50

Terreni edificabili

TERRENI EDIFICABILI		
	Zona 1 €/mq	Zona 2 €/mq
ZONA A6	40,00	30,00
ZONA B	60,00	50,00
ZONA BC – B convenzionate	40,00	30,00
ZONA C con P.R.P.C.	65,00	55,00
ZONA C senza P.R.P.C.	20,00	15,00
ZONA D2 con P.R.P.C.		30,00
ZONA D2 senza P.R.P.C.		14,00
ZONA D2/H2 con P.R.P.C.		40,00
ZONA D2/H2 Senza P.R.P.C.		16,00

Zona 1: Povoletto, Salt, Marsure di Sotti, Marsure di Sopra, Primulacco, Belvedere

Zona 2: Grions, Siacco, Bellazoia, Magredis, Ravosa, Savorgnano



POZZUOLO DEL FRIULI

Sito web	www.comune.pozzuolo.udine.it	CAP	33050
Codice catastale	G966	Numero abitanti	6.883

	ACQUISTO (1)						LOCAZIONE ANNUALE (2)			
	Nuovo o ristrutturato		Usato max 25 anni		Da ristrutturare		Nuovo o ristrutturato		Usato max 25 anni	
	min	max	min	max	min	max	min	max	min	max
Centro	1100	1450	850	1100	350	550	3,30	4,80	2,40	3,60
periferia	1000	1300	650	900			2,40	3,60	2,40	3,60

Terreni agricoli

TERRENI AGRICOLI			
	€/mq		€/mq
Boschi	0,65	Pioppeto dal sesto anno in poi	5,00
Bosco ceduo	0,60	Pioppeto fino al quinto anno	3,50
Bosco d'alto fusto	0,85	Prato	1,40
Frutteto	4,35	Seminativo	3,50
Golenale in.	0,30	Seminativo arborato	3,50
Incolto produttivo	1,20	Seminativo arborato irriguo	3,70
Orto	3,80	Seminativo irriguo	3,70
Orto vivaio floreale	4,30	Vigneto	4,50
Pioppeto	3,50	Vigneto doc	8,00



PRADAMANO

Sito web	www.comune.pradamano.ud.it	CAP	33040
Codice catastale	G969	Numero abitanti	3.504

	ACQUISTO (1)						LOCAZIONE ANNUALE (2)			
	Nuovo o ristrutturato		Usato max 25 anni		Da ristrutturare		Nuovo o ristrutturato		Usato max 25 anni	
	min	max	min	max	min	max	min	max	min	max
Centro	1250	1900	850	1200	550	750	3,70	5,30	2,40	3,60
periferia	1100	1450	670	1000			2,40	3,60	2,30	3,40

Terreni agricoli

TERRENI AGRICOLI			
	€/mq		€/mq
Boschi	0,65	Pioppeto dal sesto anno in poi	5,00
Bosco ceduo	0,60	Pioppeto fino al quinto anno	3,50
Bosco d'alto fusto	0,85	Prato	1,40
Frutteto	4,35	Seminativo	3,50
Golenale in.	0,30	Seminativo arborato	3,50
Incolto produttivo	1,20	Seminativo arborato irriguo	3,70
Orto	3,80	Seminativo irriguo	3,70
Orto vivaio floreale	4,30	Vigneto	4,50
Pioppeto	3,50	Vigneto doc	8,00

Terreni edificabili

TERRENI EDIFICABILI	
	€/mq
ZONA A - ZONA A7 - ZONA B0	42,00
ZONA B1	52,00
ZONA B2	60,00
ZONA B3 - ZONA B5	65,00
ZONA B4	55,00
ZONA C da attuare - attuate	42,00-57,00
ZONA D2-H2 da attuare - attuate	18,00 - 32,00
ZONA D3-H3	40,00
ZONA H2	58,00
ZONA H2.1	14,00
ZONA H2.1-D2 da attuare - attuati	19,00 - 43,00
ZONA H3.1	37,00
ZONA HC da attuare - attuate	70,00 - 110,00
ZONA SER	18,00



PRECENICO

Sito web	www.comune.precenico.ud.it	CAP	33050
Codice catastale	H014	Numero abitanti	1.429

	ACQUISTO (1)						LOCAZIONE ANNUALE (2)			
	Nuovo o ristrutturato		Usato max 25 anni		Da ristrutturare		Nuovo o ristrutturato		Usato max 25 anni	
	min	max	min	max	min	max	min	max	min	max
Centro	1150	1350	770	1000	200	350	2,90	4,30	2,40	3,60
periferia	1000	1300	600	900			2,40	3,60	2,00	3,00

Terreni agricoli

TERRENI AGRICOLI			
	€/mq		€/mq
Boschi	0,70	Pioppeto dal sesto anno in poi	5,50
Bosco ceduo	0,60	Pioppeto fino al quinto anno	4,00
Bosco d'alto fusto	1,00	Prato	1,50
Frutteto	4,60	Seminativo	0,40
Golenale in.	0,30	Seminativo arborato	0,40
Incolto produttivo	1,20	Seminativo arborato irriguo	4,20
Orto	4,30	Seminativo irriguo	4,20
Orto vivaio floreale	4,30	Vigneto	4,60
Pioppeto	4,00	Vigneto doc	7,00

Terreni edificabili

TERRENI EDIFICABILI	
	€/mq
ZONA A0 - Aa	65,00
ZONA Ab - Ac - As	16,00
ZONA B1 – B0	55,00
ZONA B2	25,00
ZONA VP	10,00
ZONA C non urbanizzata	25,00
ZONA C urbanizzata	60,00
ZONA D3 - D/H	30,00
ZONA G4	15,00



PREMARIACCO

Sito web	www.comune.premariacco.ud.it	CAP	33040
Codice catastale	H029	Numero abitanti	3.915

	ACQUISTO (1)						LOCAZIONE ANNUALE (2)			
	Nuovo o ristrutturato		Usato max 25 anni		Da ristrutturare		Nuovo o ristrutturato		Usato max 25 anni	
	min	max	min	max	min	max	min	max	min	max
Centro	1150	1450	770	1000	300	550	2,90	4,30	2,40	3,60
Periferia	1000	1150	600	890			2,40	3,60	2,00	3,00

Terreni agricoli

TERRENI AGRICOLI			
	€/mq		€/mq
Boschi	0,65	Pioppeto dal sesto anno in poi	5,00
Bosco ceduo	0,60	Pioppeto fino al quinto anno	3,50
Bosco d'alto fusto	0,85	Prato	1,40
Frutteto	4,35	Seminativo	3,50
Golenale in.	0,30	Seminativo arborato	3,50
Incolto produttivo	1,20	Seminativo arborato irriguo	3,70
Orto	3,80	Seminativo irriguo	3,70
Orto vivaio floreale	4,30	Vigneto	4,50
Pioppeto	3,50	Vigneto doc	8,00

Terreni edificabili

TERRENI EDIFICABILI			
	Capoluogo Ipplis Orsaria €/mq	altre frazioni e località €/mq	Firmano €/mq
ZONA B0 - ZONA B1	45,00	31,00	25,00
ZONA B2	40,00	29,00	23,00
convenzionate ZONA C - ZONA O - ZONA T	38,00	26,00	20,00
non convnzionate ZOAN C - ZONA O - ZONA T	13,00	9,00	7,00
ZONA D1 dietro via malignani	10,00	/	/
ZONA D1		20,00	
ZONA D3 - ZONA H2		15,00	
ZONA D1.H		9,50	
ZONA S2		8,00	
ZONA O		26,00	



PREPOTTO

Sito web	www.comune.prepotto.ud.it	CAP	33040
Codice catastale	H040	Numero abitanti	707

	ACQUISTO (1)						LOCAZIONE ANNUALE (2)			
	Nuovo o ristrutturato		Usato max 25 anni		Da ristrutturare		Nuovo o ristrutturato		Usato max 25 anni	
	min	max	min	max	min	max	min	max	min	max
Centro	1100	1450	500	750	200	450	1,60	2,40	1,40	2,10
periferia	1000	1200	420	630			1,40	2,10	1,40	2,10

Terreni agricoli

TERRENI AGRICOLI			
	€/mq		€/mq
Boschi	0,60	Pioppeto fino al quinto anno	3,00
Bosco ceduo	0,60	Prato	1,25
Bosco d'alto fusto	0,75	Prato arborato	1,25
Frutteto	4,10	Prato irriguo	1,34
Golenale in.	0,30	Seminativo	2,80
Incolto produttivo	1,20	Seminativo arborato	2,80
Orto	3,50	Seminativo arborato irriguo	3,00
Orto vivaio floreale	4,30	Seminativo irriguo	3,00
Pioppeto	3,00	Vigneto	4,50
Pioppeto dal sesto anno	4,50	Vigneto DOC	8,00



PULFERO

Sito web	www.comune.pulfero.ud.it	CAP	33046
Codice catastale	H089	Numero abitanti	838

	ACQUISTO (1)					LOCAZIONE ANNUALE (2)				
	Nuovo o ristrutturato		Usato max 25 anni		Da ristrutturare		Nuovo o ristrutturato		Usato max 25 anni	
	min	max	min	max	min	max	min	max	min	max
Centro	1100	1350	470	700	150	350	1,60	2,40	1,30	1,90
periferia	1000	1200	395	590			1,30	1,90	1,00	1,50

Terreni agricoli

TERRENI AGRICOLI			
	€/mq		€/mq
Boschi	0,60	Pascolo	0,12
Bosco ceduo	0,50	Pascolo cespugliato	0,05
Bosco d'alto fusto	0,90	Prato	1,00
Frutteto	3,35	Prato arborato	1,00
Golenale in.	0,15	Prato irriguo	1,00
Incolto produttivo	0,60	Seminativo	1,90
Orto	3,20	Seminativo arborato	1,90

Terreni edificabili

TERRENI EDIFICABILI	
	€/mq
FONDOVALLE: Pulfero, Perovizza, Brischis, Molino, Loch, Linder	15,00
ALTRE LOCALITA': Spagnut, Biacis, Cras, Tarcetta, Lasiz, Cicogolis, Podvarschis, Specognis	10,00
ALTRE LOCALITÀ IN MONTAGNA - ZONA ARTIGIANALE	5,00



RAGOGNA

Sito web	www.comune.ragogna.ud.it	CAP	33030
Codice catastale	H161	Numero abitanti	2.804

	ACQUISTO (1)						LOCAZIONE ANNUALE (2)			
	Nuovo o ristrutturato		Usato max 25 anni		Da ristrutturare		Nuovo o ristrutturato		Usato max 25 anni	
	min	max	min	max	min	max	min	max	min	max
Centro	1100	1450	750	950	350	600	2,90	4,30	2,40	3,40
periferia	1000	1150	570	850			2,40	3,40	1,90	2,80

Terreni agricoli

TERRENI AGRICOLI			
	€/mq		€/mq
Boschi	0,60	Pioppeto fino al quinto anno	3,00
Bosco ceduo	0,60	Prato	1,25
Bosco d'alto fusto	0,85	Prato arborato	1,25
Frutteto	4,00	Prato irriguo	1,35
Golenale in.	0,30	Seminativo	2,80
Incolto produttivo	1,20	Seminativo arborato	2,80
Orto	3,50	Seminativo arborato irriguo	3,00
Orto vivaio floreale	4,30	Seminativo irriguo	3,00
Pioppeto	3,00	Vigneto	4,00
Pioppeto dal sesto anno in poi	4,50	Vigneto doc	4,60

Terreni edificabili

TERRENI EDIFICABILI	
	€/mq
ZONA B1	18,00
ZONA B2 - ZONA B3	15,50
ZONA C	13,50
ZONA D3	9,50
ZONA D2 comparto A	11,00



RAVASCLETTO

Sito web	www.comune.ravascletto.ud.it	CAP	33020
Codice catastale	H196	Numero abitanti	497

	ACQUISTO (1)						LOCAZIONE ANNUALE (2)			
	Nuovo o ristrutturato		Usato max 25 anni		Da ristrutturare		Nuovo o ristrutturato		Usato max 25 anni	
	min	max	min	max	min	max	min	max	min	max
Centro	1800	2150	1300	1700			5,30	7,50	2,20	3,30
periferia	1200	1900	600	900			2,20	3,30	2,00	3,00

	LOCAZIONE TURISTICA (3)			
	Stagione	bassa	media	alta
Centro		400	600	800
Periferia		300	500	600

Terreni agricoli

TERRENI AGRICOLI			
	€/mq		€/mq
Alpe	0,03	Pascolo	0,12
Boschi	0,60	Pascolo cespugliato	0,05
Bosco ceduo	0,40	Prato	1,05
Bosco d'alto fusto	0,95	Prato arborato	1,05
Frutteto	3,35	Prato irriguo	1,05
Golenale in.	0,15	Seminativo	2,10
Incolto produttivo	0,60	Seminativo arborato irriguo	2,10
Orto	3,20	Seminativo irriguo	2,30



REANA DEL ROJALE

Sito web	www.comune.reanadelrojale.ud.it	CAP	33010
Codice catastale	H206	Numero abitanti	4.660

	ACQUISTO (1)						LOCAZIONE ANNUALE (2)			
	Nuovo o ristrutturato		Usato max 25 anni		Da ristrutturare		Nuovo o ristrutturato		Usato max 25 anni	
	min	max	min	max	min	max	min	max	min	max
Centro	1200	1800	800	1000	450	650	2,90	4,30	2,40	3,40
periferia	1100	1500	640	900			2,40	3,40	1,10	1,50

Terreni agricoli

TERRENI AGRICOLI			
	€/mq		€/mq
Boschi	0,60	Pioppeto dal sesto anno in poi	5,00
Bosco ceduo	0,65	Pioppeto fino al quinto anno	3,50
Bosco d'alto fusto	0,85	Prato	1,40
Frutteto	4,35	Seminativo	3,50
Golenale in.	0,30	Seminativo arborato	3,50
Incolto produttivo	1,20	Seminativo arborato irriguo	3,70
Orto	3,80	Seminativo irriguo	3,70
Orto vivaio floreale	4,30	Vigneto	4,50
Pioppeto	3,50	Vigneto doc	8,00

Terreni edificabili

TERRENI EDIFICABILI		
	Capoluogo €/mq	Frazioni €/mq
ZONA A3-ZONA A4-ZONA A5-ZONA A6 con piano regolatore - senza PR	70,00 -50,00	
ZONA B1a	25,00	
ZONA B1 b-c	40,00	
ZONA B2	70,00	60,00
ZONA B3 / B4	20,00	
ZONA C con infrastrutture realizzate	85,00	75,00
ZONA C senza infrastrutture	60,00	50,00
ZONA O	90,00	
ZONA D2.1 con infrastrutture realizzate - senza infrastrutture	55,00 - 30,00	
ZONA D2.2 con infrastrutture realizzate - senza infrastrutture	30,00 - 15,00	
ZONA D2.3 senza infrastrutture	12,00	
ZONA D3.1	40,00	
ZONA D3.2	25,00	
ZONA D4 con infrastrutture - senza infrastrutture	20,00 - 10,00	
ZONA H2 con piano attuativo - senza piano attuativo	200,00 - 160,00	
ZONA H3	180,00	



REMANZACCO

Sito web	www.comune.remanzacco.ud.it	CAP	33047
Codice catastale	H229	Numero abitanti	6.022

	ACQUISTO (1)						LOCAZIONE ANNUALE (2)			
	Nuovo o ristrutturato		Usato max 25 anni		Da ristrutturare		Nuovo o ristrutturato		Usato max 25 anni	
	min	max	min	max	min	max	min	max	min	max
Centro	1300	1800	750	1100	550	750	2,90	4,30	2,20	3,30
periferia	1100	1400	600	900			2,20	3,30	2,00	3,00

Terreni agricoli

TERRENI AGRICOLI			
	€/mq		€/mq
Boschi	0,65	Pioppeto dal sesto anno in poi	5,00
Bosco ceduo	0,60	Pioppeto fino al quinto anno	3,50
Bosco d'alto fusto	0,85	Prato	1,40
Frutteto	4,35	Seminativo	3,50
Golenale in.	0,30	Seminativo arborato	3,50
Incolto produttivo	1,20	Seminativo arborato irriguo	3,70
Orto	3,80	Seminativo irriguo	3,70
Orto vivaio floreale	4,30	Vigneto	4,50
Pioppeto	3,50	Vigneto doc	8,00

Terreni edificabili

TERRENI EDIFICABILI		
	Capoluogo €/mq	Frazioni €/mq
ZONA B2	80,00	60,00
ZONA B1	130,00	100,00
ZONA C urbanizzata	90,00	65,00
ZONA C non urbanizzata	65,00	40,00
ZONA D2	36,00	14,00
ZONA D3.1 – D3.2		24,00
ZONA D4		20,00
ZONA H2 – H3		45,00



RIVE D'ARCANO

Sito web	www.comune.rivedarcano.ud.it	CAP	33030
Codice catastale	H347	Numero abitanti	2.351

	ACQUISTO (1)						LOCAZIONE ANNUALE (2)			
	Nuovo o ristrutturato		Usato max 25 anni		Da ristrutturare		Nuovo o ristrutturato		Usato max 25 anni	
	min	max	min	max	min	max	min	max	min	max
Centro	1000	1400	750	950	250	500	2,90	4,30	2,40	3,40
periferia	1000	1350	570	850			2,40	3,40	2,00	3,00

Terreni agricoli

TERRENI AGRICOLI			
	€/mq		€/mq
Boschi	0,60	Pioppeto fino al quinto anno	3,00
Bosco ceduo	0,60	Prato	1,25
Bosco d'alto fusto	0,85	Prato arborato	1,25
Frutteto	4,00	Prato irriguo	1,35
Golenale in.	0,30	Seminativo	2,80
Incolto produttivo	1,20	Seminativo arborato	2,80
Orto	3,50	Seminativo arborato irriguo	3,00
Orto vivaio floreale	4,30	Seminativo irriguo	3,00
Pioppeto	3,00	Vigneto	4,00
Pioppeto dal sesto anno in poi	4,50	Vigneto doc	4,60

Terreni edificabili

TERRENI EDIFICABILI	
	€/mq
ZONA da A2 ad A7	22,00
ZONA B0	18,00
ZONA B1 urbanizzata - ZONA B2 - ZONA C urbanizzata	20,00
ZONA B1 non urb. - ZONA ZONA C non urb. - ZONA ZONA D urbanizzata	10,00
ZONA D2 non urbanizzata	5,00
ZONA D3.1	9,00
ZONA D3.2	8,00
ZONA D5	2,58
ZONA S2 urbanizzata - non urbanizzata	12,00 - 6,00
ZONA S3 urbanizzata - non urbanizzata	14,00 - 7,00
AREE VERDI	5,00



RIVIGNANO TEOR

Sito web	www.comune.rivignanoteor.ud.it	CAP	33050
Codice catastale	H352	Numero abitanti	6.227

	ACQUISTO (1)						LOCAZIONE ANNUALE (2)			
	Nuovo o ristrutturato		Usato max 25 anni		Da ristrutturare		Nuovo o ristrutturato		Usato max 25 anni	
	min	max	min	max	min	max	min	max	min	max
Centro	1000	1450	850	1150	250	450	3,20	4,80	2,40	3,60
periferia	1000	1100	670	1000			2,40	3,60	2,00	3,00

Terreni agricoli

TERRENI AGRICOLI			
	€/mq		€/mq
Boschi	0,70	Pioppeto dal sesto anno in poi	5,50
Bosco ceduo	0,60	Pioppeto fino al quinto anno	4,00
Bosco d'alto fusto	1,00	Prato	1,50
Frutteto	4,60	Seminativo	4,00
Golenale in.	0,30	Seminativo arborato	4,00
Incolto produttivo	1,20	Seminativo arborato irriguo	4,20
Orto	4,30	Seminativo irriguo	4,20
Orto vivaio floreale	4,30	Vigneto	4,60
Pioppeto	4,00	Vigneto doc	6,60

Terreni edificabili

TERRENI EDIFICABILI				
	RIVIGNANO		TEOR	
	Capoluog o €/mq	Frazioni €/mq	Capoluog o €/mq	Frazioni €/mq
ZONA A	32,00			
ZONA B1	38,00	21,00	25,00	21,00
ZONA B2	25,00	21,00		
ZONA B3	25,00	21,00	25,00	21,00
ZONA C lottizzata	30,00	25,00	30,00	25,00
ZONA C da lottizzare	14,00	10,00	10,00	
ZONA D2	12,00		/	
ZONA D2 attuata	20,00		20,00	
ZONA D2 da attuare	8,00		7,00	
ZONA D3	20,00		20,00	
ZONA D2H2 attuata	20,00		20,00	
ZONA D2H2 da attuare	12,00		7,00	
ZONA D3H3 da attuare			20,00	
ZONA H3			20,00	
ZONA S			12,00	



RONCHIS

Sito web	www.comune.ronchis.ud.it	CAP	33050
Codice catastale	H533	Numero abitanti	1.929

	ACQUISTO (1)						LOCAZIONE ANNUALE (2)			
	Nuovo o ristrutturato		Usato max 25 anni		Da ristrutturare		Nuovo o ristrutturato		Usato max 25 anni	
	min	max	min	max	min	max	min	max	min	max
Centro	1000	1350	770	1000	300	550	2,90	4,30	2,40	3,60
periferia	1000	1250	600	900			2,40	3,60	2,00	3,00

Terreni agricoli

TERRENI AGRICOLI			
	€/mq		€/mq
Boschi	0,70	Pioppeto dal sesto anno in poi	5,50
Bosco ceduo	0,60	Pioppeto fino al quinto anno	4,00
Bosco d'alto fusto	1,00	Prato	1,50
Frutteto	4,60	Seminativo	4,00
Golenale in.	0,30	Seminativo arborato	4,00
Incolto produttivo	1,20	Seminativo arborato irriguo	4,20
Orto	4,30	Seminativo irriguo	4,20
Orto vivaio floreale	4,30	Vigneto	4,60
Pioppeto	4,00	Vigneto doc	6,60

Terreni edificabili

TERRENI EDIFICABILI	
	€/mq
ZONA A1 - ZONA A0	10,00
ZONA B.1	65,00
ZONA B.1 soggetta a convenzionamento	45,00
ZONA B.1 urbanizzata	58,00
ZONA C - ZONA C urbanizzata	30,00 / 80,00
ZONA D2 - ZONA D2 urbanizzata	20,00 / 60,00
ZONA H2 - ZONA H2 urbanizzata	25,00 / 60,00
ZONA D3 - ZONA H3 - ZONA DI ACCOGLIENZA	30,00
ZONA DI ACCOGLIENZA urbanizzata	75,00
ZONA H GSV ZONA H GSV urbanizzata	35,00 / 80,00



RUDA

Sito web	www.comunediruda.it	CAP	33050
Codice catastale	H629	Numero abitanti	2.785

	ACQUISTO (1)						LOCAZIONE ANNUALE (2)			
	Nuovo o ristrutturato		Usato max 25 anni		Da ristrutturare		Nuovo o ristrutturato		Usato max 25 anni	
	min	max	min	max	min	max	min	max	min	max
Centro	1200	1450	750	900	300	550	3,30	4,80	2,40	3,60
periferia	1000	1250	550	820			2,40	3,60	2,00	3,00

Terreni agricoli

TERRENI AGRICOLI			
	€/mq		€/mq
Boschi	0,70	Pioppeto dal sesto anno in poi	5,50
Bosco ceduo	0,60	Pioppeto fino al quinto anno	4,00
Bosco d'alto fusto	1,00	Prato	1,50
Frutteto	4,60	Seminativo	0,40
Golenale in.	0,30	Seminativo arborato	0,40
Incolto produttivo	1,20	Seminativo arborato irriguo	4,20
Orto	4,30	Seminativo irriguo	4,20
Orto vivaio floreale	4,30	Vigneto	4,60
Pioppeto	4,00	Vigneto doc	7,00

Terreni edificabili

TERRENI EDIFICABILI	
	€/mq
ZONA A - ZONA B - ZONA C urbanizzata	50,00
ZONA C non urbanizzata	35,00
ZONA D urbanizzata	30,00
ZONA D non urbanizzata	15,00
ZONA 0	13,00



SAN DANIELE DEL FRIULI

Sito web	www.comune.sandanieledelfriuli.ud.it	CAP	33038
Codice catastale	H816	Numero abitanti	7.913

	ACQUISTO (1)						LOCAZIONE ANNUALE (2)			
	Nuovo o ristrutturato		Usato max 25 anni		Da ristrutturare		Nuovo o ristrutturato		Usato max 25 anni	
	min	max	min	max	min	max	min	max	min	max
Centro	1200	1900	900	1250	550	700	3,30	4,90	2,90	4,20
periferia	1100	1500	770	1000			2,90	4,20	2,30	3,30

Terreni agricoli

TERRENI AGRICOLI			
	€/mq		€/mq
Boschi	0,60	Pioppeto fino al quinto anno	3,00
Bosco ceduo	0,60	Prato	1,25
Bosco d'alto fusto	0,85	Prato arborato	1,25
Frutteto	4,00	Prato irriguo	1,35
Golenale in.	0,30	Seminativo	2,80
Incolto produttivo	1,20	Seminativo arborato	2,80
Orto	3,50	Seminativo arborato irriguo	3,00
Orto vivaio floreale	4,30	Seminativo irriguo	3,00
Pioppeto	3,00	Vigneto	4,00
Pioppeto dal sesto anno in poi	4,50	Vigneto doc	4,60

Terreni edificabili

TERRENI EDIFICABILI	
	€/mq
ZONA A	135,21
ZONA B0/1 – B0/3	16,48
ZONA B0/2 – B0/5 – B0/4	19,32
ZONA B0/6 – B0/7	13,64
ZONA B1/1	14,77
ZONA B1/2	19,32
ZONA B1/3	8,53
ZONA B2/2	13,07
ZONA B2/1 – B3/1	28,97
ZONA B3/2 – B3/5	23,29
ZONA B3/3 – B3/4	13,64
ZONA B3/6	7,95
ZONA B3/7	11,36
ZONA C1.1 urbanizzata– C1.2 urbanizzata– C2.3 urbanizzata - C3.1 urbanizzata	28,97
ZONA C2.1 non urbanizzata – C2.2 non urbanizzata – C2.5 non urbanizzata	15,05
ZONA C2.1 urbanizzata – C2.2 urbanizzata - C2.3 non urbanizzata – C2.4 urbanizzata - C2.5 urbanizzata – C2.6 urbanizzata	23,29
ZONA C2.4 non urbanizzata – C2.6 non urbanizzata	5,12
ZONA C2.7 urbanizzata – C2.8 urbanizzata	11,36
ZONA C2.8 non urbanizzata	3,12
ZONA C2.9 non urbanizzata	3,70
ZONA C2.9 urbanizzata	13,64
ZONA D2 urbanizzata – D2H2	11,36
ZONA D2 non urbanizzata	2,28
ZONA D3 capoluogo – H3 capoluogo	9,09
ZONA D3 Villanova	7,11
ZONA D3 Cimano – H3 frazioni	5,68
ZONA D4	2,28



SAN GIORGIO DI NOGARO

Sito web	www.comune.sangiorgiodinogaro.ud.it		CAP	33058
Codice catastale	H895	Numero abitanti	7.297	

	ACQUISTO (1)						LOCAZIONE ANNUALE (2)			
	Nuovo o ristrutturato		Usato max 25 anni		Da ristrutturare		Nuovo o ristrutturato		Usato max 25 anni	
	min	max	min	max	min	max	min	max	min	max
Centro	1150	1500	800	1100	400	600	3,40	4,80	2,40	3,60
periferia	1000	1400	640	950			2,40	3,60	2,10	3,10

Terreni agricoli

TERRENI AGRICOLI			
	€/mq		€/mq
Boschi	0,70	Pioppeto dal sesto anno in poi	5,50
Bosco ceduo	0,60	Pioppeto fino al quinto anno	4,00
Bosco d'alto fusto	1,00	Prato	1,50
Frutteto	4,60	Seminativo	0,40
Golenale in.	0,30	Seminativo arborato	0,40
Incolto produttivo	1,20	Seminativo arborato irriguo	4,20
Orto	4,30	Seminativo irriguo	4,20
Orto vivaio floreale	4,30	Vigneto	4,60
Pioppeto	4,00	Vigneto doc	7,00

Terreni edificabili

TERRENI EDIFICABILI		
	Interni alla perimetrazione €/mq	Esterni alla perimetrazione €/mq
ZONA A	61,00	20,00
ZONA B0 - ZONA B1 - ZONA B2	35,00	20,00
ZONA B	33,00	18,00
ZONA B3 con Ed. rilasciata - ZONA Ba con PRPC - ZONA C con PRPC - ZONA D con PRPC - ZONA H2 con PRPC - PRPC n9	/	20,00
ZONA B3 senza Ed. rilasciata - ZONA Ba senza PRPC - ZONA C senza PRPC - ZONA D2 senza PRPC - ZONA H2 senza PRPC - PRPC n9	/	15,00
ZONA D1	/	25,00
ZONA D3 - ZONA H3	35,00	20,00
ZONA H2 con PRPC	/	20,00
ZONA L1 - ZONA L2	/	5,00
ZONA VP	/	3,00
ZONA DI ATTREZZATURE E SERVIZI DI CALA COMUNALE E SOVRACOMUNALE	/	8,00



SAN GIOVANNI AL NATISONE

Sito web	www.comune.sangiovannialnatisone.ud.it	CAP	33048
Codice catastale	H906	Numero abitanti	6.023

	ACQUISTO (1)						LOCAZIONE ANNUALE (2)			
	Nuovo o ristrutturato		Usato max 25 anni		Da ristrutturare		Nuovo o ristrutturato		Usato max 25 anni	
	min	max	min	max	min	max	min	max	min	max
Centro	1100	1400	770	1000	500	600	2,90	4,30	2,20	3,30
periferia	1000	1200	590	880			2,20	3,30	2,00	3,00

Terreni agricoli

TERRENI AGRICOLI			
	€/mq		€/mq
Boschi	0,65	Pioppeto dal sesto anno in poi	5,00
Bosco ceduo	0,60	Pioppeto fino al quinto anno	3,50
Bosco d'alto fusto	0,85	Prato	1,40
Frutteto	4,35	Seminativo	3,50
Golenale in.	0,30	Seminativo arborato	3,50
Incolto produttivo	1,20	Seminativo arborato irriguo	3,70
Orto	3,80	Seminativo irriguo	3,70
Orto vivaio floreale	4,30	Vigneto	4,50
Pioppeto	3,50	Vigneto doc	8,00

Terreni edificabili

TERRENI EDIFICABILI		
	Capoluogo €/mq	Frazioni €/mq
ZONA APR		35,00
ZONA B0	40,00	35,00
ZONA B1	55,00	47,00
ZONA B2	48,00	42,00
ZONA B3	42,00	37,00
ZONA C con PRPC	65,00	55,00
ZONA C senza PRPC	25,00	23,00
ZONA D1 con PRPC - ZONA D1 senza PRPC	38,00 / 16,00	
ZONA D3	28,00	
ZONA D3a	23,00	
ZONA SD	6,00	
ZONA H2 con PRPC - ZONA H2 senza PRPC	55,00 / 25,00	
ZONA H3	55,00	
ZONA H2D2 - H2D2a con PRPC - ZONA H2D2a senza PRPC	30,00 / 15,00	



SAN LEONARDO

Sito web	www.comune.sanleonardo.ud.it	CAP	33040
Codice catastale	H951	Numero abitanti	1.028

	ACQUISTO (1)						LOCAZIONE ANNUALE (2)			
	Nuovo o ristrutturato		Usato max 25 anni		Da ristrutturare		Nuovo o ristrutturato		Usato max 25 anni	
	min	max	min	max	min	max	min	max	min	max
Centro	1150	1350	470	700	200	400	1,60	2,40	1,30	1,90
periferia	900	1250	395	590			1,30	1,90	1,00	1,50

Terreni agricoli

TERRENI AGRICOLI			
	€/mq		€/mq
Boschi	0,60	Pascolo	0,12
Bosco ceduo	0,50	Pascolo cespugliato	0,05
Bosco d'alto fusto	0,90	Prato	1,00
Frutteto	3,35	Prato arborato	1,00
Golenale in.	0,15	Prato irriguo	1,00
Incolto produttivo	0,60	Seminativo	1,90
Orto	3,20	Seminativo arborato	1,90

Terreni edificabili

TERRENI EDIFICABILI		
	Montagna €/mq	Fondo Valle €/mq
ZONA B1	9,00	15,00
ZONA VP1	7,00	15,00
ZONA B2 – B3	12,00	25,00
ZONA B2/A	/	15,00
ZONA C -0	/	22,00
ZONA ristrutturazione dei borghi	10,00	15,00
ZONA residenziale di espansione aree già lottizzate	/	27,00
ZONA residenziale di espansione aree da lottizzare	/	15,00
ZONA D2 senza P.R.P.C.	/	8,00
ZONA D2 con P.R.P.C.	/	15,00



SAN PIETRO AL NATISSONE

Sito web	www.comune.sanpietroalnatisone.ud.it	CAP	33049
Codice catastale	I092	Numero abitanti	2.070

	ACQUISTO (1)						LOCAZIONE ANNUALE (2)			
	Nuovo o ristrutturato		Usato max 25 anni		Da ristrutturare		Nuovo o ristrutturato		Usato max 25 anni	
	min	max	min	max	min	max	min	max	min	max
Centro	1150	1400	650	900	300	550	2,20	3,30	1,60	2,40
periferia	1000	1250	520	780			1,60	2,40	1,00	2,40

Terreni agricoli

TERRENI AGRICOLI			
	€/mq		€/mq
Boschi	0,60	Pioppeto fino al quinto anno	3,00
Bosco ceduo	0,60	Prato	1,25
Bosco d'alto fusto	0,75	Prato arborato	1,25
Frutteto	4,10	Prato irriguo	1,34
Golenale in.	0,30	Seminativo	2,80
Incolto produttivo	1,20	Seminativo arborato	2,80
Orto	3,50	Seminativo arborato irriguo	3,00
Orto vivaio floreale	4,30	Seminativo irriguo	3,00
Pioppeto	3,00	Vigneto	4,50
Pioppeto dal sesto anno	4,50	Vigneto DOC	8,00

Terreni edificabili

TERRENI EDIFICABILI				
	ZONA B ZONA O €/mq	ZONA C da lottizzare €/mq	ZONA C con PRPC €/mq	ZONA C urbaniz zata €/mq
San Pietro al Natisone - Capoluogo	30,00	21,00	25,00	30,00
Azzida, Vernasso, Ponte S. Quirino	25,00	16,00	25,00	25,00
Clenia, Correda, Tarpezzo, Cocevaro, Cedron, Tiglio, Ponteacco, Biarzo, Sorzento, Becis, Oculus	20,00	13,00	16,00	20,00
Mezzana, Podar, Costa, Vernassino, Puoie, Sottovernassino, Altovizza	10,00	8,00	9,00	10,00
Zona industriale, zona h			10,00	



SAN VITO AL TORRE

Sito web	www.comune.sanvitoaltorre.ud.it	CAP	33050
Codice catastale	I404	Numero abitanti	1.205

	ACQUISTO (1)						LOCAZIONE ANNUALE (2)			
	Nuovo o ristrutturato		Usato max 25 anni		Da ristrutturare		Nuovo o ristrutturato		Usato max 25 anni	
	min	max	min	max	min	max	min	max	min	max
Centro	1050	1350	750	900	300	550	3,30	4,80	2,40	3,60
periferia	1000	1250	550	820			2,40	3,60	2,00	3,00

Terreni agricoli

TERRENI AGRICOLI			
	€/mq		€/mq
Boschi	0,70	Pioppeto dal sesto anno in poi	5,50
Bosco ceduo	0,60	Pioppeto fino al quinto anno	4,00
Bosco d'alto fusto	1,00	Prato	1,50
Frutteto	4,60	Seminativo	4,00
Golenale in.	0,30	Seminativo arborato	4,00
Incolto produttivo	1,20	Seminativo arborato irriguo	4,20
Orto	4,30	Seminativo irriguo	4,20
Orto vivaio floreale	4,30	Vigneto	4,60
Pioppeto	4,00	Vigneto doc	6,60

Terreni edificabili

TERRENI EDIFICABILI	
	€/mq
ZONA A0	45,00
ZONA B1	38,00
ZONA B2 residenziale a bassa densità	35,00
ZONA B2 residenziale art.12NN.TT	35,00
ZONA C con piano attuativo	35,00
ZONA C senza piano attuativo	20,00
ZONA D con piano attuativo	40,00
ZONA D senza piano attuativo	20,00
ZONA D3/H3 con piano attuativo	40,00
ZONA D3/H3 senza piano attuativo	20,00
VIABILITÀ	8,00



SAN VITO DI FAGAGNA

Sito web	www.comune.sanvitodifagagna.ud.it	CAP	33030
Codice catastale	I405	Numero abitanti	1.670

	ACQUISTO (1)						LOCAZIONE ANNUALE (2)			
	Nuovo o ristrutturato		Usato max 25 anni		Da ristrutturare		Nuovo o ristrutturato		Usato max 25 anni	
	min	max	min	max	min	max	min	max	min	max
Centro	1000	1350	770	1000	400	600	3,30	4,80	2,40	3,60
periferia	1000	1150	590	880			2,40	3,60	2,10	3,00

Terreni agricoli

TERRENI AGRICOLI			
	€/mq		€/mq
Boschi	0,65	Pioppeto dal sesto anno in poi	5,00
Bosco ceduo	0,60	Pioppeto fino al quinto anno	3,50
Bosco d'alto fusto	0,85	Prato	1,40
Frutteto	4,35	Seminativo	3,50
Golenale in.	0,30	Seminativo arborato	3,50
Incolto produttivo	1,20	Seminativo arborato irriguo	3,70
Orto	3,80	Seminativo irriguo	3,70
Orto vivaio floreale	4,30	Vigneto	4,50
Pioppeto	3,50	Vigneto doc	6,60



SANTA MARIA LA LONGA

Sito web	www.comune.santamarialalonga.ud.it	CAP	33050
Codice catastale	I248	Numero abitanti	2.327

	ACQUISTO (1)						LOCAZIONE ANNUALE (2)			
	Nuovo o ristrutturato		Usato max 25 anni		Da ristrutturare		Nuovo o ristrutturato		Usato max 25 anni	
	min	max	min	max	min	max	min	max	min	max
Centro	1000	1350	800	1150	300	550	3,30	4,80	2,50	3,70
periferia	1000	1250	650	970			2,50	3,70	2,00	3,00

Terreni agricoli

TERRENI AGRICOLI			
	€/mq		€/mq
Boschi	0,65	Pioppeto dal sesto anno in poi	5,00
Bosco ceduo	0,60	Pioppeto fino al quinto anno	3,50
Bosco d'alto fusto	0,85	Prato	1,40
Frutteto	4,35	Seminativo	3,50
Golenale in.	0,30	Seminativo arborato	3,50
Incolto produttivo	1,20	Seminativo arborato irriguo	3,70
Orto	3,80	Seminativo irriguo	3,70
Orto vivaio floreale	4,30	Vigneto	4,50
Pioppeto	3,50	Vigneto doc	8,00

Terreni edificabili

TERRENI EDIFICABILI	
	€/mq
ZONA A	3,00
ZONA B1	14,00
ZONA B2 >600mq - <600mq	28,00 / 14,00
ZONA C con P.R.P.C. - senza P.R.P.C.	25,00 / 11,00
ZONA D2 con convenzione - senza convenzione	20,00 / 10,00
ZONA H2 con convenzione - senza convenzione	25,00 / 15,00
ZONA D3	15,00
ZONA H3	20,00
ZONA G/ed	11,00



SAPPADA

Sito web	www.comune.sappada.ud.it	CAP	33012
Codice catastale	I421	Numero abitanti	1.313

	ACQUISTO (1)						LOCAZIONE ANNUALE (2)			
	Nuovo o ristrutturato		Usato max 25 anni		Da ristrutturare		Nuovo o ristrutturato		Usato max 25 anni	
	min	max	min	max	min	max	min	max	min	max
Centro	2000	4000	2000	2700	400	1000	6,20	8,20	3,50	4,80
Periferia	1850	3000	1700	1950			4,80	6,20	2,10	4,00

	LOCAZIONE TURISTICA (3)			
	Stagione	bassa	media	alta
Centro		350	400	550
Periferia		380	450	650

Terreni agricoli

TERRENI AGRICOLI			
	€/mq		€/mq
Alpe	0,03	Pascolo	0,12
Boschi	0,60	Pascolo cespugliato	0,05
Bosco ceduo	0,40	Prato	1,05
Bosco d'alto fusto	0,95	Prato arborato	1,05
Frutteto	3,35	Prato irriguo	1,05
Golenale in.	0,15	Seminativo	2,10
Incolto produttivo	0,60	Seminativo arborato irriguo	2,10
Orto	3,20	Seminativo irriguo	2,30

Terreni edificabili

TERRENI EDIFICABILI	
	€/mq
ZONA B	50,00
ZONA C1	55,00
ZONA C2	60,00
ZONA D1	45,00
ZONA D1.2	50,00
ZONA D3	60,00
ALTRE ZONE EDIFICABILI	40,00



Sito web	www.comune.sauris.ud.it	CAP	33020
Codice catastale	I464	Numero abitanti	389

	ACQUISTO (1)						LOCAZIONE ANNUALE (2)			
	Nuovo o ristrutturato		Usato max 25 anni		Da ristrutturare		Nuovo o ristrutturato		Usato max 25 anni	
	min	max	min	max	min	max	min	max	min	max
Sauris di Sotto	1700	2400	900	1300	300	700	3,40	5,10	2,10	3,10
Sauris di Sopra	1700	2400	900	1300			3,50	5,20	2,10	3,10

Stagione	LOCAZIONE TURISTICA (3)		
	bassa	media	alta
Centro	350	400	550
Periferia	380	450	650

Terreni agricoli

TERRENI AGRICOLI			
	€/mq		€/mq
Alpe	0,03	Pascolo	0,12
Boschi	0,60	Pascolo cespugliato	0,05
Bosco ceduo	0,40	Prato	1,05
Bosco d'alto fusto	0,95	Prato arborato	1,05
Frutteto	3,35	Prato irriguo	1,05
Golenale in.	0,15	Seminativo	2,10
Incolto produttivo	0,60	Seminativo arborato irriguo	2,10
Orto	3,20	Seminativo irriguo	2,30



SAVOGNA

Sito web	www.comune.savogna.ud.it	CAP	33040
Codice catastale	I478	Numero abitanti	357

	ACQUISTO (1)						LOCAZIONE ANNUALE (2)			
	Nuovo o ristrutturato		Usato max 25 anni		Da ristrutturare		Nuovo o ristrutturato		Usato max 25 anni	
	min	max	min	max	min	max	min	max	min	max
Centro	1150	1350	440	650	/	/	1,60	2,40	1,20	1,80
periferia	1000	1150	360	540			1,20	1,80	0,80	1,20

Terreni agricoli

TERRENI AGRICOLI			
	€/mq		€/mq
Boschi	0,60	Pascolo	0,12
Bosco ceduo	0,50	Pascolo cespugliato	0,05
Bosco d'alto fusto	0,90	Prato	1,00
Frutteto	3,35	Prato arborato	1,00
Golenale in.	0,15	Prato irriguo	1,00
Incolto produttivo	0,60	Seminativo	1,90
Orto	3,20	Seminativo arborato	1,90

Terreni edificabili

TERRENI EDIFICABILI	
	€/mq
ZONA B.0	10,00
ZONA B.1	8,00
ZONA B.2	13,00
ZONA C	6,00
ZONA D.2	6,00



SEDEGLIANO

Sito web	www.comune.sedegliano.ud.it	CAP	33039
Codice catastale	I562	Numero abitanti	3.665

	ACQUISTO (1)						LOCAZIONE ANNUALE (2)			
	Nuovo o ristrutturato		Usato max 25 anni		Da ristrutturare		Nuovo o ristrutturato		Usato max 25 anni	
	min	max	min	max	min	max	min	max	min	max
Centro	1000	1350	800	1100	200	400	3,30	4,80	2,50	3,70
periferia	1000	1200	640	950			2,50	3,70	2,00	3,00

Terreni agricoli

TERRENI AGRICOLI			
	€/mq		€/mq
Boschi	0,65	Pioppeto dal sesto anno in poi	5,00
Bosco ceduo	0,60	Pioppeto fino al quinto anno	3,50
Bosco d'alto fusto	0,85	Prato	1,40
Frutteto	4,35	Seminativo	3,50
Golenale in.	0,30	Seminativo arborato	3,50
Incolto produttivo	1,20	Seminativo arborato irriguo	3,70
Orto	3,80	Seminativo irriguo	3,70
Orto vivaio floreale	4,30	Vigneto	4,50
Pioppeto	3,50	Vigneto doc	6,60

Terreni edificabili

TERRENI EDIFICABILI		
	SEDEGLIANO GRADISCA S.LORENZO €/mq	CODERNO GRIONS RIVIS TURRIDA REDENZICCO €/mq
ZONA A1 - ZONA A2 - ZONA A3 - ZONA A4 - ZONA A5	17,00	16,00
ZONA A6 - ZONA B1 - ZONA B2 non lottizzato	35,00	30,00
ZONA A7	6,00	4,00
ZONA B2 lottizzato	55,00	50,00
ZONA B3		15,00
ZONA C non urbanizzate	15,00	14,00
ZONA C urbanizzate	55,00	50,00
ZONA D2H2 urbanizzate - ZONA D2H2 non urbanizzate		35,00 / 5,00
ZONA D3 - ZONA D6 - ZONA D7 - ZONA H3		12,00
ZONA D2/H2 P.I.P. Aree fronte strada - aree interne		27,00 / 25,00
ZONA C ex peep		30,85



STREGNA

Sito web	www.comune.stregna.ud.it	CAP	33040
Codice catastale	1974	Numero abitanti	288

	ACQUISTO (1)						LOCAZIONE ANNUALE (2)			
	Nuovo o ristrutturato		Usato max 25 anni		Da ristrutturare		Nuovo o ristrutturato		Usato max 25 anni	
	min	max	min	max	min	max	min	max	min	max
Centro	1150	1350	440	650	/	/	1,60	2,40	1,20	1,80
periferia	1000	1300	360	540			1,20	1,80	1,00	1,50

Terreni agricoli

TERRENI AGRICOLI			
	€/mq		€/mq
Boschi	0,60	Pascolo	0,12
Bosco ceduo	0,50	Pascolo cespugliato	0,05
Bosco d'alto fusto	0,90	Prato	1,00
Frutteto	3,35	Prato arborato	1,00
Golenale in.	0,15	Prato irriguo	1,00
Incolto produttivo	0,60	Seminativo	1,90
Orto	3,20	Seminativo arborato	1,90



SUTRIO

Sito web	www.comune.sutrio.ud.it	CAP	33020
Codice catastale	L018	Numero abitanti	1.222

	ACQUISTO (1)						LOCAZIONE ANNUALE (2)			
	Nuovo o ristrutturato		Usato max 25 anni		Da ristrutturare		Nuovo o ristrutturato		Usato max 25 anni	
	min	max	min	max	min	max	min	max	min	max
Centro	1150	1450	710	1000	350	700	2,80	4,10	2,10	3,10
periferia	1100	1400	570	850			2,10	3,10	2,00	3,00

Terreni agricoli

TERRENI AGRICOLI			
	€/mq		€/mq
Alpe	0,03	Pascolo	0,12
Boschi	0,60	Pascolo cespugliato	0,05
Bosco ceduo	0,40	Prato	1,05
Bosco d'alto fusto	0,95	Prato arborato	1,05
Frutteto	3,35	Prato irriguo	1,05
Golenale in.	0,15	Seminativo	2,10
Incolto produttivo	0,60	Seminativo arborato irriguo	2,10
Orto	3,20	Seminativo irriguo	2,30
Orto vivaio floreale	4,30		

Terreni edificabili

TERRENI EDIFICABILI	
	€/mq
ZONA A - ZONA B0	10,00
ZONA B1	23,00
ZONA B2	28,00
ZONA D2 – D2.1 – D3	8,00
ZONA D3H3 – H2	15,00
ZONA G2	9,00



TALMASSONS

Sito web	www.comune.talmassons.ud.it	CAP	33030
Codice catastale	L039	Numero abitanti	3.857

	ACQUISTO (1)						LOCAZIONE ANNUALE (2)			
	Nuovo o ristrutturato		Usato max 25 anni		Da ristrutturare		Nuovo o ristrutturato		Usato max 25 anni	
	min	max	min	max	min	max	min	max	min	max
Centro	1000	1350	800	1100	200	550	3,30	4,80	2,50	3,70
periferia	800	1100	640	950			2,50	3,70	2,00	3,00

Terreni agricoli

TERRENI AGRICOLI			
	€/mq		€/mq
Boschi	0,70	Pioppeto dal sesto anno in poi	5,50
Bosco ceduo	0,60	Pioppeto fino al quinto anno	4,00
Bosco d'alto fusto	1,00	Prato	1,50
Frutteto	4,60	Seminativo	4,00
Golenale in.	0,30	Seminativo arborato	4,00
Incolto produttivo	1,20	Seminativo arborato irriguo	4,20
Orto	4,30	Seminativo irriguo	4,20
Orto vivaio floreale	4,30	Vigneto	4,60
Pioppeto	4,00	Vigneto doc	5,10

Terreni edificabili

TERRENI EDIFICABILI	
	€/mq
ZONA A - ZONA B0e B1 - ZONA B2 - ZONA B3 - ZONA C urbanizzata	35,00
ZONA C non urbanizzata - ZONA D2 urbanizzata	26,00
ZONA D2 non urbanizzata	20,00
ZONA D3 - ZONA H2 - ZONA H3	23,00



TARCENTO

Sito web	www.comune.tarcento.ud.it	CAP	33017
Codice catastale	L050	Numero abitanti	8.902

	ACQUISTO (1)						LOCAZIONE ANNUALE (2)			
	Nuovo o ristrutturato		Usato max 25 anni		Da ristrutturare		Nuovo o ristrutturato		Usato max 25 anni	
	min	max	min	max	min	max	min	max	min	max
Centro	1200	1800	800	1150	350	700	2,90	4,30	2,50	3,70
periferia	1100	1400	650	970			2,50	3,70	2,50	3,70

Terreni agricoli

TERRENI AGRICOLI			
	€/mq		€/mq
Boschi	0,60	Pioppeto fino al quinto anno	3,00
Bosco ceduo	0,60	Prato	1,25
Bosco d'alto fusto	0,75	Prato arborato	1,25
Frutteto	4,10	Prato irriguo	1,34
Golenale in.	0,30	Seminativo	2,80
Incolto produttivo	1,20	Seminativo arborato	2,80
Orto	3,50	Seminativo arborato irriguo	3,00
Orto vivaio floreale	4,30	Seminativo irriguo	3,00
Pioppeto	3,00	Vigneto	4,50
Pioppeto dal sesto anno	4,50	Vigneto DOC	8,00

Terreni edificabili

TERRENI EDIFICABILI	
	€/mq
ZONA A - ZONA B - ZONA O - ZONA BP	90,00
ZONA BS convenzionata	80,00
ZONA D	38,00
ZONA H - ZONA I	40,00
ZONA C – ZONA AS – ambiti riqualif.	50,00



TARVISIO E CAMPOROSSO

Sito web	www.comuneditarvisio.com	CAP	33018
Codice catastale	L057	Numero abitanti	3.969

	ACQUISTO (1)						LOCAZIONE ANNUALE (2)			
	Nuovo o ristrutturato		Usato max 25 anni		Da ristrutturare		Nuovo o ristrutturato		Usato max 25 anni	
	min	max	min	max	min	max	min	max	min	max
Centro	1600	2850	1100	1600	450	850	3,90	5,70	3,40	5,10
Camporosso	1900	3400	1300	1850			4,80	7,00	4,80	7,00

	LOCAZIONE TURISTICA (3)			
	Stagione	bassa	media	alta
Centro		350	450	750
Camporosso		400	500	800

Terreni agricoli

TERRENI AGRICOLI			
	€/mq		€/mq
Boschi	0,60	Pascolo	0,12
Bosco ceduo	0,50	Pascolo cespugliato	0,05
Bosco d'alto fusto	1,15	Prato	1,00
Frutteto	3,35	Prato arborato	1,00
Golenale in.	0,15	Prato irriguo	1,00
Incolto produttivo	0,60	Seminativo	2,00
Orto	3,20	Seminativo arborato	2,00



Terreni edificabili

TERRENI EDIFICABILI			
	Tarvisio Camporosso €/mq	Coccau Fusine Rutte VR €/mq	Cave del Predil Plezzut €/mq
ZONA BA	/	22,00	14,67
ZONA BA1	6,60	/	/
ZONA B1	55,00	27,50	18,33
ZONA B2	44,00	22,00	14,67
ZONA B3	33,00	16,50	11,00
ZONE BG2 - BG2a - BG2b	8,80	4,40	2,93
ZONA B/C	25,00	12,50	/
ZONE C - C2 - C3	13,20	6,60	4,40
ZONA D2	8,80	4,40	2,93
ZONA D3	13,20	6,60	4,40
ZONA D5	13,20	13,20	13,20
ZONE H3/D3 - H3	18,00	/	/
ZONE G2a	6,60	3,30	2,20
ZONE G2m	27,50	13,75	9,17



TAVAGNACCO

Sito web	www.comune.tavagnacco.ud.it	CAP	33010
Codice catastale	L065	Numero abitanti	14.692

	ACQUISTO (1)						LOCAZIONE ANNUALE (2)			
	Nuovo o ristrutturato		Usato max 25 anni		Da ristrutturare		Nuovo o ristrutturato		Usato max 25 anni	
	min	max	min	max	min	max	min	max	min	max
Centro	1250	1800	1050	1400	550	800	4,10	5,70	2,00	3,40
Felletto	1550	2500	1100	1450			4,00	5,50	4,10	5,50

Terreni agricoli

TERRENI AGRICOLI			
	€/mq		€/mq
Boschi	0,65	Pioppeto dal sesto anno in poi	5,00
Bosco ceduo	0,60	Pioppeto fino al quinto anno	3,50
Bosco d'alto fusto	0,85	Prato	1,40
Frutteto	4,35	Seminativo	3,50
Golenale in.	0,30	Seminativo arborato	3,50
Incolto produttivo	1,20	Seminativo arborato irriguo	3,70
Orto	3,80	Seminativo irriguo	3,70
Orto vivaio floreale	4,30	Vigneto	4,50
Pioppeto	3,50	Vigneto doc	8,00



TERZO D'AQUILEIA

Sito web	www.comune.terzodiaquileia.ud.it	CAP	33050
Codice catastale	L144	Numero abitanti	2.749

	ACQUISTO (1)						LOCAZIONE ANNUALE (2)			
	Nuovo o ristrutturato		Usato max 25 anni		Da ristrutturare		Nuovo o ristrutturato		Usato max 25 anni	
	min	max	min	max	min	max	min	max	min	max
Centro	1050	1600	700	950	350	550	3,20	4,70	2,40	3,60
periferia	1000	1450	550	820			2,40	3,60	2,10	3,00

Terreni agricoli

TERRENI AGRICOLI			
	€/mq		€/mq
Boschi	0,70	Pioppeto dal sesto anno in poi	5,50
Bosco ceduo	0,60	Pioppeto fino al quinto anno	4,00
Bosco d'alto fusto	1,00	Prato	1,50
Frutteto	4,60	Seminativo	0,40
Golenale in.	0,30	Seminativo arborato	0,40
Incolto produttivo	1,20	Seminativo arborato irriguo	4,20
Orto	4,30	Seminativo irriguo	4,20
Orto vivaio floreale	4,30	Vigneto	4,60
Pioppeto	4,00	Vigneto doc	7,00

Terreni edificabili

TERRENI EDIFICABILI	
	€/mq
ZONA B2	56,58
ZONA C da urbanizzare e lottizzare	21,00
ZONA C lottizzata	52,00
ZONA B 1.2	47,30
ZONA B 1.3	42,60
ZONA ARTIGIANALI	16,29



TOLMEZZO

Sito web	www.comune.tolmezzo.ud.it	CAP	33028
Codice catastale	L195	Numero abitanti	9.836

	ACQUISTO (1)						LOCAZIONE ANNUALE (2)			
	Nuovo o ristrutturato		Usato max 25 anni		Da ristrutturare		Nuovo o ristrutturato		Usato max 25 anni	
	min	max	min	max	min	max	min	max	min	max
Centro	1300	1900	940	1200	550	750	3,90	5,40	4,20	5,40
periferia	1500	1700	770	1150			2,90	4,30	2,50	3,70

Terreni agricoli

TERRENI AGRICOLI			
	€/mq		€/mq
Alpe	0,03	Pascolo	0,12
Boschi	0,60	Pascolo cespugliato	0,05
Bosco ceduo	0,40	Prato	1,05
Bosco d'alto fusto	0,95	Prato arborato	1,05
Frutteto	3,35	Prato irriguo	1,05
Golenale in.	0,15	Seminativo	2,10
Incolto produttivo	0,60	Seminativo arborato irriguo	2,10
Orto	3,20	Seminativo irriguo	2,30
Orto vivaio floreale	4,30		

Terreni edificabili

TERRENI EDIFICABILI	
	€/mq
ZONA del centro storico e del capoluogo	173,00 / 121,00
ZONA B3	80,00 / 40,00
ZONA H2	70,00 / 40,00
ZONA D3	45,00 / 30,00
ZONA D1	30,00 / 20,00
ZONA O1	80,00 / 55,00
ZONA OC	90,00 / 50,00
ZONA C1	100,00 / 70,00
ZONA C2	80,00 / 50,00



TORREANO

Sito web	www.comune.torreano.ud.it	CAP	33040
Codice catastale	L246	Numero abitanti	2.047

	ACQUISTO (1)						LOCAZIONE ANNUALE (2)			
	Nuovo o ristrutturato		Usato max 25 anni		Da ristrutturare		Nuovo o ristrutturato		Usato max 25 anni	
	min	max	min	max	min	max	min	max	min	max
Centro	1050	1350	700	850	200	400	2,90	4,30	2,40	3,40
periferia	1000	1200	520	780			2,40	3,40	2,10	3,10

Terreni agricoli

TERRENI AGRICOLI			
	€/mq		€/mq
Boschi	0,60	Pioppeto fino al quinto anno	3,00
Bosco ceduo	0,60	Prato	1,25
Bosco d'alto fusto	0,75	Prato arborato	1,25
Frutteto	4,10	Prato irriguo	1,34
Golenale in.	0,30	Seminativo	2,80
Incolto produttivo	1,20	Seminativo arborato	2,80
Orto	3,50	Seminativo arborato irriguo	3
Orto vivaio floreale	4,30	Seminativo irriguo	3,00
Pioppeto	3,00	Vigneto	4,50
Pioppeto dal sesto anno	4,50	Vigneto DOC	8,00



TORVISCOSA

Sito web	www.comune.torviscosa.ud.it	CAP	33050
Codice catastale	L309	Numero abitanti	2.604

	ACQUISTO (1)						LOCAZIONE ANNUALE (2)			
	Nuovo o ristrutturato		Usato max 25 anni		Da ristrutturare		Nuovo o ristrutturato		Usato max 25 anni	
	min	max	min	max	min	max	min	max	min	max
Centro	1000	1400	700	900	250	500	3,30	4,80	2,40	3,60
periferia	1000	1250	550	820			2,40	3,60	2,00	3,00

Terreni agricoli

TERRENI AGRICOLI			
	€/mq		€/mq
Boschi	0,70	Pioppeto dal sesto anno in poi	5,50
Bosco ceduo	0,60	Pioppeto fino al quinto anno	4,00
Bosco d'alto fusto	1,00	Prato	1,50
Frutteto	4,60	Seminativo	0,40
Golenale in.	0,30	Seminativo arborato	0,40
Incolto produttivo	1,20	Seminativo arborato irriguo	4,20
Orto	4,30	Seminativo irriguo	4,20
Orto vivaio floreale	4,30	Vigneto	4,60
Pioppeto	4,00	Vigneto doc	7,00

Terreni edificabili

TERRENI EDIFICABILI		
	Capoluogo €/mq	Periferia €/mq
ZONA B1 urbanizzata	47,00	31,00
ZONA B1 non urbanizzata	39,00	24,00
ZONA B2	31,00	21,00
ZONA D1 - ZONA D1.2 - ZONA H	17,00	



TREPPPO GRANDE

Sito web	www.comune.treppogrande.ud.it	CAP	33010
Codice catastale	L382	Numero abitanti	1.717

	ACQUISTO (1)						LOCAZIONE ANNUALE (2)			
	Nuovo o ristrutturato		Usato max 25 anni		Da ristrutturare		Nuovo o ristrutturato		Usato max 25 anni	
	min	max	min	max	min	max	min	max	min	max
Centro	1000	1350	700	850	350	550	2,90	4,20	2,40	3,40
periferia	1000	1300	520	780			2,40	3,40	2,00	3,00

Terreni agricoli

TERRENI AGRICOLI			
	€/mq		€/mq
Boschi	0,60	Pioppeto fino al quinto anno	3,00
Bosco ceduo	0,60	Prato	1,25
Bosco d'alto fusto	0,85	Prato arborato	1,25
Frutteto	4,00	Prato irriguo	1,35
Golenale in.	0,30	Seminativo	2,80
Incolto produttivo	1,20	Seminativo arborato	2,80
Orto	3,50	Seminativo arborato irriguo	3,00
Orto vivaio floreale	4,30	Seminativo irriguo	3,00
Pioppeto	3,00	Vigneto	4,00
Pioppeto dal sesto anno in poi	4,50	Vigneto doc	4,60

Terreni edificabili

TERRENI EDIFICABILI	
	€/mq
ZONA B3	30,00
ZONA C urbanizzata – Borgo Zegliacco	40,00
ZONA C non urbanizzata	20,00
ZONA D2	15,00
ZONA D3	15,00



TRICESIMO

Sito web	www.comune.tricesimo.ud.it	CAP	33019
Codice catastale	L421	Numero abitanti	7.586

	ACQUISTO (1)						LOCAZIONE ANNUALE (2)			
	Nuovo o ristrutturato		Usato max 25 anni		Da ristrutturare		Nuovo o ristrutturato		Usato max 25 anni	
	min	max	min	max	min	max	min	max	min	max
Centro	1200	1900	880	1250	550	750	3,60	5,20	3,90	5,20
periferia	1100	1450	690	1000			2,80	4,10	3,50	4,50

Terreni agricoli

TERRENI AGRICOLI			
	€/mq		€/mq
Boschi	0,60	Pioppeto fino al quinto anno	3,00
Bosco ceduo	0,60	Prato	1,25
Bosco d'alto fusto	0,85	Prato arborato	1,25
Frutteto	4,00	Prato irriguo	1,35
Golenale in.	0,30	Seminativo	2,80
Incolto produttivo	1,20	Seminativo arborato	2,80
Orto	3,50	Seminativo arborato irriguo	3,00
Orto vivaio floreale	4,30	Seminativo irriguo	3,00
Pioppeto	3,00	Vigneto	4,00
Pioppeto dal sesto anno in poi	4,50	Vigneto doc	4,60

Terreni edificabili

TERRENI EDIFICABILI		
	Capoluogo €/mq	Frazioni €/mq
ZONA A2 – A3 – BA - B2 – B3 – BA.1	72,00	50,00
ZONA B1	179,00	/
ZONA C	40,00 / 72,00	28,00 / 50,00
ZONA D3	22,00 / 44,00	
ZONA D2	20,00 / 40,00	
ZONA H3.1	86,00 / 115,00	
ZONA H3.2 – H2 - S2 – S3	52,00 / 75,00	
ZONA P.R.G.C.	28,00 / 80,00	
ZONA S4	35,00	



TRIVIGNANO UDINESE

Sito web	www.comune.trivignano-udinese.ud.it	CAP	33050
Codice catastale	L438	Numero abitanti	1.555

	ACQUISTO (1)						LOCAZIONE ANNUALE (2)			
	Nuovo o ristrutturato		Usato max 25 anni		Da ristrutturare		Nuovo o ristrutturato		Usato max 25 anni	
	min	max	min	max	min	max	min	max	min	max
Centro	1000	1400	800	1100	350	600	3,30	4,80	2,20	3,30
periferia	1000	1250	630	940			2,20	3,30	2,00	3,00

Terreni agricoli

TERRENI AGRICOLI			
	€/mq		€/mq
Boschi	0,65	Pioppeto dal sesto anno in poi	5,00
Bosco ceduo	0,60	Pioppeto fino al quinto anno	3,50
Bosco d'alto fusto	0,85	Prato	1,40
Frutteto	4,35	Seminativo	3,50
Golenale in.	0,30	Seminativo arborato	3,50
Incolto produttivo	1,20	Seminativo arborato irriguo	3,70
Orto	3,80	Seminativo irriguo	3,70
Orto vivaio floreale	4,30	Vigneto	4,50
Pioppeto	3,50	Vigneto doc	8,00

Terreni edificabili

TERRENI EDIFICABILI	
	€/mq
ZONA A	25,00
ZONA B1 - ZONA B2 - ZONA B3 - ZONA B4 su strada <500mq - >500mq	20,00 - 26,00
ZONA B1 - ZONA B2 - ZONA B3 - ZONA B4 posizione retrostante rispetto alla strada <500mq - >500mq	15,00 - 20,00
ZONA B5 <500mq - > 500mq	15,00 - 22,00
ZONA C individuazione P.R.P.C. - ZONA D2 individuazione P.R.P.C - ZONA H2 individuazione P.R.P.C.	15,00
ZONA C P.R.P.C. approvato -ZONA D2 P.R.P.C. approvato	20,00
ZONA C urbanizzata - ZONA D2 urbanizzata -ZONA H2 urbanizzata	40,00
ZONA D3	20,00
ZONA H2 ZON AH2 P.R.P.C. approvato	25,00
ZONA H3	26,00



VARMO

Sito web	www.comune.varmo.ud.it	CAP	33030
Codice catastale	L686	Numero abitanti	2.653

	ACQUISTO (1)						LOCAZIONE ANNUALE (2)			
	Nuovo o ristrutturato		Usato max 25 anni		Da ristrutturare		Nuovo o ristrutturato		Usato max 25 anni	
	min	max	min	max	min	max	min	max	min	max
Centro	1000	1350	800	1100	150	300	3,30	4,80	2,50	3,70
periferia	1000	1250	640	950			2,50	3,70	2,00	3,00

Terreni agricoli

TERRENI AGRICOLI			
	€/mq		€/mq
Boschi	0,70	Pioppeto dal sesto anno in poi	5,50
Bosco ceduo	0,60	Pioppeto fino al quinto anno	4,00
Bosco d'alto fusto	1,00	Prato	1,50
Frutteto	4,60	Seminativo	4,00
Golenale in.	0,30	Seminativo arborato	4,00
Incolto produttivo	1,20	Seminativo arborato irriguo	4,20
Orto	4,30	Seminativo irriguo	4,20
Orto vivaio floreale	4,30	Vigneto	4,60
Pioppeto	4,00	Vigneto doc	6,60

Terreni edificabili

TERRENI EDIFICABILI	
	€/mq
ZONA A - ZONA A0 - ZONA B1	14,00
ZONA B2 capoluogo, Roveredo, Romans e Canussio	35,00
ZONA B2	28,00
ZONA C urbanizzata - non urbanizzata	42,00 / 14,00
ZONA D2	6,50
ZONA D3	13,00
ZONA D4	8,00
ZONA GH	17,00
ZONA H2D2	5,00
ZONA H3 - ZONA O	13,00



VENZONE

Sito web	www.comune.venzone.ud.it	CAP	33010
Codice catastale	L743	Numero abitanti	1.939

	ACQUISTO (1)						LOCAZIONE ANNUALE (2)			
	Nuovo o ristrutturato		Usato max 25 anni		Da ristrutturare		Nuovo o ristrutturato		Usato max 25 anni	
	min	max	min	max	min	max	min	max	min	max
Centro	1200	1600	650	950	350	500	2,80	4,10	2,20	3,20
periferia	1100	1400	550	820			2,20	3,30	1,80	2,70

Terreni agricoli

TERRENI AGRICOLI			
	€/mq		€/mq
Boschi	0,60	Pascolo	0,12
Bosco ceduo	0,50	Pascolo cespugliato	0,05
Bosco d'alto fusto	1,15	Prato	1,00
Frutteto	3,35	Prato arborato	1,00
Golenale in.	0,15	Prato irriguo	1,00
Incolto produttivo	0,60	Seminativo	2,00
Orto	3,20	Seminativo arborato	2,00

Terreni edificabili

TERRENI EDIFICABILI	
	€/mq
ZONA A.1	30,00
ZONA A.2 – A.4 – B.4 – DH – P	20,00
ZONA A.3 – B.1 (Portis, Carnia, Tolmezzo) – B.2 (Portis, Carnia, Tolmezzo) – B.3 (Portis, Carnia, Tolmezzo) – C.1 (Portis, ex P.P., Sottomonte) – c.2 (Portis, Carnia, Tolmezzo)	22,00
ZONA B.1 – B.2 – B.3 – C.2	25,00
ZONA B.4 – DH	18,00



VILLA SANTINA

Sito web	www.comune.villasantina.ud.it	CAP	33029
Codice catastale	L909	Numero abitanti	2.136

	ACQUISTO (1)						LOCAZIONE ANNUALE (2)			
	Nuovo o ristrutturato		Usato max 25 anni		Da ristrutturare		Nuovo o ristrutturato		Usato max 25 anni	
	min	max	min	max	min	max	min	max	min	max
Centro	1300	1600	750	1100	400	650	2,80	4,10	2,20	3,20
periferia	1250	1550	590	860			2,20	3,30	2,00	3,00

Terreni agricoli

TERRENI AGRICOLI			
	€/mq		€/mq
Alpe	0,03	Pascolo	0,12
Boschi	0,60	Pascolo cespugliato	0,05
Bosco ceduo	0,40	Prato	1,05
Bosco d'alto fusto	0,95	Prato arborato	1,05
Frutteto	3,35	Prato irriguo	1,05
Golenale in.	0,15	Seminativo	2,10
Incolto produttivo	0,60	Seminativo arborato irriguo	2,10
Orto	3,20	Seminativo irriguo	2,30
Orto vivaio floreale	4,30		



VISCO

Sito web	www.comune.visco.ud.it	CAP	33040
Codice catastale	M073	Numero abitanti	828

	ACQUISTO (1)						LOCAZIONE ANNUALE (2)			
	Nuovo o ristrutturato		Usato max 25 anni		Da ristrutturare		Nuovo o ristrutturato		Usato max 25 anni	
	min	max	min	max	min	max	min	max	min	max
Centro	1100	1400	750	900	300	500	3,30	4,80	2,40	3,60
periferia	1000	1300	550	820			2,50	3,70	2,00	3,00

Terreni agricoli

TERRENI AGRICOLI			
	€/mq		€/mq
Boschi	0,70	Pioppeto dal sesto anno in poi	5,50
Bosco ceduo	0,60	Pioppeto fino al quinto anno	4,00
Bosco d'alto fusto	1,00	Prato	1,50
Frutteto	4,60	Seminativo	4,00
Golenale in.	0,30	Seminativo arborato	4,00
Incolto produttivo	1,20	Seminativo arborato irriguo	4,20
Orto	4,30	Seminativo irriguo	4,20
Orto vivaio floreale	4,30	Vigneto	4,60
Pioppeto	4,00	Vigneto doc	6,60

Terreni edificabili

TERRENI EDIFICABILI	
	€/mq
ZONA B1 – B/C non urbanizzata	27,00
ZONA B2	32,00
ZONA A0	100,00
ZONA C – D2 – D3/S – E6/M	10,00
ZONA D3	30,00

ASSOCIATI F.I.M.A.A. UDINE

A & C SRLS
Via Marangoni, 28/A
33100 UDINE
Telefono: 338.7478425
338.7587220



ABBATE PIERO
Via dei Gelsi, 44
33057 PALMANOVA
Telefono: 0432.835525
371.4509685



AG. IMMOBILIARE DIAMANTE SRLS
Piazza Diacono, 25
33047 REMANZACCO
Telefono: 347.9831451
375.60657625



AG. IMMOBILIARE IL BORGO
DI E. MACOR & C. SAS
Piazza Marconi, 9
33034 FAGAGNA
Telefono: 0432.800387
342.8554659



AG. IMMOBILIARE SACCOMANI
DI SACCOMANI LUIGINO & C. SAS
Raggio Del Bisato 2
33054 LIGNANO SABBIADORO
Telefono: 0431.422273



AG. TEGHIL TURISTICA IMMOBILIARE
Via Carnia 13
33054 LIGNANO SABBIADORO
Telefono: 0431.71210



AG. IMM. RE RENATO BELANGER SRL
Via Arco del Libeccio 3/A
33054 LIGNANO SABBIADORO
Telefono: 0431.428833
0431.668114



AGENZIA LA CASA DI TRELEANI
D. E. C. SAS - RETECASA
Borgo Aquileia 5
33057 PALMANOVA
Telefono: 0432.927888
339.8100092



AGENZIA ODORICO SAS
DI MILANESE P. & C.
Viale Della Musica 2
33054 LIGNANO SABBIADORO
Telefono: 0431.428863
349.8720657



AGENZIA VALPARAISO
DI QUARIN L. E. R. & C. SAS
Viale Europa 125
33054 LIGNANO SABBIADORO
Telefono: 0431.428681
0431.428420



AGORA' IMMOBILIARE SRL
Via Mercato Vecchio, 28
33100 – UDINE
Telefono: 0432.1506702
347.8333729



AGR RE SRL
Via Monte S. Marco, 82
33100 – UDINE
Telefono: 348.2900433



AGRIMADE SRL
Via Somp Bearz 1
33050 CARLINO
Telefono: 0431.68668
336.686908



AITA MAURA
Via Taboga 56
33013 – GEMONA DEL FRIULI
Telefono: 351.6640214



AL.CON. DI MARCHETTO A. & C. SAS
Via Madonna Del Podgora 4
33048 SAN GIOVANNI AL NATISONE
Telefono: 0432.743141
0432.743940



AL. MA srl
Via dello Stella 41
33100 UDINE
Telefono: 349.7526887



ALMACOLLE LUCA
Via Diaz 12
33019 TRICESIMO
Telefono: 0432.853025
335.6450192



BACINELLO MONICA
AGENZIA IMMOBILIARE MAA
Arco Del Libeccio 29
33054 LIGNANO SABBIADORO
Telefono: 0431.423155
338.2173108



BARDUS FABRIZIO
Viale Giacomo Matteotti, n. 44
33017 TARCENTO
Telefono: 0432.784691
331.9378765



BARRESI ANTONIO MICHELE
AGENZIA IMMOBILIARE LIVING SOLUTION
Via Roma 54
33051 AQUILEIA
Telefono: 329.2807953



BELANGER GIOVANNA
AGENZIA JUPITER
Arco Del Libeccio 4/A - C.P. 43
33054 LIGNANO SABBIADORO
Telefono: 0431.422479
338.8256960



BIDIN MARINA
AGENZIA BIDIN MARINA
Raggio Canestrei 1/A
33054 LIGNANO SABBIADORO
Telefono: 0431.422360



BILE IMMOBILIARE SNC
DI M .E L .BILE E C.
Via Muratti 64
33100 UDINE
Telefono: 0432.504676



BLASONI PAOLO
AGENZIA IMMOBILIARE DOMUS
Via Aquileia 14
33100 UDINE
Telefono: 0432.507068



BRADIZZA MASSIMILIANO
L'ANGOLO IMMOBILIARE
Via Cividale 37
33100 UDINE
Telefono: 347.1773074



BRAGAGNOLO MASSIMO
STUDIO IMMOBILIARE
Via S.Margherita Del Gruagno 1/11
33035 MARTIGNACCO
Telefono: 349.3951381



BRAIDOTTI FRANCO
AGENZIA IMMOBILIARE
Via B. De Rubeis 21
33043 CIVIDALE DEL FRIULI
Telefono: 0432.731233
389.6755151



BUFFON EMANUEL
AGENZIA BUFFON
Via Celeste, 6
33054 LIGNANO SABBIADORO
Telefono: 0431.711658
335.411087



BUOSI JOSE'
AGENZIA ABA
Via Latisana 180
33054 LIGNANO SABBIADORO
Telefono: 0431.71616



BUSANEL MICHELE
AGENZIA FRIULIA
Via dell'industria, 15
33054 LIGNANO SABBIADORO
Telefono: 0431.428651
335.6641958



C. E C. SRL
Piazza Rosa Dei Venti 37
33054 LIGNANO SABBIADORO
Telefono: 0431.720008
328.7352693



CAMPRINI LORENZA
PANORAMA
Via dei Fiori 2/A
33054 LIGNANO SABBIADORO
Telefono: 0431.423828
335.6006974



CAPONNETTO ANTONIO

Via Brenari, 15
33100 UDINE
Telefono: 366.1314492



CARLINO SIMONA

Via Emilia, 18/B
33100 – UDINE
Telefono: 340.3187141



CASARSA CHRISTIAN

Arco Del Libeccio 17
33054 LIGNANO SABBIADORO
Telefono: 335.5419493



CASASOLA BARBARA
AGENZIA TIMAVO

Via Latisana, 5/7
33054 Lignano Sabbiadoro
Telefono: 0431.71336
334.2312117



CECCHETTO ELISA

ELISA IMMOBILIARE
Via XXIV Maggio 62
33052 CERVIGNANO DEL FRIULI
Telefono: 0431.370388
388.9474218



CENEDESE ALBERTO

Via Centrale 4
33037 PASIAN DI PRATO
Telefono: 348.5577643



CENTRO CITTA' SRL

L'IMMOBILIARE ACCANTO
Via Aquileia 60
33100 UDINE
Telefono: 0432.511344



CHIAROTTO CRISTINA

AGENZIA D'AFFARI IN MEDIAZIONE OIKOS
Viale Ungheria,147
33100 UDINE
Telefono: 0432.1638154
338.6307903



CI.VI. S.N.C.

DI CIANI ALBERTO E VISINTINI RAFFAELE
Via Antonio Caccia, 39
33100 UDINE
Telefono: 0432.229788
393.9941402



COMESSATTI RAFFAELE

RC IMMOBILIARE
Via Pasqualigo, 4
33057 PALMANOVA
Telefono: 327.0771145



CONTARDO UGO

Viale Ledra, 1
33100 UDINE
Telefono: 0432.505530
339.8467864



COSSARO ALESSANDRA

Via Latisana 52
33054 LIGNANO SABBIADORO
Telefono: 347.1487376



D'ANGELO GIONY

OPERA IMMOBILIARE
Via Corte Savorgnan 5
33100 UDINE
Telefono: 0432.229722



D'ANGELO MARCO

Via Zugliano 4
33100 UDINE
Telefono: 333.2329862



DARIO CRISTIAN




AGENZIA FRIULI
Via Latisana, 120
33054 – LIGNANO SABBIADORO
Telefono: 0431.71531
339.3145855



DE SILVESTRI THOMAS
TDS INTERMEDIAZIONI

Via Friuli 16
33054 LIGNANO SABBIADORO
Telefono: 0431.720698
328.2854748



<p>DEL BIANCO ANELINA AGENZIA TURISTICA IMMOBILIARE ANNY Via Latisana 33 33054 LIGNANO SABBIADORO Telefono: 0431.73283</p>	   	<p>DEL PO PATRIZIA AGENZIA IMMOBILIARE TERRAPERTEA Via Damiano Chiesa 46 33031 BASILIANO Telefono: 0432.849274</p>	 
<p>DEL TORRE MICHELE Via Cassacco 13 33100 UDINE Telefono: 328.4196613</p>		<p>DOMINI LINO SRL Via Aquileia, 23 33100 UDINE Telefono: 0432.204997 348.5100223</p>	  
<p>DOMMA MANUELA Via Arcobaleno 2 33054 Lignano Sabbiadoro Telefono: 0431 73540 348.8829545</p>	 	<p>DOUDITCH IRINA AGENZIA STUDIO IMMOBILIARE 1 Via Santa Chiara 3 33100 UDINE Telefono: 0432.500679 348.8400414</p>	  
<p>ERATO IMMOBILIARE SRL Piazza San Cristofolo 7 33100 UDINE Telefono: 0432.502900</p>	   	<p>FABRIS & CO. SRL Via F. Di Manzano 8/A 33100 UDINE Telefono: 0432.237108</p>	 
<p>FADINI LUCA Piazza Rosa Dei Venti 33-Pineta 33054 LIGNANO SABBIADORO Telefono: 0431.422515</p>	  	<p>FAGGIANI DANILO Via Piave, 13 33033 CODROIPO Telefono 348.9188427</p>	
<p>FAGGIANI SUSI SERVICE TIME DI FAGGIANI SUSI Via dei Coralli 74 33053 LATISANA Telefono: 347.3243292</p>		<p>FAGGIONI PAOLO AGENZIA IMMOBILIARE ATHENA Via Aquileia 40/A 33054 LIGNANO SABBIADORO Telefono: 0431.721499 335.5395257</p>	
<p>FALCIDIA ANDREA CONSULENZE IMMOBILIARI DI FALCIDIA ANDREA Via Pirona, 27 33100 UDINE Telefono 347.5552592</p>		<p>FASIOLO SARA AGENZIA OMNICASA Via Santo Stefano 158 33030 BUJA Telefono 334.1559482</p>	
<p>FAVRETTO ANNARITA Via dei Calzolari 4 33100 UDINE Telefono 348.4429828</p>		<p>FILE SRL QQ IMMOBILIARE Via Mercerie, 8 33100 UDINE Telefono: 0431.513009</p>	   

FILE SRL
QQ IMMOBILIARE
Via Tarvisio 116/A
33053 LIGNANO SABBIADORO
Telefono: 0431.513009
349.6953992



FILIPPI ANDREA
IMMOBILIARE FILIPPI
Villaggio Tarvisio 59
33054 LIGNANO SABBIADORO
Telefono: 340.687386



FILIPPO LORELLA
AGENZIA IMMOBILIARE ATLANTIDE
Via Timavo 58
33054 LIGNANO SABBIADORO
Telefono: 333.7683284



FIORINO JACOPO
Via Mantica 19
33100 UDINE
Telefono: 348.8469200



FOSCHIAN FRANCESCA
Via della Statua 9
33050 POZZUOLO DEL FRIULI
Telefono: 338.3374087



GIGANTE LAURA
IMMOBILIARE 365
Via Garibaldi 1
33052 CERVIGNANO DEL FRIULI
Telefono: 348.7336754



GIGANTE RENATA
AGENZIA FRIULIA
Viale Dell'industria 13 – Riviera
33054 LIGNANO SABBIADORO
Telefono: 0431.428651



GIMAS IMMOB.DI GIANNICE
E MASSAFRA SNC
Via F. Di Toppo 36
33100 UDINE
Telefono: 0432.510813
348.4415252



GIOCASA IMMOBILIARE SRL
Via Friuli 7
33054 LIGNANO SABBIADORO
Telefono: 0431.720365
335.6783898



GIORGI LORENZO
AGENZIA GIORGI
Via Latisana 82
33054 LIGNANO SABBIADORO
Telefono: 0431.73006



GULLIVER TURISTICA
DI GRIGGIO BRUNELLA & C. SAS
Via Centrale 47
33054 LIGNANO SABBIADORO
Telefono: 0431.73354
338.7431064



HERDOVA' BARBORA
IMMOBILIARE PROGETTO CASA
Piazza Indipendenza, 6/1
33052 CERVIGNANO DEL FRIULI
Telefono: 335.5891073



IAIZA ALESSIA
Via Brigata Bergamo 30
33050 POZZUOLO DEL FRIULI
Telefono: 345.9943975



IL MERCATO DELL'APPARTAMENTO
SNC DI BURELLO S.
Via Friuli 16
33054 LIGNANO SABBIADORO
Telefono: 0431.720698



IMMOBILIARE 55 SAS & C.
Via P.Sarpi 18/6
33100 UDINE
Telefono: 0432.510283
333.7731668



IMMOBILIARE FELETTO
DI CLAUDIA PINNA & C SAS
Via Udine 63 - Feletto Umb.
33010 TAVAGNACCO
Telefono: 0432.572251
392.9058823



IULITA GIORGIO
EVOL
Viale Venezia 494
33100 UDINE
Telefono: 347.1507469



LACCHIN LUIGI
AGENZIA LIGNANO
C.So Dei Continenti 1
33054 LIGNANO SABBIADORO
Telefono: 0431.428741



LEITA ALESSANDRO
Viale Ledra 1
33100 UDINE
Telefono: 333.3545083



LENDARO ALIGI
Piazza Roma 10
33017 TARCENTO
Telefono: 349.2388089



LORENZON FEDERICO
FL IMMOBILIARE
Via Millefiori 33
33054 LIGNANO SABBIADORO
Telefono: 0431.611923
347.5045404



MACOR ERMANNO
AGENZIA TURISTICA SUD
Corso Alisei 1/A
33054 LIGNANO SABBIADORO
Telefono: 0431.422560
335.7053509



MAIERON DINA
AGENZIA ADRIA NAUTICA
Viale dei coralli, 12-Aprilia M.
33053 LATISANA
Telefono: 0431.53149



MARCHESAN VALENTINA
Via Roma 54
33051 AQUILEIA
Telefono: 347.8775947



MARINIG STEFANO
SM IMMOBILIARE
Via Luinis 10/4
33040 CIVIDALE DEL FRIULI
Telefono: 0432.734376
392.3731572



MARIOTTI LAURA
AGENZIA ADRIATUR
Via Dei Pini 7 - Pineta
33054 LIGNANO SABBIADORO
Telefono: 0431.428448
335.6676487



MARIUZZA NICOLA
ADE IMMOBILIARE
Via Cotonificio 129
33100 UDINE
Telefono: 346.2365274



MARSEU CRISTINA
Via P.P. Pasolini 2
33020 PRADAMANO
Telefono: 0432.1598155



MARTIN LUCA
Via Cussignacco 37
33100 UDINE
Telefono: 335.8055263



MATTIUZZO GIGLIOLA
AGENZIA NAUTICA LIGNANO TERRAMARE
Via Monte Ortigara 3/F
33054 LIGNANO SABBIADORO
Telefono: 0431.70466
348.8700548



MEDIA S.R.L.
Via Zara 114
33038 SAN DANIELE DEL FRIULI
Telefono: 0432.943093
335.7086951



MEOTTO LAURA
AGENZIA VACANZE 2001
Via Latisana, 166
33054 – LIGNANO SABBIADORO
Telefono: 0431.721221
348.7764100



MERLUZZI GIANFRANCO LA TUA CASA Via Matteotti 43 33050 FIUMICELLO VILLA VICENTINA Telefono: 335.661558		MEROI & MEROI REAL ESTATE MEROI & MEROI SNC DI GIACOMO E VICO MEROI Viale Europa 38/4 33054 LIGNANO SABBIADORO Telefono: 0431.71155	 
MEROI FEDRA IMMOBILIARE MEROI Via Val Canale 73 33018 TARVISIO Telefono: 0428.63310 347.3103186	 	MION LUCIANA Via Degli Ontani 53 33034 FAGAGNA Telefono: 348.4418520	
MOVIO ALESSIA AGENZIA CASA MIA Viale Centrale 26 33054 LIGNANO SABBIADORO Telefono: 328.0113343	 	MUCCHIUT SUSANNA Via Arturo Malignani 1 33052 CERVIGNANO DEL FRIULI Telefono: 349.0926294	 
MUCIN MONICA ANIMA DI MUCIN MONICA Via Fagagna, 17 33100 UDINE Telefono: 347.7333948		N&F SERVIZI IMMOBILIARI DI LUIGINA NATOLINO &C. SAS Via Umberto I 33 33038 SAN DANIELE DEL FRIULI Telefono: 0432.941591 328.7760597	  
NADALINI ISIDORO Via Millefiori, 27 33054 LIGNANO SABBIADORO Telefono: 0431.70193 348.7271431	 	NAUTIGAMMA SAS DI DAL MAS ANTONIO E C. Via Monte Ortigara 3 33054 LIGNANO SABBIADORO Telefono: 0431.53290 320.9508902	  
NIMIS GLORIA AG. IMMOBILIARE TRAGUARDO CASA Piazza Mazzini 18 33019 TRICESIMO Telefono: 0432.881547 339.6852468		PAJER PIERPAOLO ARCA IMMOBILIARE Via Tavagnacco 89/9 33100 UDINE Telefono: 0432.480807 335.6094311	 
PALLA ALESSANDRA IL FORTINO AGENZIA IMMOBILIARE Via San Luca 2/4 33038 SAN DANIELE DEL FRIULI Telefono: 329.2007849	 	PALMISCIANO RAFFAELE QUARTIERE IMMOBILIARE Via Martignacco 156 33100 UDINE Telefono: 328.9065386	 
PAPARCURA ELISA Via Primo Maggio, 62/D 33035 MARTIGNACCO Telefono: 347.6682203		PASIAN ENRICHETTO AGENZIA ADRIATICA IMMOBILIARE Viale Dei Platani 84 33054 LIGNANO SABBIADORO Telefono: 0431.71188	 

PASSONI CRISTIANO
Via Molini 62
33100 UDINE
Telefono: 345.8850572



PASSONI TIZIANA
LINEA IMMOBILIARE
Viale Palmanova 40
33100 UDINE
Telefono: 348.7440788



PELLEGGRI VANESSA
REHOME
Via Paolo Sarpi, 14/9
33100 UDINE
Telefono: 348.6710098



PERESSINI LEONARDO
LP REAL ESTATE
Via Aquileia 31
33040 CORNO DI ROSAZZO
Telefono: 348.2764589



PERUGINI CASE SRL
Via Grazzano 51
33100 UDINE
Telefono: 0432.876132
346.0809648



PICCO ROSANNA
Via San Martino, 20
33033 CODROIPO
Telefono: 348.3243574



PINES MAGDA
PM IMMOBILIARE
Via XXIV Maggio,8
33036 MERETO DI TOMBA
Telefono: 0432.901480
333.4521639



PIZZOLITTO PATRICK
Via Miramare, 21
33054 LIGNANO SABBIADORO
Telefono: 338.7426739



PONOMAROVA HALYNA
AGENZIA SABBIADORO
Piazza Rosa dei Venti 19
33054 LIGNANO SABBIADORO
Telefono: 328.9727786



PROMISSIO IMMOBILIARE SRL
Via Manzoni, 6/B
33040 CIVIDALE DEL FRIULI
Telefono: 0432.703093
333.6457531



PUNTO IMMOBILE SNC
DI IACUZZI FABIO & C.
Via Gemona 88/A
33100 UDINE
Telefono: 0432.511076
347.0040698



RETE CASA AFFILIATO UDINE
REAL ESTATE ITALIA SRL
Via Del Gelso 9
33100 UDINE
Telefono: 339.8100092



REVELANT MAURA
AG. D'AFFARI ORIZZONTI IMMOBILIARE
Via Giovanni Pascoli, 1
33017 TARCENTO
Telefono: 0432.792360
347.0842042



RIBORA SRL
Via Roma, 6
33018 TARVISIO
Telefono: 327.4281045



RIGON FIORENZO
AGENZIA TURISTICA BATTISTELLA
Via Centrale 27/E
33054 LIGNANO SABBIADORO
Telefono: 0431.73062
333.2743191



RIZZI BRUNO
HABITAT STUDIO IMMOBILIARE
Via Campoformido 6
33037 PASIAN DI PRATO
Telefono: 393.9729932



ROMANINI VANDA
AG. D'AFFARI & YACHTIG SAN MARCO
Viale Dei Coralli 46 – Aprilia Marittima
33053 LATISANA
Telefono: 0431.53300



ROSENDAHL HILDEGARD & C.SNC
AGENZIA TURISTICA BATTISTON
Lungomare Trieste 154
33054 LIGNANO SABBIADORO
Telefono: 0431.71051



SAN MARCO REAL ESTATE SRL
Viale Venezia, 1/G
33054 LIGNANO SABBIADORO
Telefono: 338.4799869



SANDRI ALESSIA
Viale Porpetto, 3
33054 LIGNANO SABBIADORO
Telefono: 0431.721171
349.1632322



SAVOIA A TOLMEZZO SRL
Piazza Vittorio Veneto 7
33028 TOLMEZZO
Telefono: 0433.40702



SAVOIA S.R.L.
Via Parini 16
33100 UDINE
Telefono: 0432.503030



SCHIFF UMBERTO
AGENZIA IMMOBILIARE CAFFE'
Via Rivignano, 63
33100 UDINE
Telefono: 339.2065300



SERVIZI IMMOBILIARI S.R.L.
Via Cavour 11/B
33100 UDINE
Telefono: 0432.504445
335.1253860



SERVIZI IMMOBILIARI S.R.L.
Via Roma 28
33016 PONTEBBA
Telefono: 0428.91057



SO.GE.LO. S.R.L.
AGENZIA TURISTICA MERIDIANA
Viale Italia 13
33054 LIGNANO SABBIADORO
Telefono: 0431.721249
338.2303204



SUN EXPRESS S.R.L.
Viale Gorizia 12
33054 LIGNANO SABBIADORO
Telefono: 0431.721642
338.286017



SWEET HOME PROPERTY FINDING
SWEET HOME DI DONNA LETIZIA &C. SAS
Via Cortazzis 4
33100 UDINE
Telefono: 0432.1484450
335.6593235



TARGET IMMOBILIARE SAS
DI MARCUZZI G. E C.
Via Vittorio Veneto 35
33053 LATISANA
Telefono: 0431.860027
393.3710416



TONELLO MICHELE
IMMOBILIARE MANIN
Viale Venezia 48/50
33100 UDINE
Telefono: 0432.502360
340.9605575



TREPPA STEFANO
IMMOBILIARE BUIESE
Via Santo Stefano 71
33030 BUJA
Telefono: 0432.963300
329.7814689



TRIBOS MARCO
Via Jacopo Marinoni,8/A
33100 UDINE
Telefono: 347.7692869



USTULIN ALBERTO
AGENZIA IMMOBILIARE CORRADO
Via Aquileia 19/3
33052 CERVIGNANO DEL FRIULI
Telefono: 0431.31862
335.474499



VAIRO ANGELO
VICOLO CORTO AG. IMMOBILIARE
Via Piazza della Repubblica 4
33100 UDINE
Telefono: 0432.1505039
366.5005151



VISINTIN KETTY
Via San Giovanni 11
33044 MANZANO
Telefono: 342.5904617



VIT ALESSIA
Via Cussignacco 27/3
33100 UDINE
Telefono: 392.6062960



VIT GLORIA CELIA
AGENZIA IMMOBILIARE NAVIGARE
Via Arco del Libeccio 38
33054 LIGNANO SABBIAADORO
Telefono: 0431.428977
335.1283831



VIZINTIN VANDA
IMMOBILIARE VIVACASA
Via Circonv. Sud 74/8
33033 CODROIPO
Telefono: 0432.905267



ZAGHIS ERMANNO
AGENZIA FARGO
Via Vicenza 7
33054 LIGNANO SABBIAADORO
Telefono: 0431.70761
339.8654426



ZAMPARI ROLANDO
GEO STUDIO TECNICO IMMOBILIARE
Via I.Nievo 21
33050 PAVIA DI UDINE
Telefono: 0432.675845
335.1015807



ZAMPARO MONICA
IMMOBILIARE MONICA
Via Colautti 8
33044 MANZANO
Telefono: 0432.741158
333.1181830



ZAMPARO NICOLAS
Via Torquato Tasso 5
33044 MANZANO
Telefono: 351.5655691



Fonti per la stesura dell'osservatorio 2023

- Dati forniti da agenzie immobiliari associate sparse sul territorio;
- Quotazioni OMI – Agenzia del Territorio;
- Quotazioni dei comuni per i valori dei terreni edificabili;
- ISTAT per la popolazione di ogni comune al 1 gennaio 2023