

# COMUNE DI UDINE

Ente gestore del Servizio Sociale dei  
Comuni

Ambito Territoriale «Friuli Centrale»

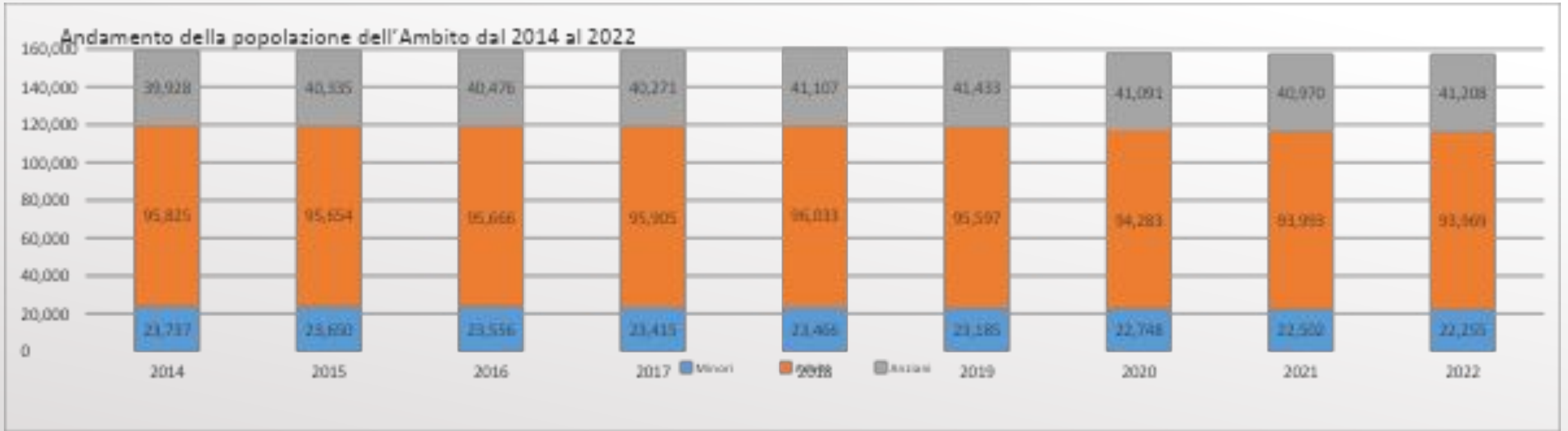


COMUNE Dati aggiornati al 7.7.23 (Demo Istat)	2014	2015	2016	2017	2018	2019	2020	2021	2022	var. 2022-2021 (v.a.)
CAMPOFORMIDO	7.884	7.897	7.891	7.873	7.758	7.740	7.863	7835	7862	27
MARTIGNACCO	6.924	6.902	6.812	6.838	6.922	6.890	6.898	6872	6871	-1
PAGNACCO	5.044	5.019	5.059	5.088	5.062	5.097	5.152	5107	5090	-17
PASIAN DI PRATO	9.444	9.391	9.368	9.412	9.397	9.406	9.299	9245	9252	7
PAVIA DI UDINE	5.603	5.602	5.573	5.531	5.553	5.529	5.527	5525	5486	-39
POZZUOLO DEL FRIULI	6.940	6.892	6.927	6.916	6.930	6.963	6.893	6896	6888	-8
PRADAMANO	3.574	3.602	3.566	3.600	3.595	3.582	3.554	3518	3505	-13
TAVAGNACCO	14.908	14.993	14.984	14.956	14.922	14.838	14.780	14706	14670	-36
<b>UDINE</b>	<b>99.169</b>	<b>99.341</b>	<b>99.518</b>	<b>99.377</b>	<b>100.467</b>	<b>100.170</b>	<b>98.156</b>	<b>97.761</b>	<b>97.808</b>	<b>47</b>
<b>TOTALE</b>	<b>159.490</b>	<b>159.639</b>	<b>159.698</b>	<b>159.591</b>	<b>160.606</b>	<b>160.215</b>	<b>158.122</b>	<b>157.465</b>	<b>157.432</b>	<b>-33</b>

## POPOLAZIONE dell'Ambito territoriale Friuli Centrale

Fonte: tutti i dati demografici sono tratti da Demo Istat tranne il dato relativo al numero di famiglie (non disponibile su Demo Istat) che è stato fornito dalle anagrafi comunali. I dati relativi all'utenza sono tratti dal gestionale in uso all'Ambito e confrontati con il gestionale regionale "Insiel insight". L'elaborazione dei dati è stata effettuata dall'ufficio di direzione, programmazione e controllo dell'Ambito "Friuli Centrale"

# I Dati demografici dell' ambito



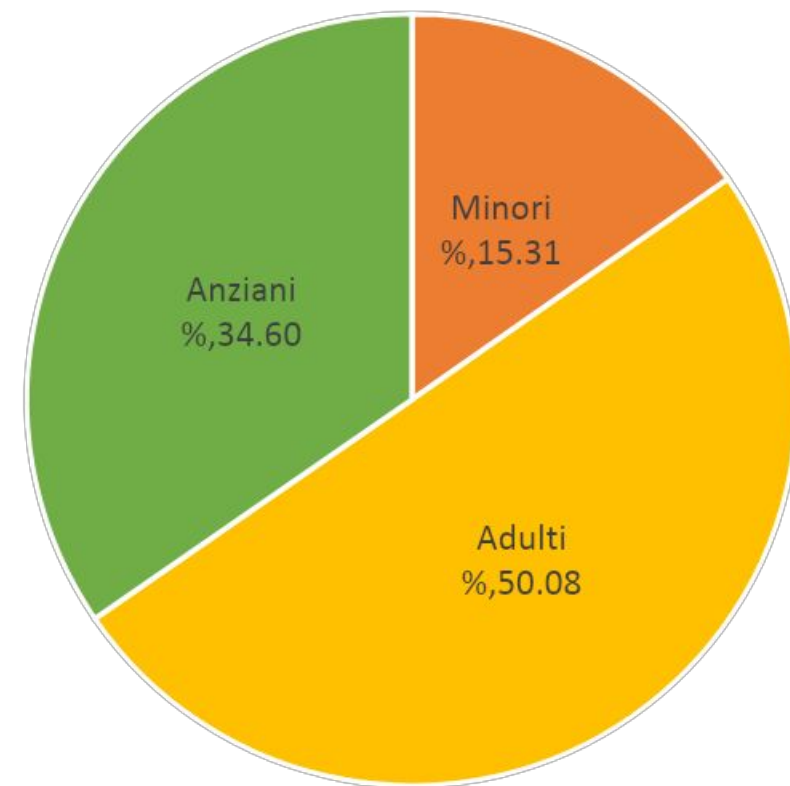
I DATI  
DEMOGRAFICI  
RIFERITI AD OGNI  
COMUNE  
DELL' AMBITO  
NEL 2022

Comune	Maschi	Femmine	Totale	Minori	Adulti	Anziani	Stranieri	Nati	Morti	Immigrati	Emigrati	Famiglie	N. medio componenti per famiglia
Campoformido	3857	4005	7862	1226	4653	1983	562	50	91	363	317	3395	2,31
Martignacco	3313	3558	6871	1089	4190	1592	258	36	89	321	244	3033	2,26
Pagnacco	2490	2600	5090	738	3010	1342	165	28	59	191	182	2260	2,25
Pasian	4434	4818	9252	1273	5507	2472	763	56	98	411	382	4246	2,17
Pavia	2717	2769	5486	738	3212	1536	374	32	84	247	223	2450	2,23
Pozzuolo	3359	3529	6888	1071	4006	1811	589	45	85	259	237	3034	2,27
Pradamano	1679	1826	3505	532	2066	907	200	24	38	154	157	1578	2,22
Tavagnacco	7014	7656	14670	2164	8952	3554	767	87	132	607	622	6943	2,11
<b>Udine</b>	<b>46.069</b>	<b>51.739</b>	<b>97.808</b>	<b>13.424</b>	<b>5.8373</b>	<b>26.011</b>	<b>14.387</b>	<b>673</b>	<b>1.269</b>	<b>4.100</b>	<b>3.432</b>	<b>50.112</b>	<b>1,95</b>
<b>TOTALI</b>	<b>74.932</b>	<b>82.500</b>	<b>157.432</b>	<b>22.255</b>	<b>93.969</b>	<b>41.208</b>	<b>18.065</b>	<b>1.031</b>	<b>1.945</b>	<b>6.653</b>	<b>5.796</b>	<b>77.051</b>	<b>2,04</b>

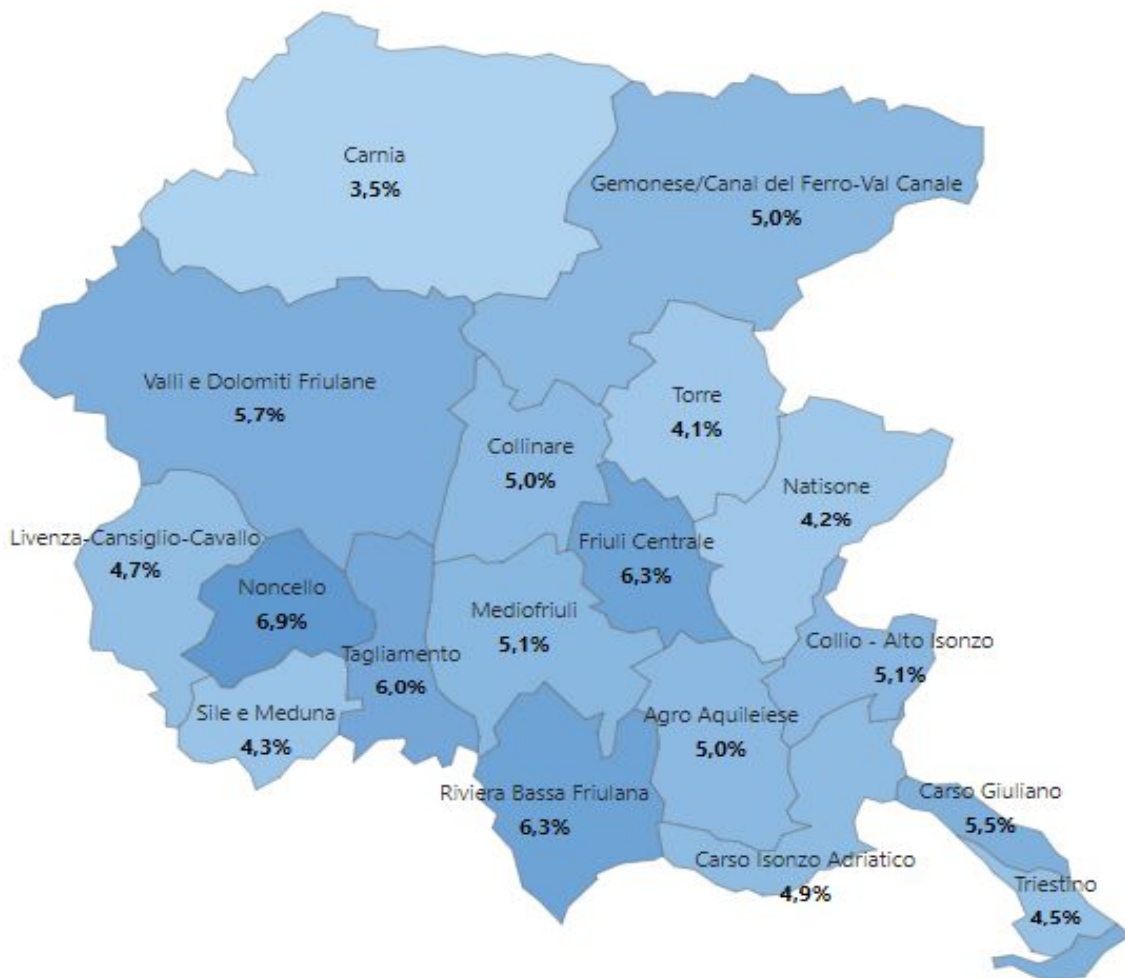
# UTENZA DELL' AMBITO – ANNO 2022

Comune	Minori	Adulti	Anziani	Totale	% su totale	% utenti su popol. Comune	% minori in carico su minori residenti	% adulti in carico su adulti residenti	% anziani in carico su anziani residenti
Campoformido	78	177	95	350	3,58	4,45	6,36	3,80	4,79
Martignacco	33	84	151	268	2,75	3,90	3,03	2,00	9,48
Pagnacco	25	46	73	144	1,47	2,83	3,39	1,53	5,44
Pasian di Prato	61	159	261	481	4,93	5,20	4,79	2,89	10,56
Pavia di Udine	24	53	104	181	1,85	3,30	3,25	1,65	6,77
Pozzuolo del Friuli	99	182	113	394	4,04	5,72	9,24	4,54	6,24
Pradamano	28	45	67	140	1,43	3,99	5,26	2,18	7,39
Tavagnacco	88	235	292	615	6,30	4,19	4,07	2,63	8,22
<b>Udine</b>	<b>1.101</b>	<b>3.601</b>	<b>2.488</b>	<b>7.190</b>	<b>73,65</b>	<b>7,35</b>	<b>8,20</b>	<b>6,17</b>	<b>9,57</b>
<b>TOTALE</b>	<b>1.537</b>	<b>4.582</b>	<b>3.644</b>	<b>9763</b>	<b>100,00</b>	<b>6,20</b>	<b>6,91</b>	<b>4,88</b>	<b>8,84</b>

## COMUNE DI UDINE SUDDIVISIONE UTENZA PER AREA



### Incidenza degli utenti in carico ai SSC sulla popolazione residente



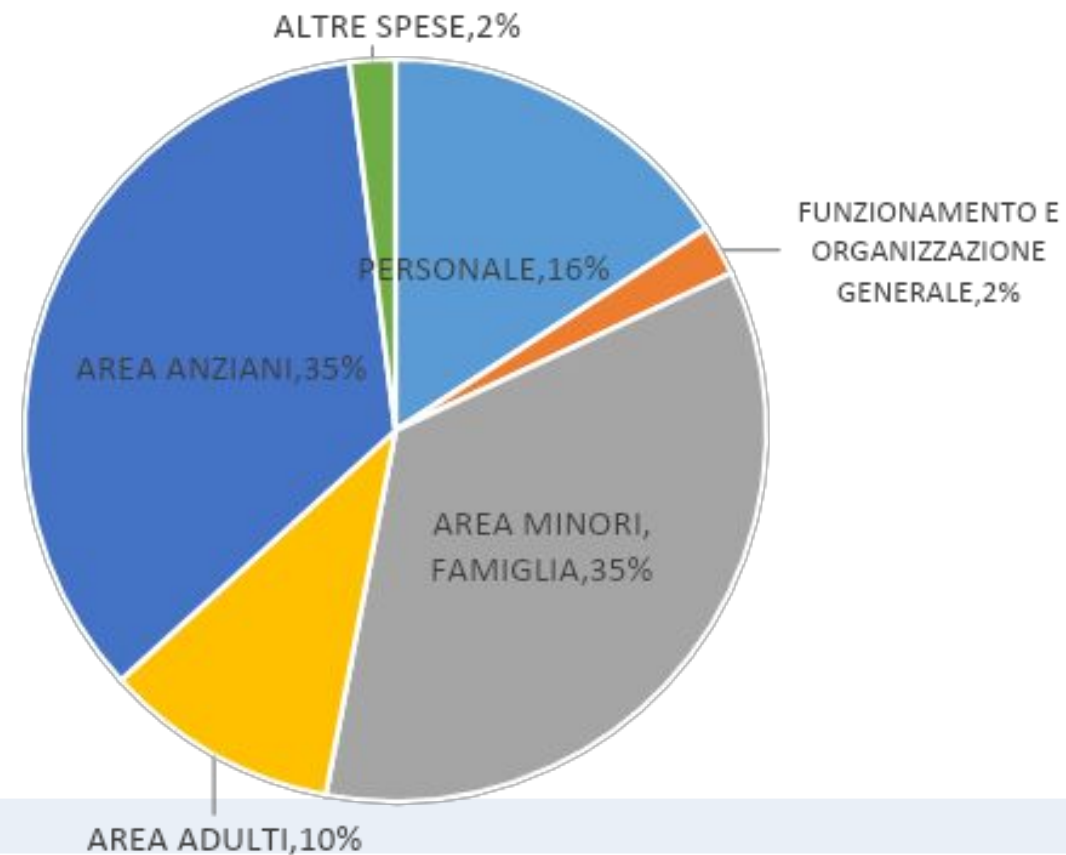
### Incidenza Regionale

**5,2%**

SSC	Incidenza
Noncello	6,9%
Riviera Bassa Friulana	6,3%
Friuli Centrale	6,3%
Tagliamento	6,0%
Valli e Dolomiti Friulane	5,7%
Carso Giuliano	5,5%
Mediofriuli	5,1%
Collio - Alto Isonzo	5,1%
Gemonese/Canal del Ferro-Val Canale	5,0%
Collinare	5,0%
Agro Aquileiese	5,0%
Carso Isonzo Adriatico	4,9%
Livenza-Cansiglio-Cavallo	4,7%
Triestino	4,5%
Sile e Meduna	4,3%
Natisone	4,2%
Torre	4,1%
Carnia	3,5%
<b>FVG</b>	<b>5,2%</b>

# LE SPESE DEL SSC – ANNO 2022

PERSONALE	4.291.488,87
FUNZIONAMENTO E ORGANIZZAZIONE GENERALE	600.691,09
AREA MINORI, FAMIGLIA	9.492.392,17
AREA ADULTI	2.778.993,17
AREA ANZIANI	9.432.413,22
ALTRE SPESE	537.424,99
	<b>27.133.403,51</b>



PERSONALE: Comprensivo esternalizzati da 870.888,12

FUNZIONAMENTO E ORGANIZZAZIONE GENERALE: spese di funzionamento, formazione, informatizzazione, fitti reali, utenze, carburanti, assicurazioni, stampati e cancelleria...

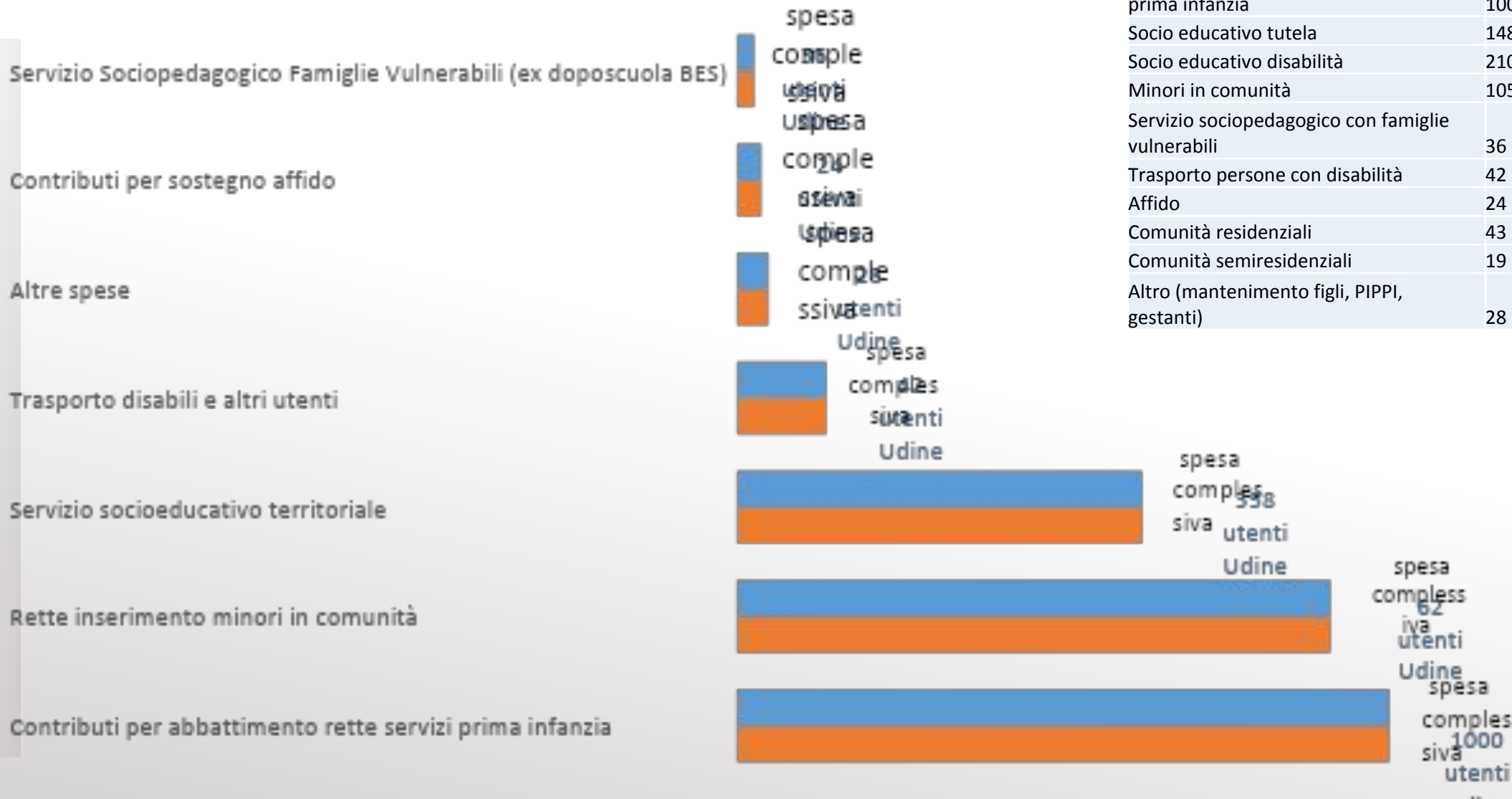
AREA MINORI, FAMIGLIA: Servizio socioeducativo territoriale, rette inserimento di minori per comunità, servizio sociopedagogico con famiglie vulnerabili, contributi per l'abbattimento del costo dei servizi per la prima infanzia, trasporto disabili, progetti per la promozione dell'affido e il sostegno alle adozioni

AREA ADULTI: progetti contro la grave marginalità, albergaggi, Fondo sociale Ater, tutoraggio economico, mediazione interculturale, progetti contro la devianza, Fondo per l'autonomia possibile (sostegno vita indipendente e salute mentale)

AREA ANZIANI: FONDO PER L'AUTONOMIA POSSIBILE, SAD, amministratore di sostegno

ALTRE SPESE: restituzione fondi vincolati per abbattimento rette, disabili e generico

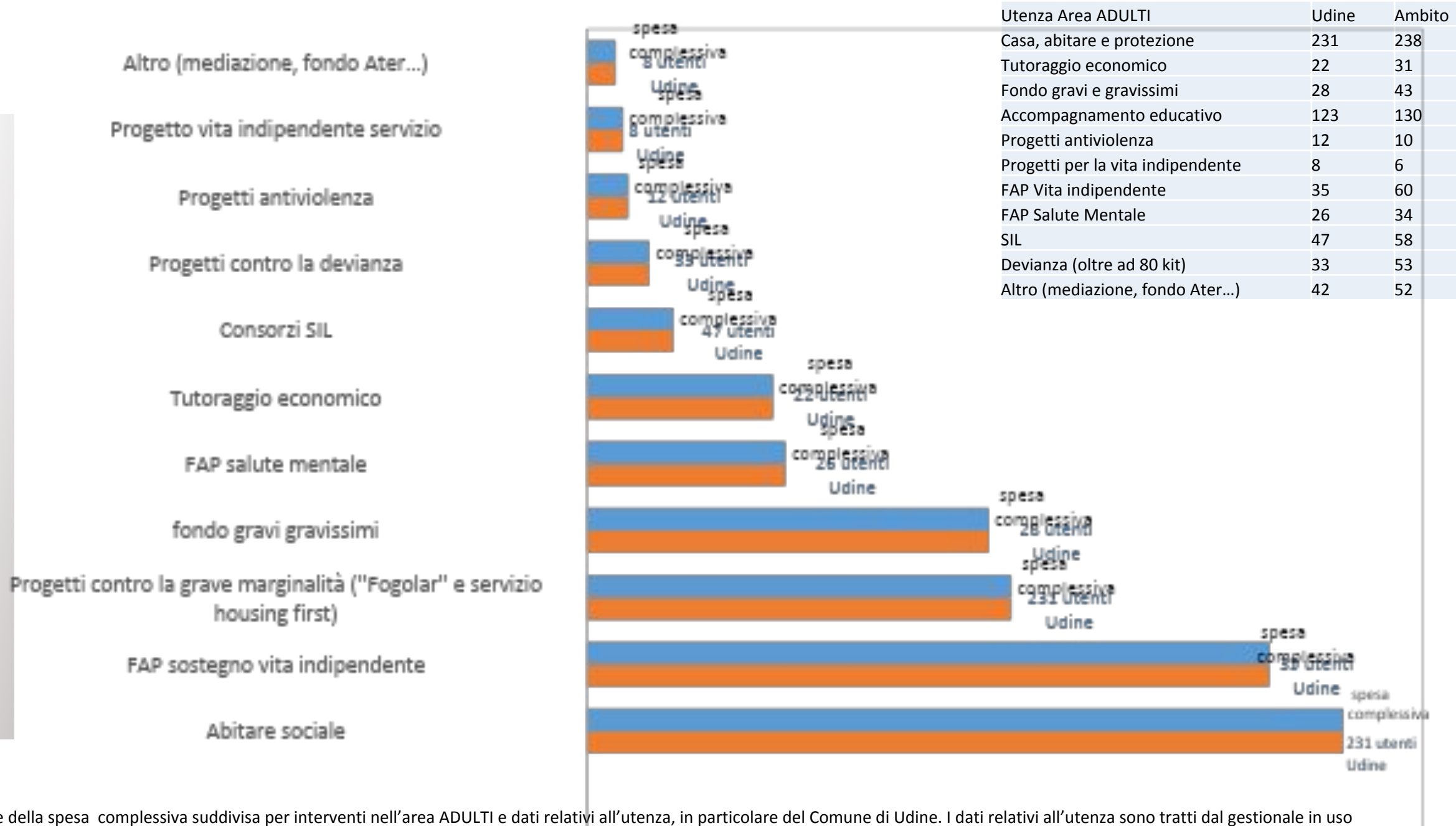
# AREA MINORI – ANNO 2022



Utenza Area MINORI	Udine	Ambito
Contributi per abbattimento rette servizi prima infanzia	1000	1200
Socio educativo tutela	148	206
Socio educativo disabilità	210	328
Minori in comunità	105	124
Servizio sociopedagogico con famiglie vulnerabili	36	58
Trasporto persone con disabilità	42	62
Affido	24	24
Comunità residenziali	43	51
Comunità semiresidenziali	19	23
Altro (mantenimento figli, PIPPI, gestanti)	28	32

Percentuale della spesa suddivisa per interventi nell'area MINORI e dati relativi all'utenza, in particolare del Comune di Udine. I dati relativi all'utenza sono tratti dal gestionale in uso all'Ambito e confrontati con il gestionale regionale "Insiel insight". Elaborazione dati a cura dell'Ufficio di direzione, programmazione e controllo dell'Ambito "Friuli Centrale"


# AREA ADULTI – ANNO 2022



Utenza Area ADULTI	Udine	Ambito
Casa, abitare e protezione	231	238
Tutoraggio economico	22	31
Fondo gravi e gravissimi	28	43
Accompagnamento educativo	123	130
Progetti antiviolenza	12	10
Progetti per la vita indipendente	8	6
FAP Vita indipendente	35	60
FAP Salute Mentale	26	34
SIL	47	58
Devianza (oltre ad 80 kit)	33	53
Altro (mediazione, fondo Ater...)	42	52

Percentuale della spesa complessiva suddivisa per interventi nell'area ADULTI e dati relativi all'utenza, in particolare del Comune di Udine. I dati relativi all'utenza sono tratti dal gestionale in uso all'Ambito e confrontati con il gestionale regionale "Insiel insight". Elaborazione dati a cura dell'Ufficio di direzione, programmazione e controllo dell'Ambito "Friuli Centrale"

# AREA ANZIANI – ANNO 2022



Utenza Area ANZIANI	Udine	Ambito
FAP	883	1411
SAD	443	641
PASTI	232	341
Amministratore di sostegno	63	102
Caregiver	24	35

Percentuale della spesa complessiva suddivisa per interventi nell'area ANZIANI e dati relativi all'utenza, in particolare del Comune di Udine. I dati relativi all'utenza sono tratti dal gestionale in uso all'Ambito e confrontati con il gestionale regionale "Insiel insight". Elaborazione dati a cura dell'Ufficio di direzione, programmazione e controllo dell'Ambito Territoriale "Friuli Centrale"