

# ST NÄTAREN

641089 142422

Jönköpings kommun, Jönköpings län

Topografiskt kartblad: 7E SV

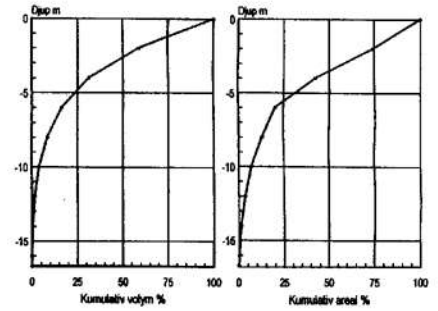
Djupangivelser i meter, refererande till vattenstånd vid landvegetationens grän, "normalvattenstånd", pegel vid utloppsdammen Ylen nivå 190 cm. Ofullständigheter och avvikelser från anslagna djup kan förekomma. Båttrafik efter kartan sker på egen risk. Projektion Gauss, RT 90 2,5 gon väst.

Ekotodad med båt, 12 576 lodkott med individuell dGPS (2 m) positionering.

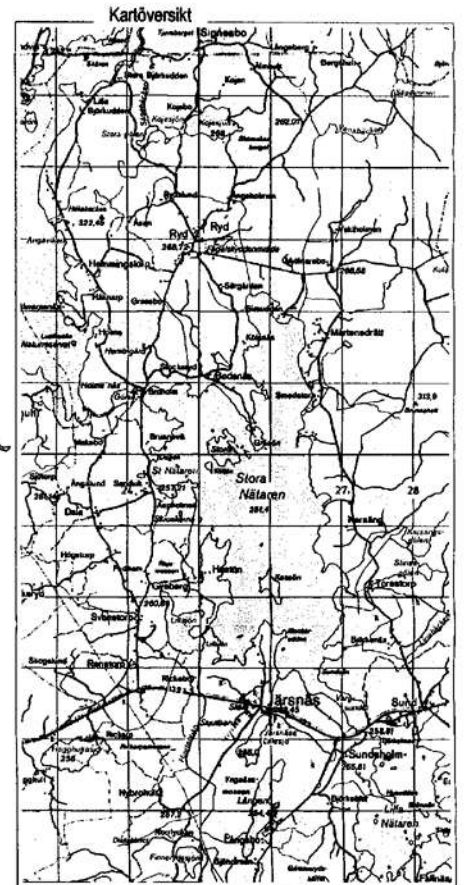
Huvudavrinningsområde . . .	67	Motala ström
Areal sjöyta . . . . .	756	Ha
Maxdjup . . . . .	16,7	m
Medeldjup . . . . .	4,2	m
Volym . . . . .	32,0	Milj. m <sup>3</sup>
Strandlinjens längd inkl öar	38 900	m
Antal öar 24 (areal >0,01 ha) areal	27,1	Ha
Avr.- område (utloppet). . . . .	273	Km <sup>2</sup>
Avrinningstal (SMH 1961-90) . . . . .	9	L/skm <sup>2</sup>
Årlig avrinning . . . . .	77,4	Milj. m <sup>3</sup>
Teor. oms.-tid . . . . .	0,41	År
H ö h. . . . .	251	m

Sjömätning och layout:

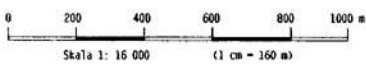
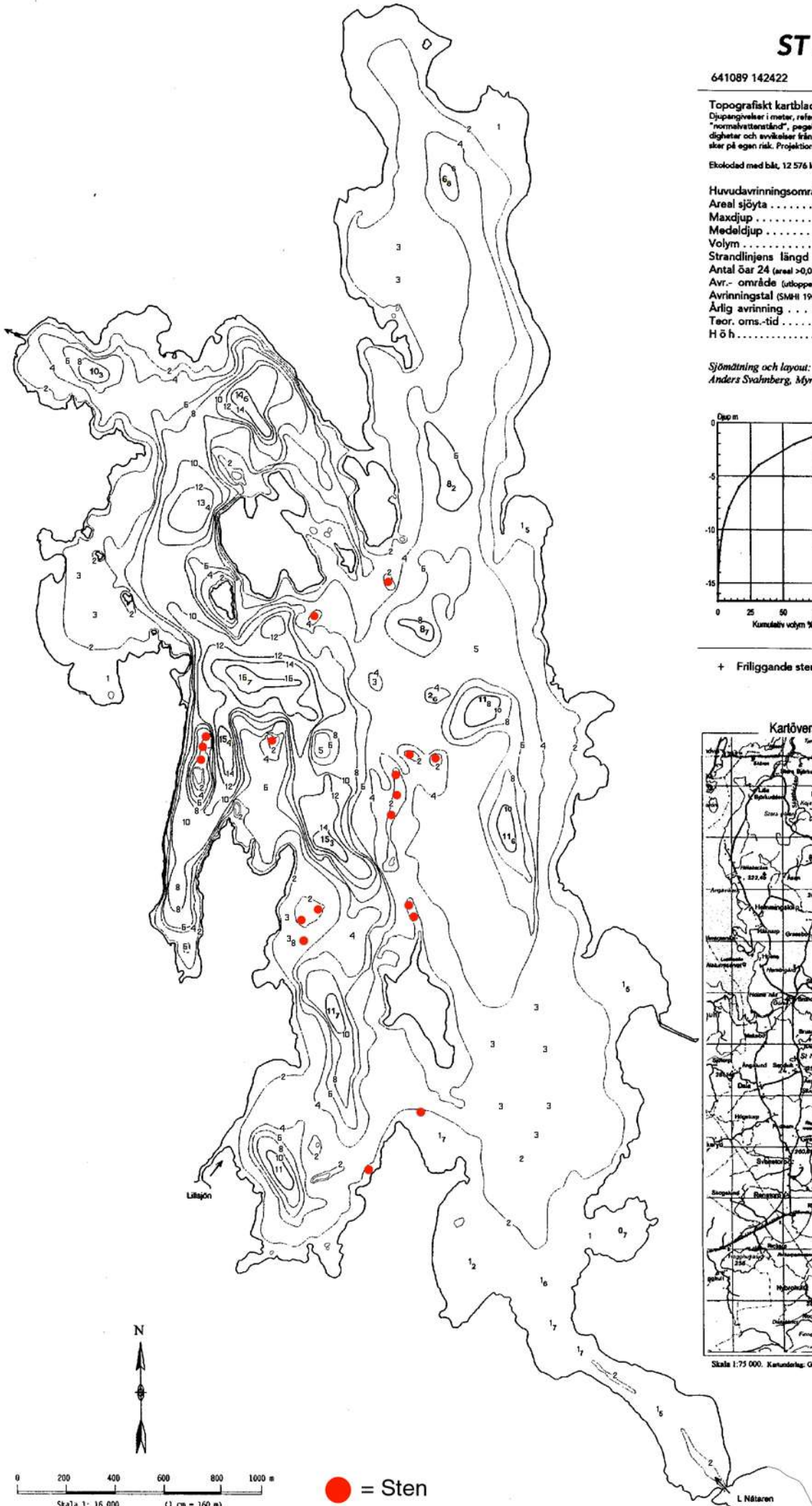
Anders Svahnberg, Myrica AB, Värnamo 1997.



+ Friliggande sten, stengrynnor



Skala 1:75 000. Kartunderlag: Grön kartan. Copyright: © Lantmätarverket, Geotekniska 97/0168



● = Sten

L Nätaren