

Skogskarta över
RAMSDAL 7:1 MED FLERA
 Sankt Anna församling
 Söderköpings kommun
 Östergötlands län
 Upprättad år 2009
 av Sven-Owe Johansson

- TEMA - Mälklasser för skogssköttsel
- Produktionsmål - miljöhänsyn
 - Produktionsmål - förstärkt miljöhänsyn
 - Naturvårdsmål - sköttsel
 - Naturvårdsmål - orört

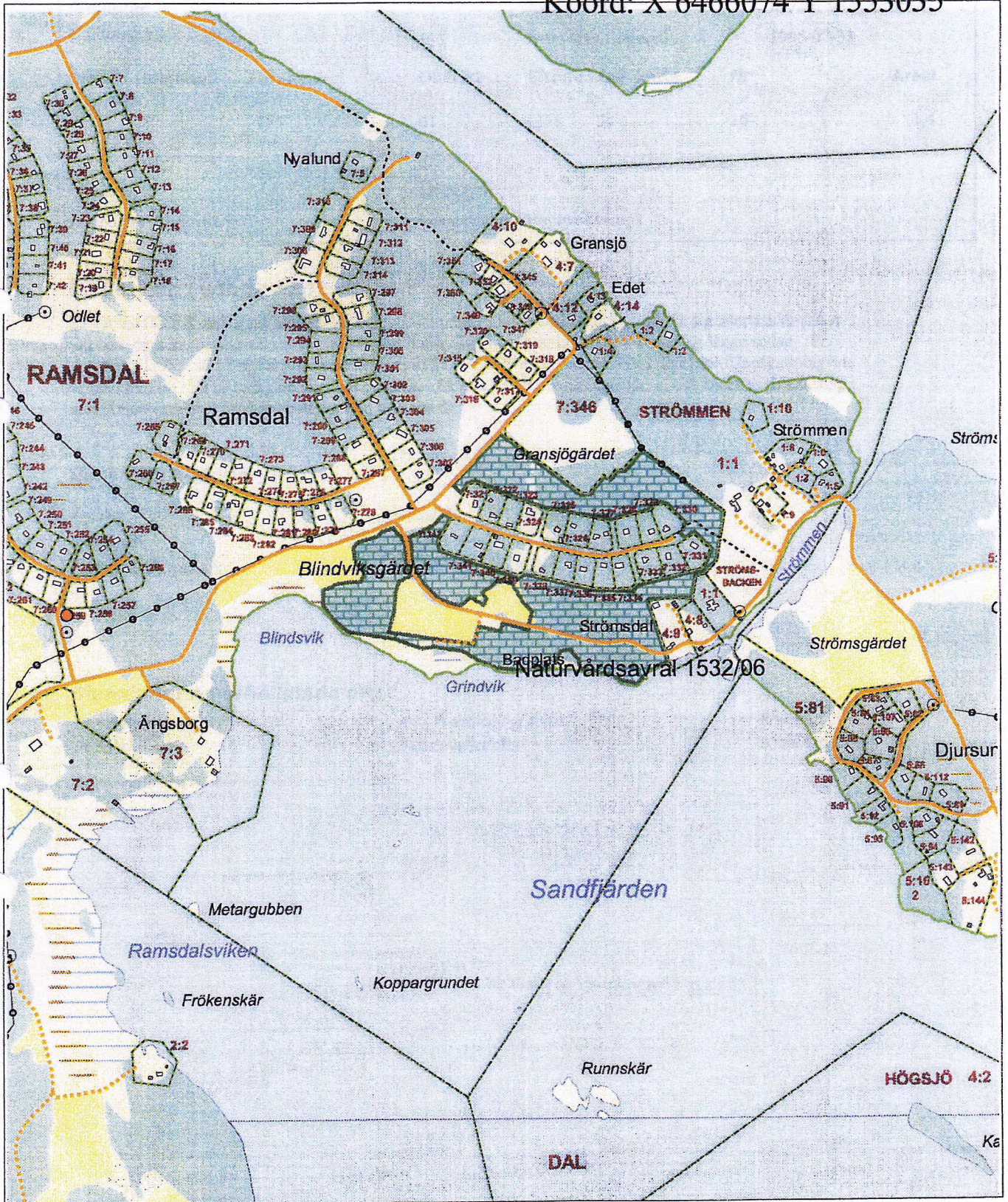
TECKENFÖRKLARING

- Trakt-/Bygräns
- Fästehetsgräns
- Avdelningsgräns
- Ägodelsgräns
- Allmän väg
- Ensk. väg bältre
- Ensk. väg sättnre
- Traktorväg, Slig
- Bäck/Dike, Vatten
- Myr (kärr, mosse)
- Berg
- Inäggmark
- Slup
- Försumpad skogsmark
- Nyckelblottp
- Sumpskog
- Sammenf. avd.delar
- Avdelningsnummer
- Mälklass Huggningsakt.

= 1 hektar



Plannr. nr: 05080010
 Etan. kartblad nr: 8H3a
 Bakgrundskartan ur allmänt kartmateriel.
 ©Lantmäteriet 2009. Dnr:MS2009/20.
 Utgivningsdatum 2009-07-14



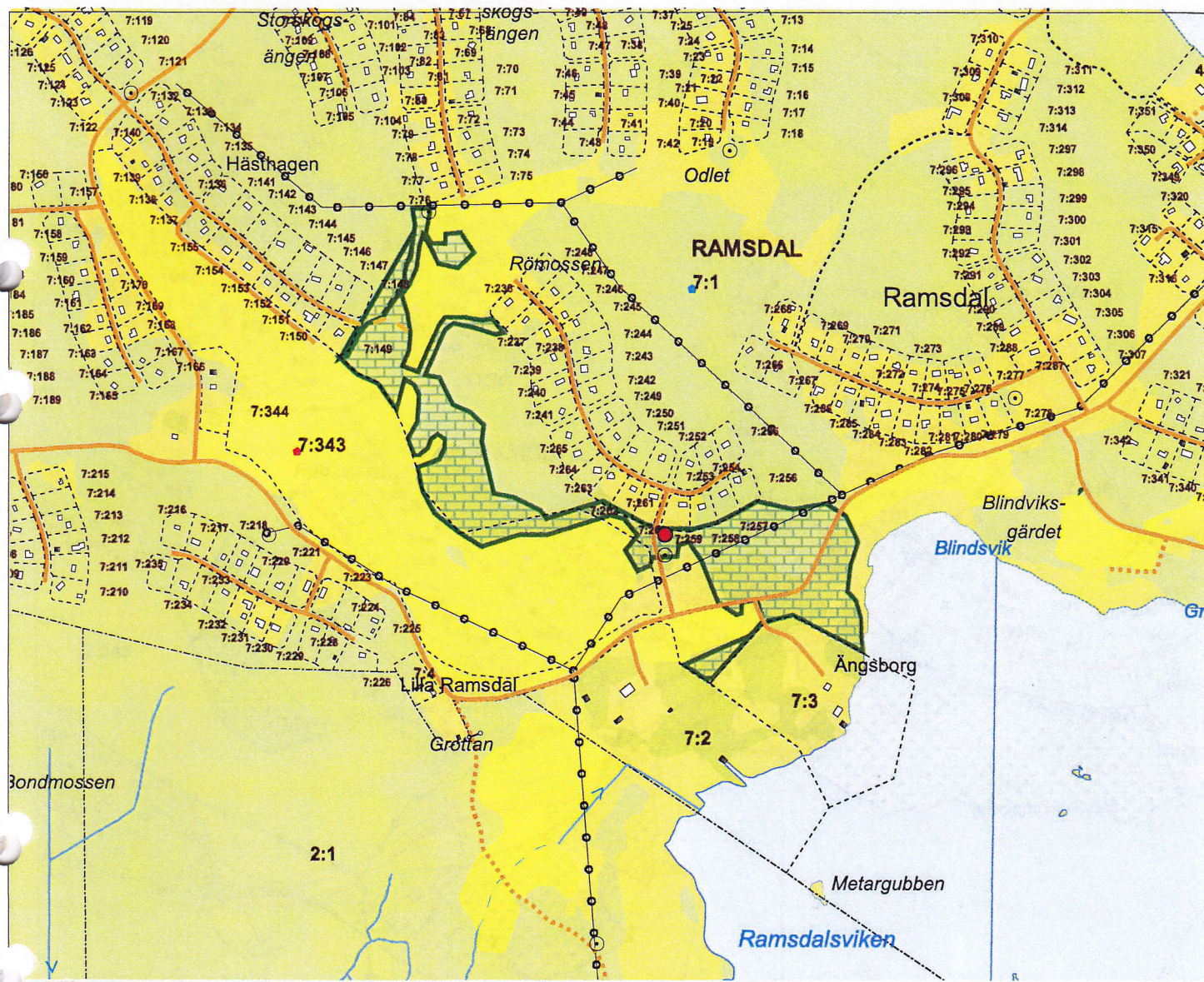
0 100 200 300 400 500 Meters



1:10000



Naturvårdsavtal, diariernr 4609/07



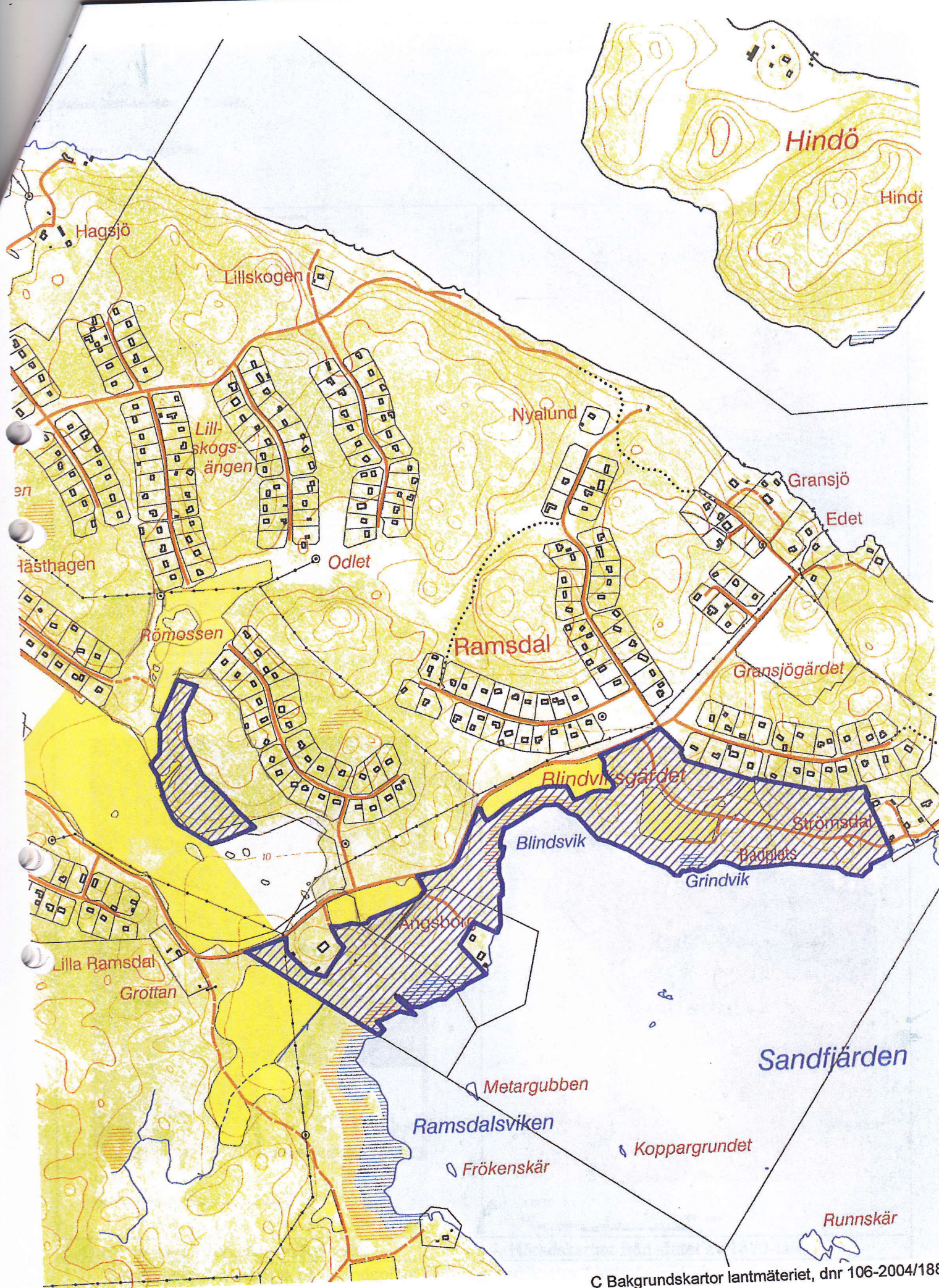
0 100 200 300 400 500 Meters



1:10000






Län: Östergötland
 Kommun: Söderköping
 Fastighet: Ramsdal 7:1
 Kartblad: 8H3a
 Koordinater: X 6466116 Y 1552003
 Areal: 9.7ha
 Biotoptyp: Ädellövskog



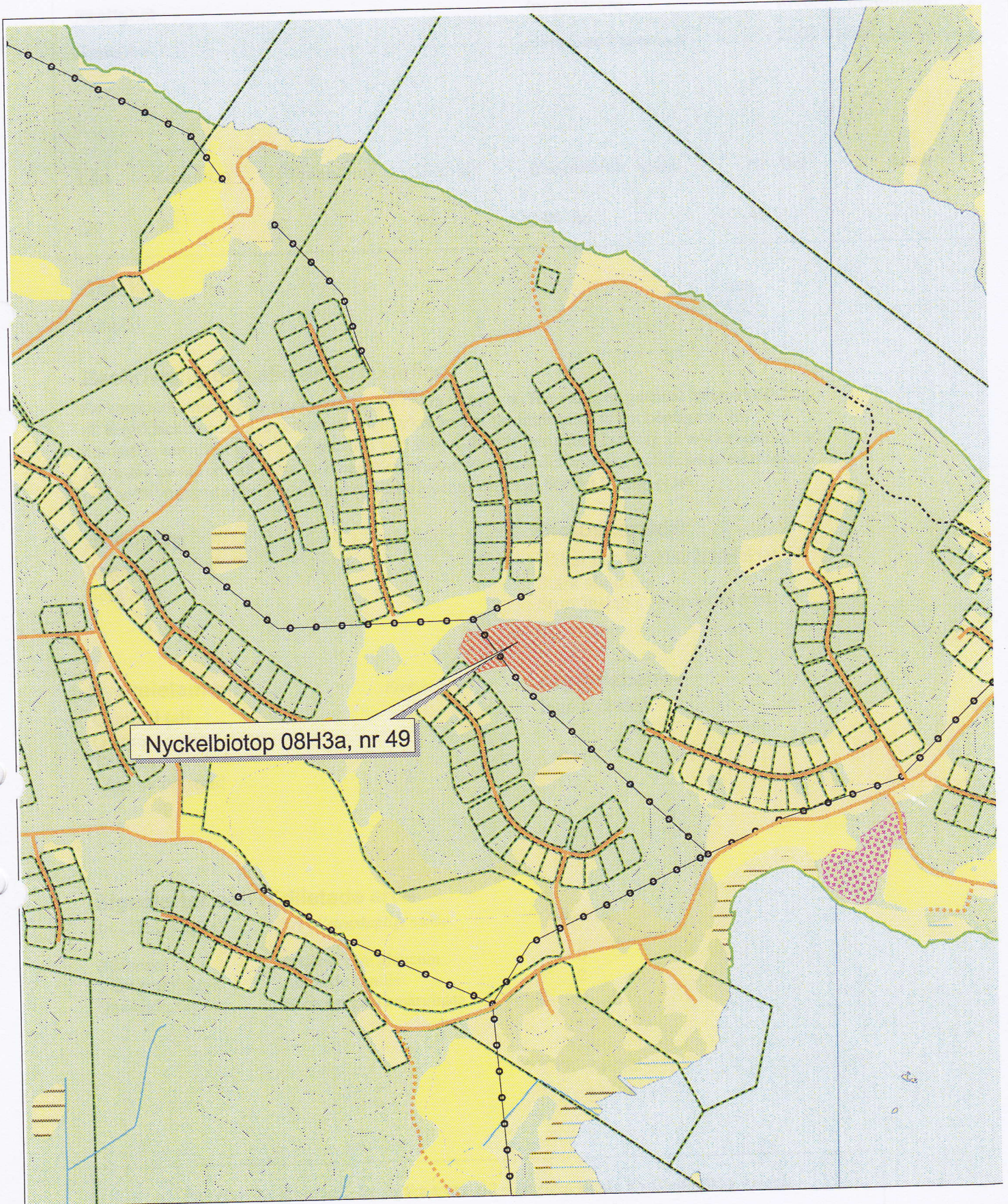
C Bakgrundskartor lantmäteriet, dnr 106-2004/188

Karta över Ramsdal 2007-01-19



-  Natura 2000
-  Fastighetsgränser

NYCKELBIOTOP



Nyckelbiotop 08H3a, nr 49

0 100 200 300 400 500 Meters



1:10000

