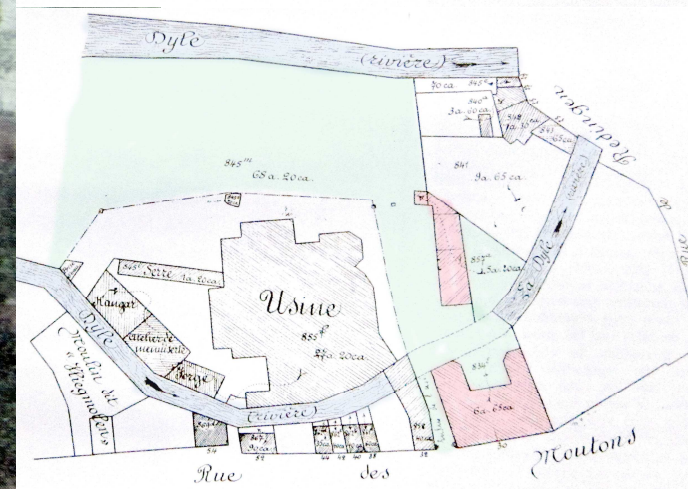
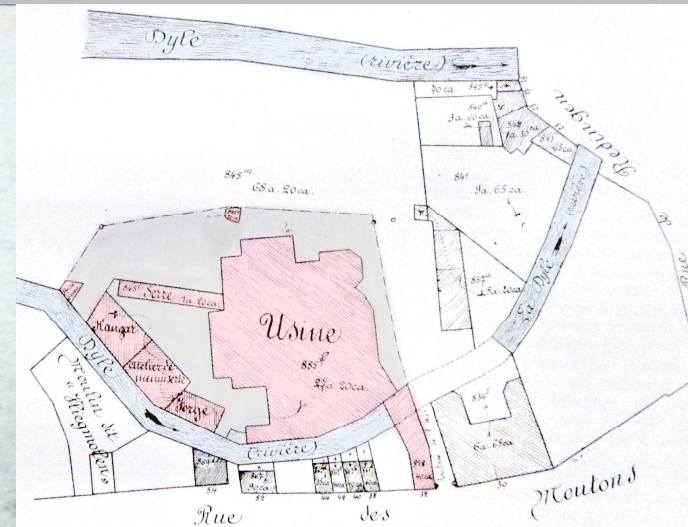


# Koekjesfabriek "Le Lion"




Kadasterkaart 1830 inkleuring EF



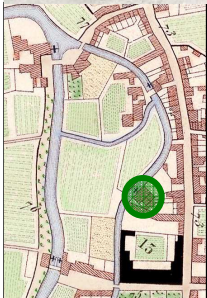
Wandeling 26 april 2015  
De Dijle levend door Leuven  
Etienne Franckx

Prent fotocollectie SAL detail  
inkleuring EF



De “Vliegmolen” werd genoemd naar een molenonderdeel hetgeen het stroming stuurde. Hij bestond reeds voor 1263 en was een volmolen. Nadien werd hij omgebouwd als een rogge- en tarwemolen.

Hij doorstond de tijden en werd nog niet zo heel lang geleden afgebroken en op zijn funderingen verrees een woonblok. Hierdoor is zijn omvang nog duidelijk in te schatten mits men de bovenste verdieping wegdenkt.




Kadasterkaart 1830 inkleuring EF



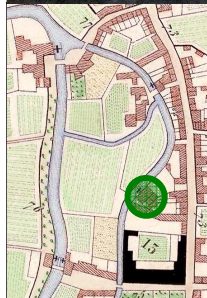
# De molens

# Vliegmolen 1910 - 2015

Prent fotocollectie SAL detail  
inkleuring EF



Archief LHG foto EF




Kadasterkaart 1830 inkleuring EF



Wandeling 26 april 2015  
De Dijle levend door Leuven  
Etienne Franckx



Familiewapens links Redingen, rechts Bomaele inkleuring EF



Ze stonden aan de samenvloeiing van de eerste splitsing van de Dijle binnen de stadsmuren, ieder op één oever.

Links de Redingenmolen uit de 13<sup>de</sup> eeuw naar de gelijknamige familie.

(centraal op de prent)

Op de rechteroever de Bomaelemolen uit de 12<sup>de</sup> eeuw. (ervoor tussen beide bruggen)

De Bomaelemolen hield eind 1400 op te bestaan en zijn maalactiviteiten werden overgenomen door de Redingenmolen, die in dienst bleef tot begin vorige eeuw.

Ze waren beide een leen van de heren van Rotselaar. Op de naaststaande prent de Redingenmolen rond 1600, weeral in een volledig groene omgeving.



## De molens



Foto SAL collectie Uyterhoeven

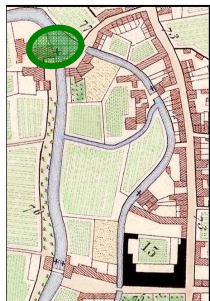
Met de rug naar het begijnhof met links het Redingenhof waarvan de molen al afgebroken is. Het moderne molengebouw is nog prominent aanwezig. Centraal de school van de Broeders van Liefde.

## Redingenmolen aanvang 1900



Foto SAL collectie Uyterhoeven

Met de rug naar de Schapenstraat de woning die op de landtong staat rond 1900 op de plaats waar eens de Bomaelemolen stond. Op de achtergrond het modernere molengebouw.



Kadasterkaart 1830 inkleuring EF



Wandeling 26 april 2015  
De Dijle levend door Leuven  
Etienne Franckx

Redingenmolen,  
door Herman Reekmans 1924  
met toestemming



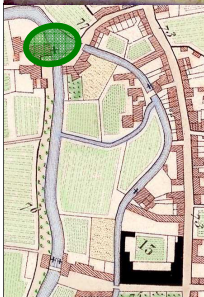
Dezelfde omgeving maar  
naar het beginhof toe.

Half de Redingenstraat nog  
steeds open ruimte en veld.

In de verte de moderne  
versie van de Schors- en de  
Graetmolen met schouw.

Gans vooraan rechts het  
pachthof van  
“van Redingen”.

Op de linkse gevel van het  
moderne molengebouw is  
nog de kontoer van de  
voormalige watermolen  
zichtbaar.



Kadasterkaart 1830 inkleuring EF



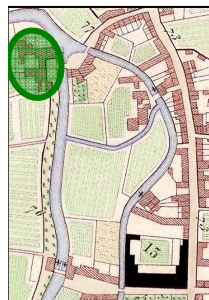
## Redingenpachthof voor 1900



Rechts de buitenzijde van het pachthof gezien vanuit het huidige Redingehof. De frontgevel van de molen komt nog net piepen achter de boom.

Links de binnenkoer van het Redingehof voor 1900. Aan de buitenzijde van de centrale hoofdwoning lag de Redingenmolen. Door de openstaande poort is de brug over de Grote Dijle te zien.

Het is in dit pachthof dat professor Rega, weldoener van de universiteit, is geboren.



Kadasterkaart 1830 inkleuring EF



Wandeling 26 april 2015  
De Dijle levend door Leuven  
Etienne Franckx

## Redingenpachthof rond 1920

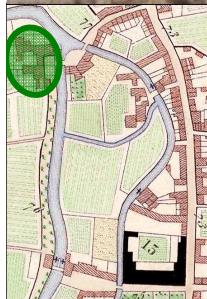


Foto SAL collectie Uyterhoeven, inkleuring EF

Frontaal zicht op het  
“Redingenpachthof”.

Vooraan de landengte  
waar eens de  
Bomaelmolen heeft  
gestaan. De daken  
achteraan de prent  
verraden een groot  
geleeg.

Het links naastliggend  
gebied, hetgeen eens  
een blekerij en landerijen  
was, is volledig  
dichtgebouwd.



Kadasterkaart 1830 inkleuring EF



Wandeling 26 april 2015  
De Dijle levend door Leuven  
Etienne Franckx



# Dijle levend door Leuven

Redactie: **LHG** :Ramon Kenis, Paul Reekmans, Lambert Juveyns,  
Etienne Franckx  
In samenwerking met Natuurpunt Leuven  
Uitgever: Leuvens Historisch Genootschap vzw  
Illustraties: Archieven vermeld in document  
Medewerking: Afdeling Natuurpunt Leuven  
Uitgave: Leuven, 2015  
Info: LHG, Brusselsestraat 46/06 3000 Leuven  
[lhg@telenet.be](mailto:lhg@telenet.be) - [www.leuvenshistorischgenootschap.be](http://www.leuvenshistorischgenootschap.be)

Deze uitgave heeft als thema **'De Dijle levend door Leuven'**

Dit is een publicatie, samengesteld door het Leuvens Historisch Genootschap (LHG), i.s.m. Natuurpunt Leuven.

In het voorbije jaar hebben we een bijzondere band met Natuurpunt opgebouwd.

De presentatie kadert in een reeks lezingen en rondleidingen in situ over de Dijle levend door Leuven. De plekken worden in stappen belicht.

We hebben niet zozeer de bedoeling met deze publicatie een uitgebreid wetenschappelijk werk aan te bieden maar eerder een kijkboek.

We volgen de Dijle in een virtuele wandeling in delen die start van de Grote Spuyte met tussenstop aan de Dijleterrassen aan de Minnepoort.

Veel kijk- en leesgenot!

De redactie

**Deze publicatie is te verkrijgen op het secretariaat van het Leuvens Historisch Genootschap, Brusselsestraat 46/05 3000 Leuven (zaterdag 10u-12u). Tel. 016/460422 - [lhg@telenet.be](mailto:lhg@telenet.be)**

