

Vikingetid i Helnæs Fjord




Vikingskibet "Havhingsten" under sejl. Foto: Werner Karrasch (Copyright Vikingskibsmuseet)

Helnæs Fjord har gennem årtusinder dannet rammen om en meget stærk kultur, og vikingetiden er ingen undtagelse. Sydfra kommende skibstrafik fra f.eks. Hedeby har besøgt handelspladser og værksteder, og der er handlet varer og læsset proviant før rejsen er fortsat nordpå.

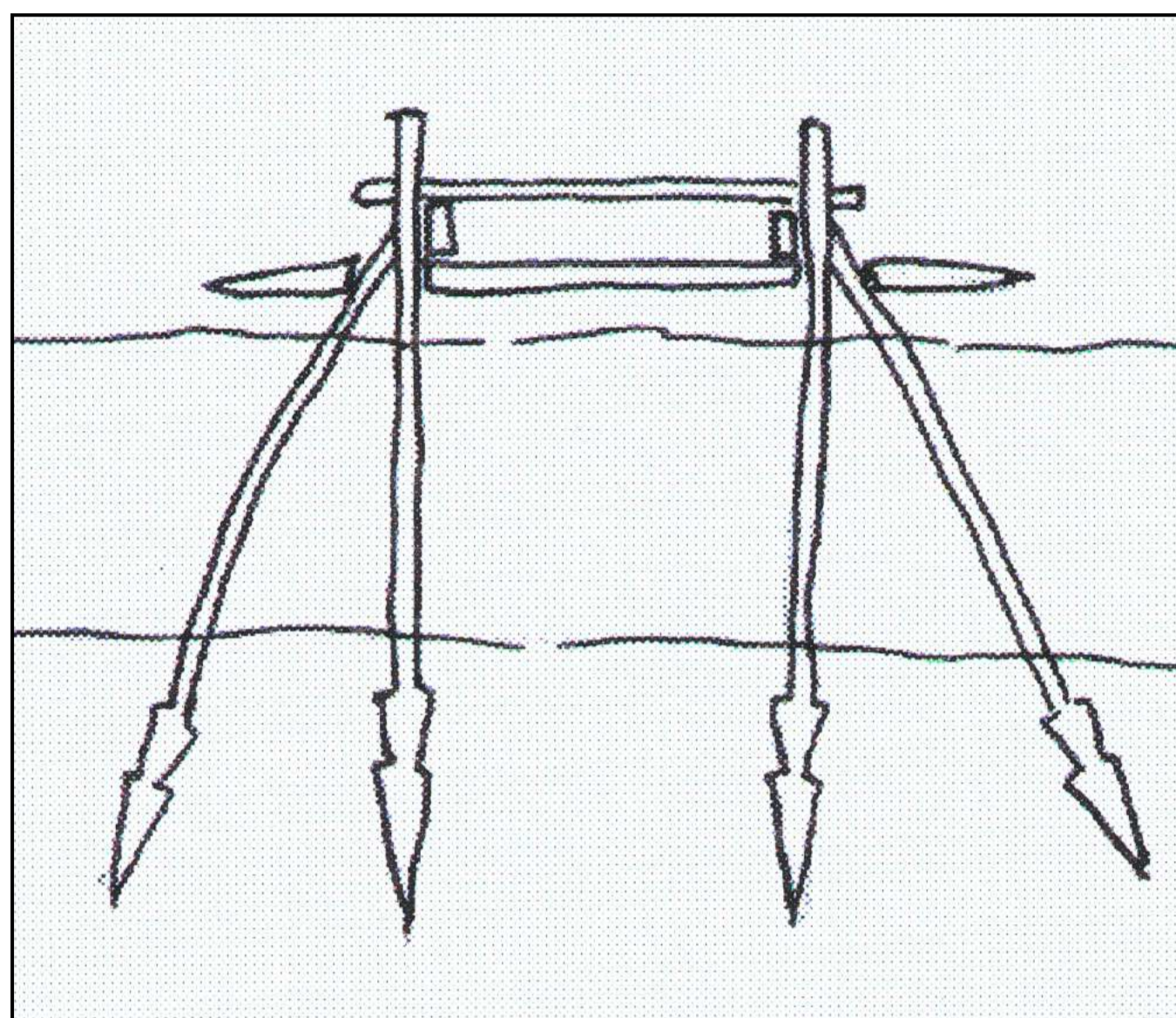
I fjorden har der givetvis ligget en ledingsflåde klar til både forsvar og angreb.

På grund af en generel landsenkning i Helnæs Fjord området på ca. 2 meter siden bronzetiden (se planche **Helnæs Fjord**) er tidligere landområder gået under. Eneste indsejling til fjorden var en smal rende ved Faldsled.

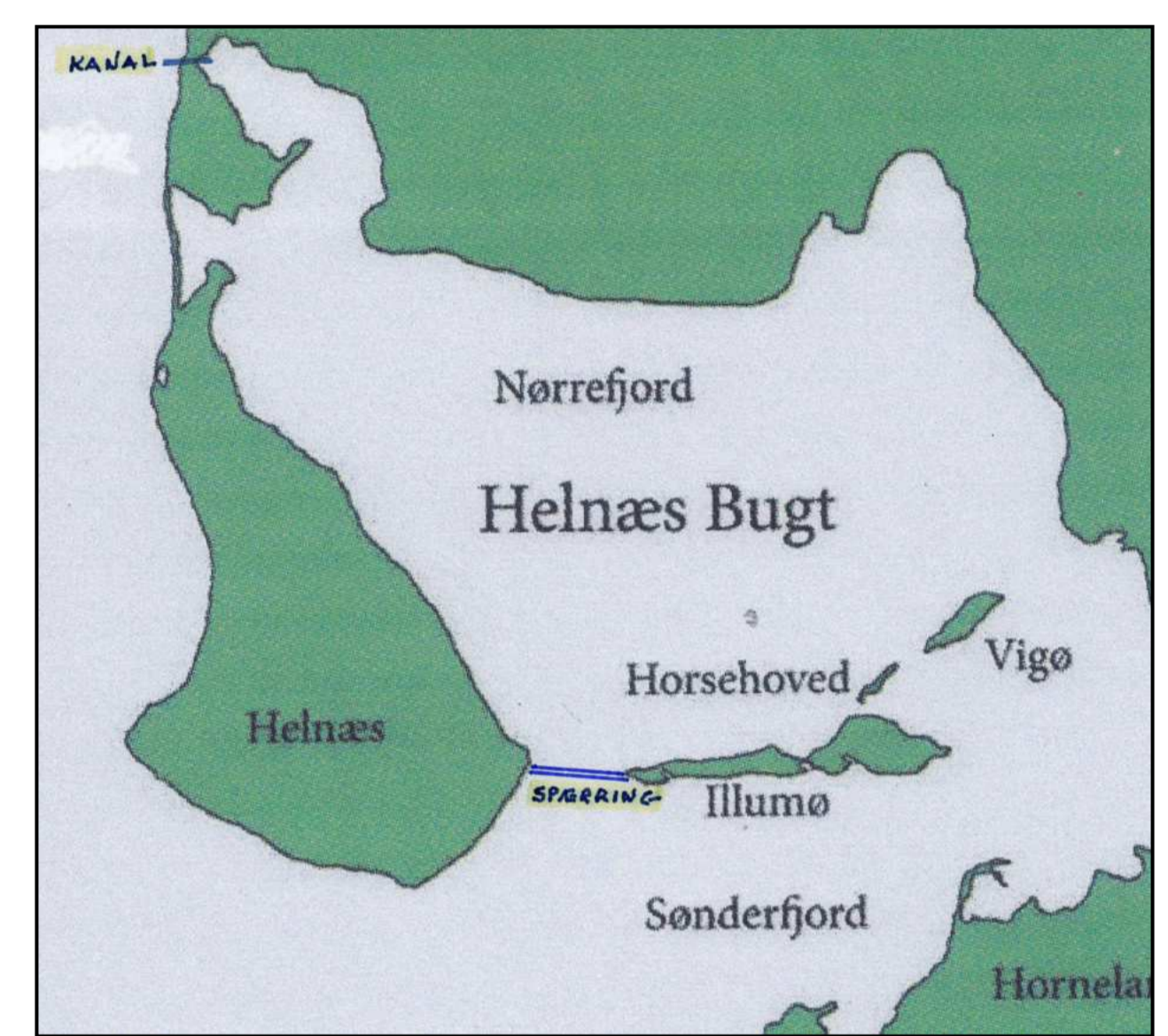
Kort før vikingetid er vandet trængt gennem den smalle tange mellem Helnæs og Illum og har dannet den nuværende gennemsejling.



Formodet bro som spærring, forsvarsværk og broforbindelse til øerne. (Eft. Svenstrup og Dahl)



Formodet konstruktion af brofag. (Eft. Svenstrup og Dahl)



Helnæs Fjord i vikingetid med kanal i nord og spærring i syd.



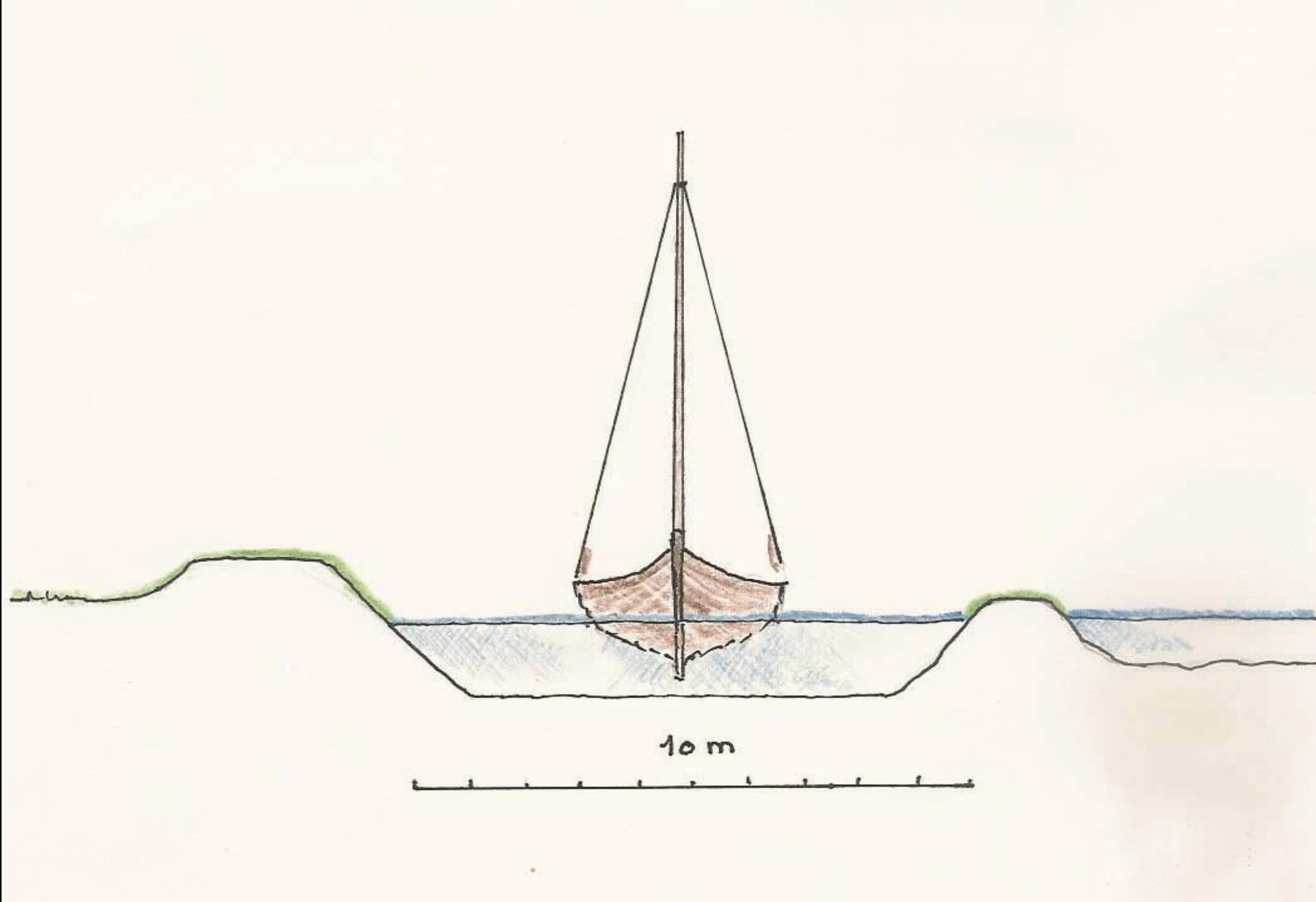
Agernæskanalen ved vinter med fiskerlejet Brunshuse i baggrunden. Placering umiddelbart syd for havnen.

Agernæskanalen

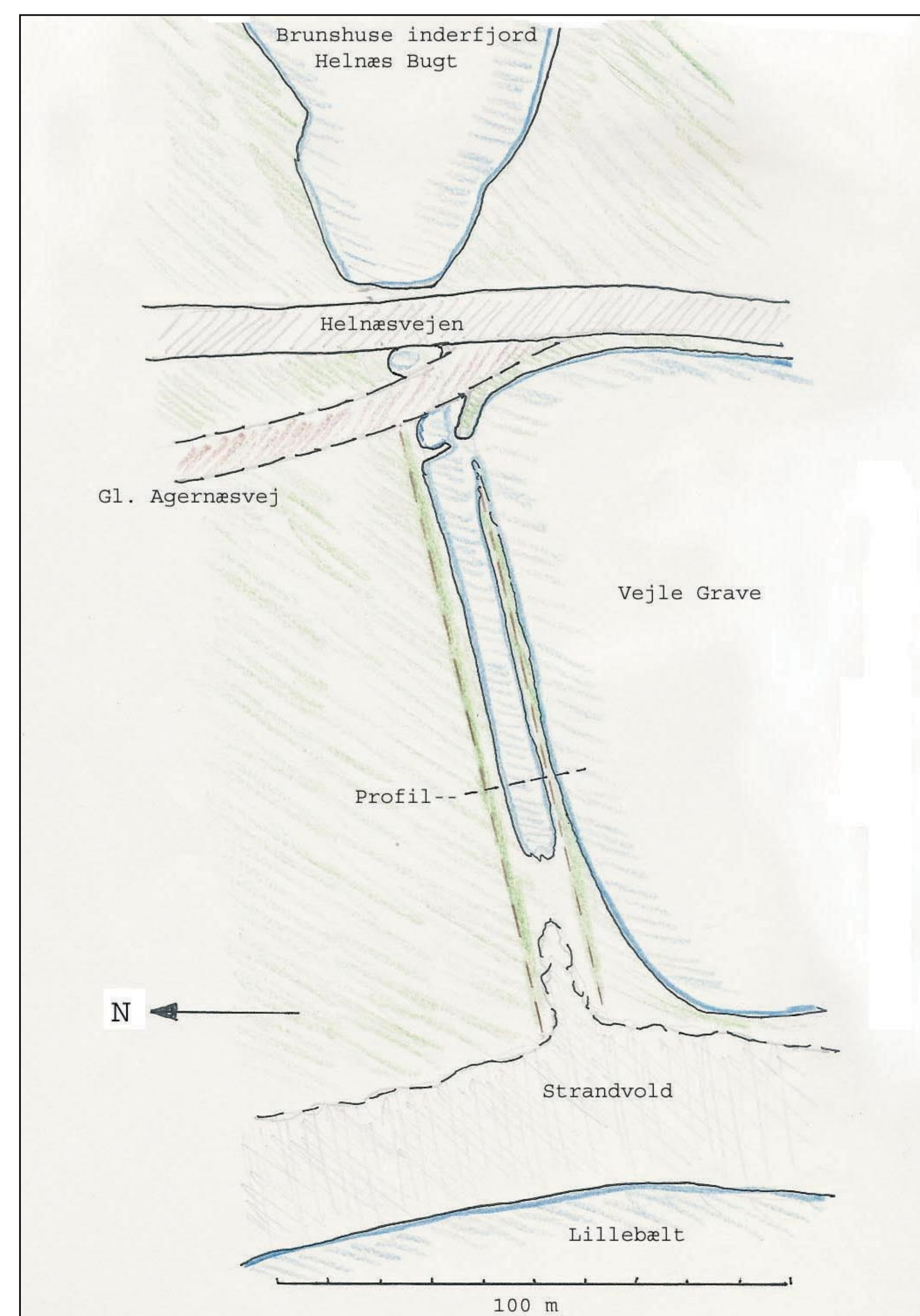
Et marint forsvarsanlæg, tidligere beskrevet som en flydespærring, viser sig nu nærmere at have været en bro til både forsvar og trafikforbindelse til Illum. (Svenstrup og Dahl: Helnæsspærring og vender i viking)

På grund af de ufredelige tider med hyppige angreb på kystnære områder, flyttede befolkningen længere op i landet og bosatte sig i landsbyer som Sønderby, Snave og Dreslette. Fra højdepunkter i landskabet som Voldbjerg i Brunshuse har man holdt udkig med indtrængende fjender og signaleret med blåafbrænding til andre langs kysten om muligt indtrængende fjender.

Tværsnit af kanal med båd



Tværsnit af kanal med båd (Eft. Svenstrup og Dahl)



Skitse over kanalens forløb fra Helnæs Fjord til Lillebælt. (Eft. Svenstrup og Dahl)