

Faktafel

Stora Askeröns Öråd

Efter dialog och samrådsredogörelse inför ny Översiktsplan

Krav på ändringar i ÖP2019

Bebyggelseutveckling

- 1 Stora Askerön ligger i ett för påverkan känsligt vattenområde. Eftersom kommunalt vatten- och avloppssystem saknas ska 2 ökade avloppsutsläpp få konsekvenser för den marina miljön i det grunda fjordsystemet runt ön. Det kan konstatera 3 fler fritidshus i området skulle bli olämpligt lokaliserade och 4 utbyggnad av enskilda fritidsbostäder i kustområdet skulle strida mot kommunens uttalade mål 5 en bevarad kust- och strand 6 Inga områden för ny fritids- eller permanentbebyggelse redovisas i denna översiktsplan.
- 7 Utveckling av gångstråk nära vattnet kan utredas, liksom 8 badplatser och 9 småbåtshamnar. Likaså 10 förbindelse vattenvägen med fördel kunna utredas, till exempel mellan Fiskevik och centrala Stenungsund.

- 1 Känsligt vattenområde-Hänvisning ÖP06 samt Natura 2000
- 2 Kommunalt V/A- Hänvisning ÖP06 samt Natura 2000
- 3 Fler fritidshus- Hänvisning ÖP06 samt MB Kap 4 paragraf 2
- 4 Kustområdet- Strandskydd gäller ej där redan i anspråkstaget
- 5 Mål om Bevarad Kust- och strand.
- 6 Inga områden redovisas.
- 7 Gångstråk ska ej utvecklas på privat mark.
- 8 Badplatser ska ej utvecklas på privat mark.
- 9 Småbåtshamnar kan utredas om behov finns på privat mark.
- 10 Förbindelse vattenvägen – kan utredas som komplement till kollektivtrafiken

Krav på ändringar i ÖP2019 – Källa ÖP06

1 Känsligt vattenområde

Särskilda hushållningsbestämmelser enligt 4 kap MB

Stenungsunds kommuns kustområde inklusive Stora Askerön omfattas av "Särskilda hushållningsbestämmelser" enligt 4 kap. i miljöbalken. I 4 kap 1 § anges att områdena på grund av natur- och kulturvärden som helhet är av riksintresse och att ingrepp i miljön endast får göras om det kan ske på ett sätt som inte påtagligt skadar dessa värden.

UR ÖP06 sid 130

Hela kustområdet från Lysekil i Norr till Malmö i Söder omfattas av Särskilda Hushållningsbestämmelser vilket avser ingrepp som leder till **påtaglig skada** där t ex skogsmark ersätts av tätortsbebyggelse. **Denna hänvisning är en grov övertolkning av MB Kap 4 paragraf 1!**

1 kap i Miljöbalken §2 – Hushållningsbestämmelser

Enligt Miljöbalken ska områden av riksintresse för naturvård, kulturmiljövård och friluftsliv skyddas mot åtgärder som påtagligt kan skada natur- eller kulturmiljön.

Hushållningsbestämmelser

Dessa så kallade hushållningsbestämmelser har emellertid direkt verkan enbart vid prövning av exploateringsföretag som i lagens mening innebär ändrad markanvändning, till exempel att skogsmark ersätts av tätortsbebyggelse.

Vid fortsatt markanvändning av hittillsvarande slag har bestämmelserna endast en rådgivande funktion. Miljöbalkens 1 kapitel, 2 §, anger i vilka fall hushållningsbestämmelserna är tillämpliga.

2 § Bestämmelserna i denna balk om hushållning med mark- och vattenområden, tillstånd, anmälan och tillåtlighet ska i fråga om geologisk lagring av koldioxid tillämpas även på Sveriges kontinentalsockel utanför territorialgränsen.

Ytterligare bestämmelser om balkens tillämpning utanför territorialgränsen finns i 7 kap. 32 § och 15 kap. 27 § samt i lagen (1966:314) om kontinentalsockeln och i lagen (1992:1140) om Sveriges ekonomiska zon. *Lag (2016:782).*

Källa: <https://www.naturvardsverket.se/Miljoarbete-i-samhallet/Miljoarbete-i-Sverige/Uppdelat-efter-omrade/Naturvard/Skydd-av-natur/Omraden-av-riksintresse/>

1 kap i Miljöbalken §2 – Hushållningsbestämmelser = Exploatering

Naturmiljön i ett visst område kan i en del fall ta skada av exploatering, arbetsföretag och andra verksamheter som äger rum utanför områdets gränser.

Framför allt våtmarker, sjöar och vattendrag kan påverkas av ingrepp högre upp i tillrinningsområdet. Även i ett sådant fall kan hushållningsbestämmelserna vara tillämpliga.

Redan i lagtexten (miljöbalken, kapitel 4) namnges ett antal områden som har så stora natur- och kulturvärden att de i sin helhet är av riksintresse. Det gäller främst större kust-, skärgårds- och fjällområden samt älvar.

Dessa områden får inte utsättas för exploatering som påtagligt skadar dessa värden. De namngivna älvarna och älvsträckorna får inte byggas ut eller regleras för vattenkraftändamål.

Krav på ändringar i ÖP2019 – Källa Natura 2000

1 Känsligt vattenområde-Hänvisning Natura 2000



Natura 2000 ska bevara värdefull natur, men innebär inte något generellt stopp för pågående markanvändning eller utveckling av samhället. Det måste avgöras i varje enskilt fall vilka åtgärder som kan fortsätta och vilka som inte kan tillåtas.

Krav på ändringar i ÖP2019

2 Kommunalt V/A- Hänvisning ÖP06 samt Natura 2000

Anspraak på området

Kommunen har sedan länge intagit en restriktiv hållning mot ny bebyggelse på Stora Askerön. Ön ligger i ett för påverkan känsligt vattenområde, och eftersom kommunalt vatten- och avloppssystem saknas skulle ökade avloppsutsläpp få konsekvenser för den marina miljön i det grunda fjordsystemet runt ön. Vad det gäller kväve och fosfor är Askerö- och Halsefjorden ett av de mest påverkade havsområdena utefter Bohuskusten.

Enstaka nya helårshus har tillkommit efter förfrågan och bygglovsprövning i lägen där vatten- och avloppsfrågorna kunnat lösas utan ökad belastning på kustvattnen.

Ur ÖP06 sid 132

Ökat avloppsutsläpp ställs i relation till befintliga ålderstigna anläggningar byts till anläggningar vilka uppfyller Hög skyddsnivå.

Hög skyddsnivå innebär att avloppsvattnet måste renas:

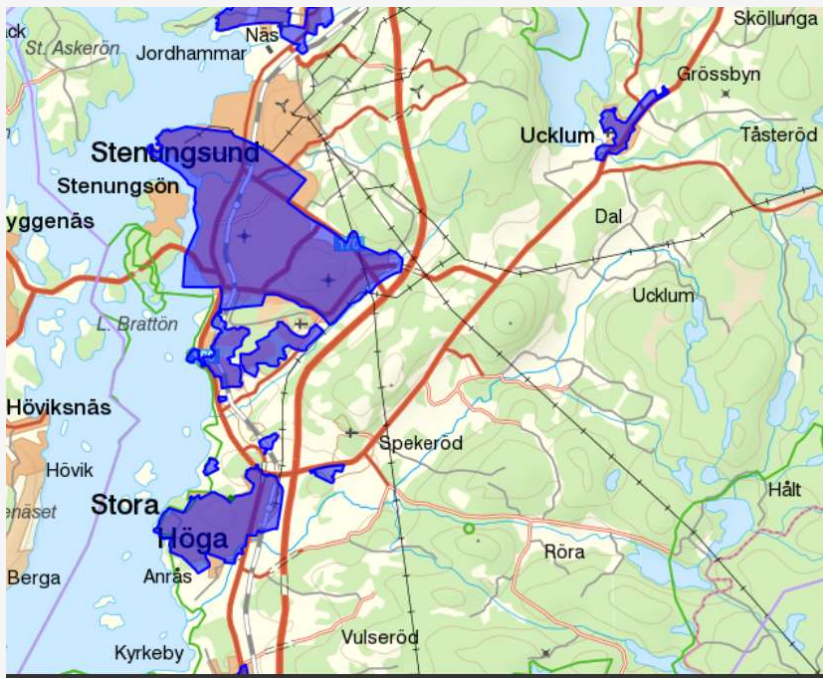
- till 90% från fosfor (P)
- till 90% från BOD-partiklar
- till 50% från kväve (N)
- utsläppet får totalt innehålla högst 1 mg/l fosfor, 40 mg/l kväve och 30 mg/l BOD

Renat avloppsvatten ska hålla en god badvattenkvalitet. Det innebär högst:

- 500 cfu koliforma bakterier per 100 ml vatten

Krav på ändringar i ÖP2019

2 Kommunalt V/A- ÖP06 samt Natura 2000



Kommunalt V/A saknas utanför tätorter.
S Askerön är det enda området med restriktioner.
Ucklum ligger vid Stenungsunds ENDA vatten-
täkt och trots hög risk för kontaminering medges utveckling.

Bebyggelsen är en blandning av helårshus och fritidshus. Bebyggelsen är koncentrerad till kustområdets norra, södra och östra delar. Antal bostadshus är ca 200 varav 85 ingår i planlagda fritidshusområden. Många av fritidshusen har övergått till permanenthus och det bor totalt ca 300 personer permanent på Stora Askerön.

Ur ÖP06 sid 130

Stora Askerön – Stora bevarande och rekreativsvärden??

- Varför **Naturvärdesklass 2**?

- Miljö-/Hälsa skickar text på bild 3-4.

- Vad är **särskilda Hushållningsbestämmelser**?

- Naturvårdsverket beskriver på bild 11 – Skydd mot påtaglig skada vid ändrad markanvändning. **Geologisk lagring av Koldioxid** och MB kapitel 1 paragraf.

- Vad säger MB kapitel 4 paragraf 1?

- Anger **generellt natur- och kulturvärde av Riksintresse längst utmed västkusten**. Paragraf 4 gäller för Stenungsunds kommun. Se bild 5-6.

- Vilka natur- och kultur värden? – Miljö/Hälsa ombedd att skicka listan med vad/var/när/vilka biotop värden/skyddsarter som inventerats på Stora Askerön.

- **Natura 2000 medför INTE ett generellt stopp** för pågående markanvändning eller utveckling av samhälle. Se bild 9-12.

- **Summerat:**

Formuleringen för Stora Askerön i ÖP 2019 **är gravt missvisande**. Grov övertolkning av MB.

Naturvärdesklass 2 utan att inventering kan påvisas. Camilla har begärt ut underlaget.

Hänvisning till särskilda Hushållsbestämmelser som avser påtaglig skada vid ändrad markanvändning. **Avser inte utbyggnad av enstaka hus!!!**

Objekt nr 21. Stora Askerön

Genom att områdena enligt fjärde kapitlet anges som riksintressen direkt i lagen, alternativt för Natura 2000-områden genom att de förtecknas, så är deras status som riksintressen fastslagen.

1

Stenungsunds kommuns kustområde inklusive Stora Askerön omfattas av

"Särskilda hushållningsbestämmelser" enligt 4 kap. i miljöbalken. I 4 kap 1

2

§ anges att områdena på grund av natur- och kulturvärden som helhet är av

riksintresse. Norra delen av ön angränsar till Halsefjordens Natura 2000-område (fågel samt art- och habitatdirektivet).

Den södra och centrala delen av ön som här är markerad som naturvärdesobjekt rymmer flera intressanta biotoper. Marken har varit uppodlad sedan lång tid tillbaka och gårdarna Västergård, Östergård och Mellangård vittnar ännu om ett småskaligt kustnära jordbrukslandskap.

Ingen inventering är registrerad i ängs- och betesmarksinventeringen (ref. 12) men flera naturbetesmarker hävdas ännu.

I sydost vid Flundrevik finns ett mindre ekskogsparti och i Garpedalen finns ett mindre område med ädellövskog inventerat. Norr om Västergård finns ett större område ekskog, drygt 3 ha, med klen till grov ek och triviallövskog med ädellövinslag. I ett långsmalt område 66got längre västerut dominerar ek och ask.

Havsstränderna är till stor del branta hållmarker, men ett intressant avvikande exempel är till exempel viken vid Tången, från vilken en fuktskog sträcker sig öster om området Sjölyckan.

Preliminär naturvärdesklass:

2, högt artvärde, påtagligt biotopvärde.

Objekt nr 21. Stora Askerön

Genom att områdena enligt fjärde kapitlet anges som riksintressen direkt i lagen, alternativt för Natura 2000-områden genom att de förtecknas, så är deras status som riksintressen fastslagen.

Särskilt noterade naturvärdesarter:

Västkustbjörnbär (*R. Norvegicus*, ^{NT?}), Västkustros (^{EN15}), Signalarter samt flera äldre observationer av rödlistade lavar. Silversmygare (^{NT15}), Mindre hackspett (^{NT15}), samt flera rödlistade fågelarter i hotkategorier. Fladdermusarter (^{Art, Eurobats}) Kattuggla. Ask (^{EN15}), Lind, m.m.

Referenser:

Regionalt värdefullt odlingslandskap.

MB 4 kap. § 1.

22 nr. 83-85.

54, 57, 3, 50

Källa: <https://www.boverket.se/sv/PBL-kunskapsbanken/Allmant-om-PBL/teman/riksintressen/riksintressen-enligt-4-kap-mb/>

Områden som i sin helhet är av riksintresse

1 § De områden som anges i 2-8 §§ är, med hänsyn till de natur- och kulturvärden som finns i områdena, i sin helhet av riksintresse.

Exploateringsföretag och andra ingrepp i miljön får komma till stånd endast om

1. det inte möter något hinder enligt 2-8 §§ och
2. det kan ske på ett sätt som inte påtagligt skadar områdenas natur- och kulturvärden.

Bestämmelserna i första stycket 2 och i 2-6 §§ utgör inte hinder för utvecklingen av befintliga tätorter eller av det lokala näringslivet eller för utförandet av anläggningar som behövs för totalförsvaret. Om det finns särskilda skäl utgör bestämmelserna inte heller hinder för anläggningar för utvinning av sådana fyndigheter av ämnen eller material som avses i 3 kap. 7 § andra stycket. *Lag (2001:437).*

Riksintressen enligt Boverket.

<https://www.boverket.se/sv/PBL-kunskapsbanken/Allmant-om-PBL/teman/riksintressen/riksintresseanknutna-lagar/>

Bestämmelserna om riksintressen ska tillämpas vid beslut enligt tolv olika lagar. Det är först när det fattas ett beslut enligt någon av de tolv lagarna som det fastslås att ett område verkligen är av riksintresse, fram tills dess är det bara ett anspråk som kan ifrågasättas.

De tolv lagarna är:

1. [Miljöbalken \(1998:808\)](#)
2. [Lagen \(1966:314\) om kontinentalsockeln](#)
3. [Väglagen \(1971:948\)](#)
4. [Lagen \(1978:160\) om vissa rörledning](#)
5. [Lagen \(1983:293\) om inrättande, utvidgning och avlysning av allmän farled och allmän hamn](#)
6. [Minerallagen \(1991:45\)](#)
7. [Lagen \(1992:1140\) om Sveriges ekonomiska zon](#)
8. [Lagen \(1995:1649\) om byggande av järnväg](#)
9. [Ellagen \(1997:857\)](#)
10. [Naturgaslagen \(2005:403\)](#)
11. [Luftfartslagen \(2010:500\)](#)
12. [Plan- och bygglagen \(2010:900\)](#)

1 4 kap i Miljöbalken § 2 – Turism och friluftsliv gäller INTE för Stenungsund

2 § Inom följande områden skall turismens och friluftslivets, främst det rörliga friluftslivets, intressen särskilt beaktas vid bedömningen av tillåtligheten av exploateringsföretag eller andra ingrepp i miljön:

Kustområdet och skärgården i Bohuslän från riksgränsen mot Norge till Lysekil,

1 4 kap i Miljöbalken § 3 – Petrokemi mm får INTE byggas!

3 § Inom kustområdena och skärgårdarna i Bohuslän från gränsen mot Norge till Brofjorden, i Småland och Östergötland från Simpevarp till Arkösund och i Ångermanland från Storfjärden vid Ångermanälvens mynning till Skagsudde får anläggningar som avses i 17 kap. 1 § 1 och 4 a § 1-11 inte komma till stånd.

17 kap. Regeringens tillåtlighetsprövning

Obligatorisk tillåtlighetsprövning

1 4 kap i Miljöbalken §4 – Bygga nytt som komplement till befintligt är OK!!

4 § Inom kustområdena och skärgårdarna från Brofjorden till Simpevarp och från Arkösund till Forsmark, utmed Gotlands kust, på Östergarn och Storsudret på Gotland samt på Fårö får fritidsbebyggelse komma till stånd endast i form av kompletteringar till befintlig bebyggelse. Om det finns särskilda skäl får dock annan fritidsbebyggelse komma till stånd, företrädesvis sådan som tillgodoser det rörliga friluftslivets behov eller avser enkla fritidshus i närheten av de stora tätortsregionerna.

fritidsbebyggelse, hus eller område avsett för enskilt fritidsboende.

Antalet fritidshus i Sverige är cirka 576 806 (2016). Husen ligger främst vid kuster och sjöar i närheten av tätorter, med stor anhopning runt Stockholm och Göteborg. Ett stort antal fritidshus finns även i fjällområdena, älvdalarna samt på Öland och Gotland. Statsmakterna har försökt hindra eller begränsa exploatering av områden som är av betydelse för naturvård och rörligt friluftsliv, till en början genom lagstiftning



Källa: <https://www.ne.se/uppslagsverk/encyklopedi>

Natura 2000 – Berör havsområdet NORR om Stora Askerön

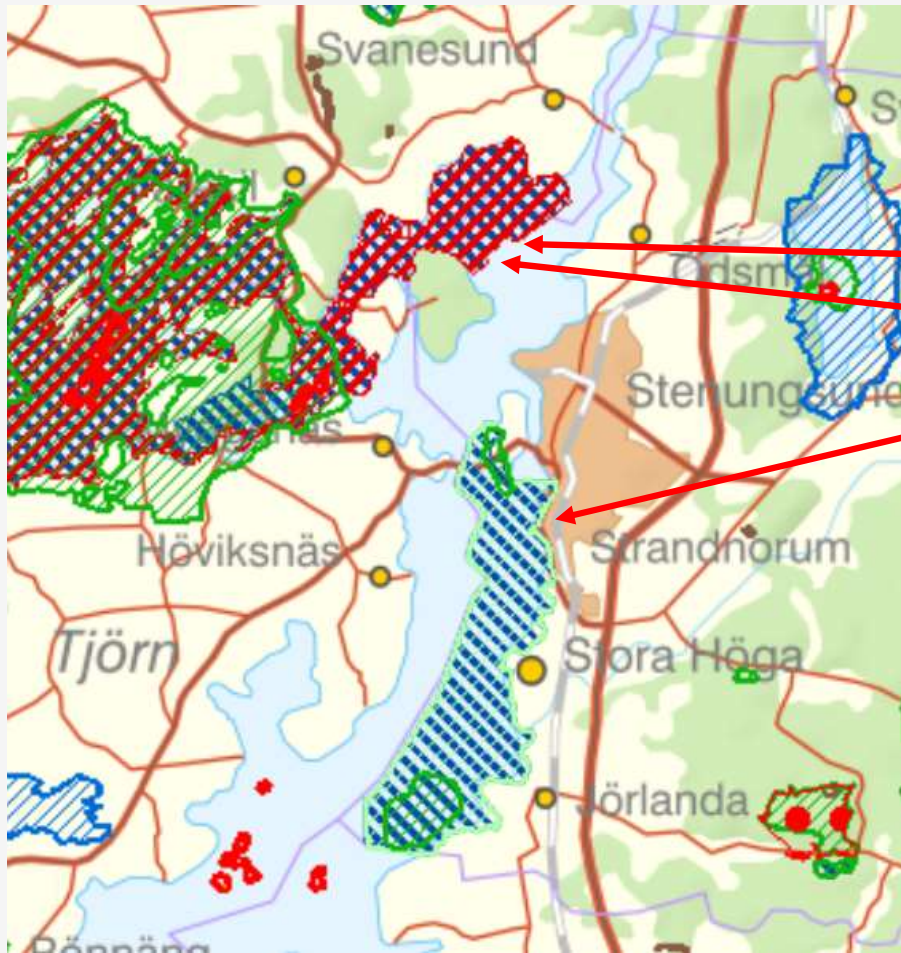


Naturvårdsverket:

Natura 2000 ska bevara värdefull natur, men innebär inte något generellt stopp för pågående markanvändning eller utveckling av samhället. Det måste avgöras i varje enskilt fall vilka åtgärder som kan fortsätta och vilka som inte kan tillåtas.

Källa: <https://kartan.stenungsund.se/spatialmap?>

1 Naturvårdsverket – Skyddad natur – Natura 2000



- Natura 2000-områden
-  Fågeldirektivet (SPA)
-  Art- och habitatdirekti

Källa: <https://www.naturvardsverket.se/Miljoarbete-i-samhallet/Miljoarbete-i-Sverige/Uppdelat-efter-omrade/Naturvard/Skydd-av-natur/Omraden-av-riksintresse/>

Stora Askerön – 3 planområden (Bottentången, Danestaden, Oxevik)



Stora Askeröns BK2 vägar

Slaktavfall i tanken

Det bränsle som Renovas tunga fordon nu tankas med är ett HVO-bränsle (BioMax). Det är ett förnybart bränsle som framställt av animaliska fetter från slaktavfall. Under två år har Renova testat bränslet till stor belåtenhet och nu tar man steget fullt ut.

Från och med den 20 maj tankar Renovas fordon BioMax i Göteborg, Kungälv och Stenungsund. BioMax finns ännu inte tillgängligt för var och en på vanliga mackar.



energiåtervinning. Om man räknar på utsläppen per invånare i regionen så är bidraget ungefär 250 kg CO₂ per kommuninvånare. Det betyder att 2,5 % av medborgarnas totala konsumtionsbaserade CO₂-utsläpp kan kopplas till det avfall från verksamheter och hushåll som styrs till avfallskraftvärmeverket.

Bruttoviktstabel BK2

Avstånd i meter mellan fordonets eller fordonstågets första och sista axel		Högsta tillåtna bruttovikt i ton för fordonet eller fordonståget	
	mindre än	2,0	16,00
2,0	men inte	2,6	20,00
2,6	men inte	4,8	22,00
4,8	men inte	5,0	22,16
5,0	men inte	5,2	22,50
5,2	men inte	5,4	22,84
5,4	men inte	5,6	23,18
5,6	men inte	5,8	23,52
5,8	men inte	6,0	23,86
6,0	men inte	6,2	24,20
6,2	men inte	6,4	24,54
6,4	men inte	6,6	24,88

Källa: <https://transportstyrelsen.se/sv/vagtrafik/Yrkestrafik/Gods-och-buss/Matt-och-vikt/Bruttoviktstabeller/>

Översiktsplanen är vägledande

Översiktsplanen, som inte är bindande för myndigheter och enskilda, får betydelse genom den redovisning av och vägning mellan allmänna intressen som görs. Den skall bl.a. tjäna till vägledning vid kommunens beslut om bygglov i ett område som saknar detaljplan och ge stöd och vägledning för den reglering som i vissa fall måste ske i detaljplan eller områdesbestämmelser.

PBL 1:3
PBL 8:12

Detaljplan och områdesbestämmelser är bindande

I detaljplan och områdesbestämmelser vägs de allmänna intressena mot eventuella motstående enskilda intressen. I detaljplanen görs normalt också avvägningar mellan olika enskilda intressen. Någon ytterligare prövning av det som detaljplanen eller områdesbestämmelserna reglerar sker sedan inte vid lovgivningen. Områdesbestämmelser och detaljplan är, liksom fastighetsplan, bindande för efterföljande beslut enligt såväl PBL som andra lagar och även för många åtgärder som inte kräver lov eller annat tillstånd.

PBL 8:11

PBL 8:12

Bedömningen av skyddsnivå bör göras utifrån naturgivna och andra förutsättningar för området ifråga. Kommunala strategier och planer såsom ÖP eller bevarandeplaner för Natura 2000-områden är stödjande. Förhållandena på fastigheten bör beaktas.

Kraven ska anpassas efter recipientens känslighet och för att undvika olägenhet för hälsa eller miljö.

Krav på hög skyddsnivå ställs om utsläpp sker direkt eller i nära anslutning till en vattenförekomst som är påverkad av övergödning och kräver restriktioner avseende utsläpp av fosfor och/eller kväve.

På plats med hög skyddsnivå rekommenderas att avloppsanordningen bör utföras och förväntas uppnå minst 50 % reduktion av kväve.

Vidta försiktighetsmått enligt 2 kap. 3 § MB (som t ex krav på kvävereduktion) om kommunalt reningsverk ställer krav på kvävereduktion och nitrathalterna i grundvattnet är höga.

Rimlighetsavvägning görs genom att väga nyttan mot kostnaderna som kravet medför. Utbyggnad av kväverening är en kostsam skyddsåtgärd för små avloppsanläggningar och behovet ska motiveras om den specifika recipienten måste skyddas från kväve

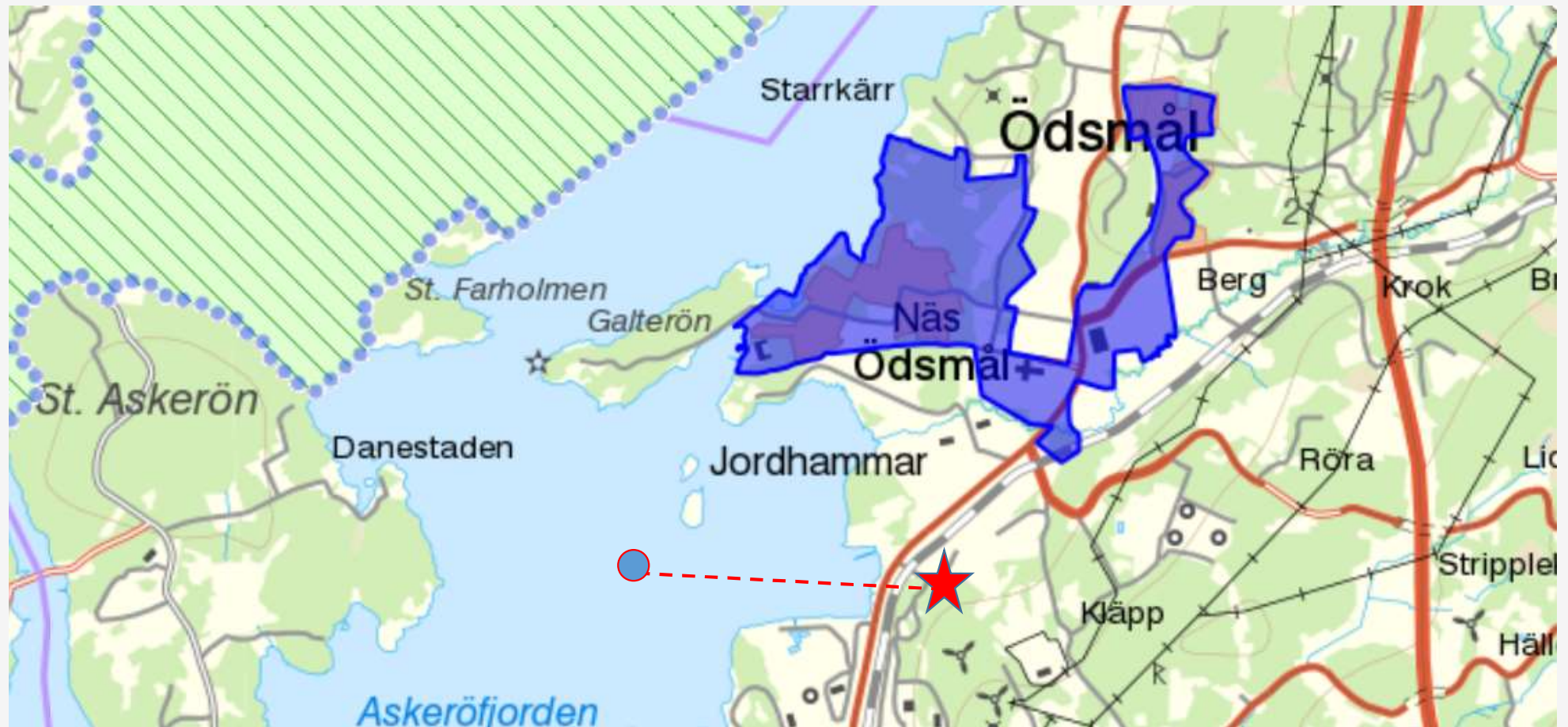
Vattenplanen i Stenungsunds kommun (2016).

- ▶ **Åldersdigert ledningsnät och stora underhållsbehov**
- ▶ **Stora utbyggnadsbehov i samband med expansion**
- ▶ **Sanering av omvandlingsområden**
- ▶ **Ökade myndighetskrav inom färskvatten- och avlopp**
- ▶ **Omfattande generationsväxling och brist på VA-utbildad kompetens**

Sårbarhet: Kommunen har EN vattentäkt
Vattenförsörjningen är ansträngd
Sammankoppling med Kungälv's V/A nät planeras klart 2021
24% vattenläckage 2016
52% ovidkommande vatten i spillvattennätet

Källa:
<https://www.stenungsund.se/download/18.154f460615900ad4e571111d/1497357848699/Granskning%20%20VA-forsorjning%202016.pdf>

Strävlidens reningsverk – förs med ström mot Natura 2000



Gällande Översiktsplan 2006



C:\Users\
Asker\Documents

Översiktsplan för Stenungsund 1998

Enligt avsiktsförklaringen för Stora Askerön i översiktsplanen ska ingen större förändring i markanvändningen ske. Möjligheter

Anspråk på onplatser ska stödjas under förutsättning att natur- och kulturmiljö

Kommunen har se negativt. Planlagda områden för fritidsändamål ska bestå so

på Stora Askerön. ska reserveras för nya färjelägen för framtida personfärja.

eftersom kommunalt vatten- och avloppssystem saknas skulle ökade avlopps-
utsläpp få konsekvenser för den marina miljön i det grunda fjordsystemet runt
ön. Vad det gäller kväve och fosfor är Askerö- och Halsefjorden ett av de mest
påverkade havsområdena utefter Bohuskusten.

Enstaka nya helårshus har tillkommit efter förfrågan och bygglovsprövning i
lägen där vatten- och avloppsfrågorna kunnat lösas utan ökad belastning på
kustvattnen.

Vidare har önskemål om att få uppföra en större grupp enskilda fritidsbo-
städer i anslutning till vattnet på öns nordvästsida inlämnats till kommunen.
Rent allmänt förhindrar reglerna i miljöbalken sådana anläggningars tillkomst
i kommunens kustområde. Dessutom skulle det medföra stora svårigheter att

Enligt 4 kap 4 § får inte uppföras ny enskild fritidsbebyggelse annat än som
kompletteringar till befintlig eller fritidsbebyggelse med anknytning till det
rörliga friluftslivet. Det innebär i klartext att inga nya områden för enskild
fritidsbebyggelse kan tillkomma på ön, eftersom sådana skulle strida mot mil-
jöbalkens regler.

Enligt denna översiktsplan. Se vidare under avsnittet "Regler och rekommendationer".



Översiktsplanen 2019 - Processen

Moment 1: Svarsenkät och Medborgardialog 2015 till 11/1 2016

Moment 2: Samråd 7/3 till 2 maj vavid Örådets synpunkter skickade 2/5 samt kompletterat svar skickades 18/8.

Moment 3: Omstart April 2019 efter valet 2018 samt långtidssjuk Projektledare

Moment 4: 8 veckor Utställning - När?

Moment 5: Fastställande När?

Stora Askerön i Stenungsunds kommun

- **Översiktsplanens betydelse**

- Strategiskt betydande som underlag för myndighetens bygg- och tillståndsgivning samt påvisar långsiktig utveckling ur hållbart ekonomiskt, socialt och ekologiskt perspektiv.

- **Naturvårdsprogram 2016**

- utgör ett underlag och verktyg i samhällsplaneringen.
- ÖP och NP skall vara kompatibla.
- Naturvärden ska bevaras på sikt, trots konflikt med detaljplanering, bygglovsärenden.
- Objektskatalogen ska inte justeras lättvindigt för att tillgodose nya exploateringsintressen.
- Kommunen ändrar naturvärdesklass i takt med ny kunskap: lägga till eller dra ifrån ytor, eller ändra värdet 1-3.

- **Vatten/Avlopp**

- Sedan 2015 har Minireningsverk förbjudits utan att EU regler, nationella krav ändrats och blankett för ansökan anger Minireningsverk som alternativ.
- Kommunen anger tekniska skäl för krav på lösningen trots att anläggningens funktionskrav angivits.
- Kommunen skriver aldrig men säger alltid att slutna tank gäller
- Tjänstemän/politiker antyder att kommunalt V/A löser öns problem men Naturvårdsprogrammet omöjliggör dess investering.
- Strävliden är redan underdimensionerat och kan inte absorbera ökat slam
- Slam förbjuds som jordbruksgödsel. Krav på destruktion utreds och införs inom kort.

- **Strandskydd**

- 300m gäller undantaget planlagda områden MEN även där har 50m belagts med Strandskydd.
- Tjänstemannatolkning avseende kraven på strandskyddsdispens gör det kostsamt att fortsätta underhålla strandnära betesområden.

Stora Askerön

Strategi

- Utveckla kustnära gångstråk, badplatser och småbåtshamnar.
- Restriktivitet avseende ny bebyggelse.
- En förbindelse vattenvägen till Stenungsund bör utredas.

Bebyggelseutveckling

Stora Askerön ligger i ett för påverkan känsligt vattenområde. Eftersom kommunalt vatten- och avloppssystem saknas skulle ökade avloppsutsläpp få konsekvenser för den marina miljön i det grunda fjordsystemet runt ön. Det kan konstateras att fler fritidshus i området skulle bli olämpligt lokaliserade och att utbyggnad av enskilda fritidsbostäder i kustområdet skulle strida mot kommunens uttalade mål om en bevarad kust- och strandzon. Inga områden för ny fritids- eller permanentbebyggelse redovisas i denna översiktsplan.

Utveckling av gångstråk nära vattnet kan utredas, liksom badplatser och småbåtshamnar. Likaså skulle en förbindelse vattenvägen med fördel kunna utredas, till exempel mellan Fiskevik och centrala Stenungsund.



VATTEN

Stora Askerön, Stenungsön

Stora Askerön hör till elementet vatten och är en av kommunens två största bebodda öar med höga bevarande- och rekreationsvärden.

Stora Askerön

Det finns 100 permanentboende på Stora Askerön, inte 300!

Medborgardialog

- Närhet till havet
- Vackra omgivningar
- Bättre kollektivtrafik

Beskrivning

Fastlandsförbindelsen från Stora Askerön till Stenungsund går via landsväg över Lilla Askerön och Orust på väg 160 över broarna från Tjörn till Stenungsund.

Bebyggelsen är en blandning av pe
let bostadshus är cirka 200 varav 8

Det bor totalt cirka 300 personer permanent på Stora Askerön. Ett mindre småbåtsvarv ligger på öns östsida vid Askeröfjorden.

Barnen på Stora Askerön går i grundskola på Tjörn. Gymnasieutbildning erbjuds i Stenungsund. Kollektivtrafikförbindelser upprätthålls genom beställningstrafik med taxi en tur två dagar i veckan.

Kommunal vatten- och avloppsförsörjning saknas. Någon utbyggnad av kommunalt vatten- och avloppsnät planeras inte. Samverkan med grannkommunen kan utredas.

Halsefjordens vattenområde i norr är ett Natura 2000-område.

ENDAST DIREKTA FEL ÅTGÄRDAS



Synpunkter

Tjörn/Orust inte tycks följa samma principiella ståndpunkt som Stenungsund.

- Tema: Stora Askerön och Stenungsön vilka är kommunens två största bebodda öar med höga bevarande- och rekreationsvärden. Varför ange vatten som tema men påpeka öarnas bevarande och rekreationsvärden.
 - **Vilka bevarande och rekreationsvärden?**



- Hantering av spillvatten, dagvatten och avfall
 - Det är angeläget att minska närsaltsutsläppen till Natura 2000-området kuststräckan söder om Stenungsund samt **vid Stora Askerön**. Avloppsutsläpp som innebär negativ påverkan på vattenkvaliteten får inte tillkomma. Inga nya wc-avlopp med utsläpp mot områdenas avrinningsområden får tillkomma.

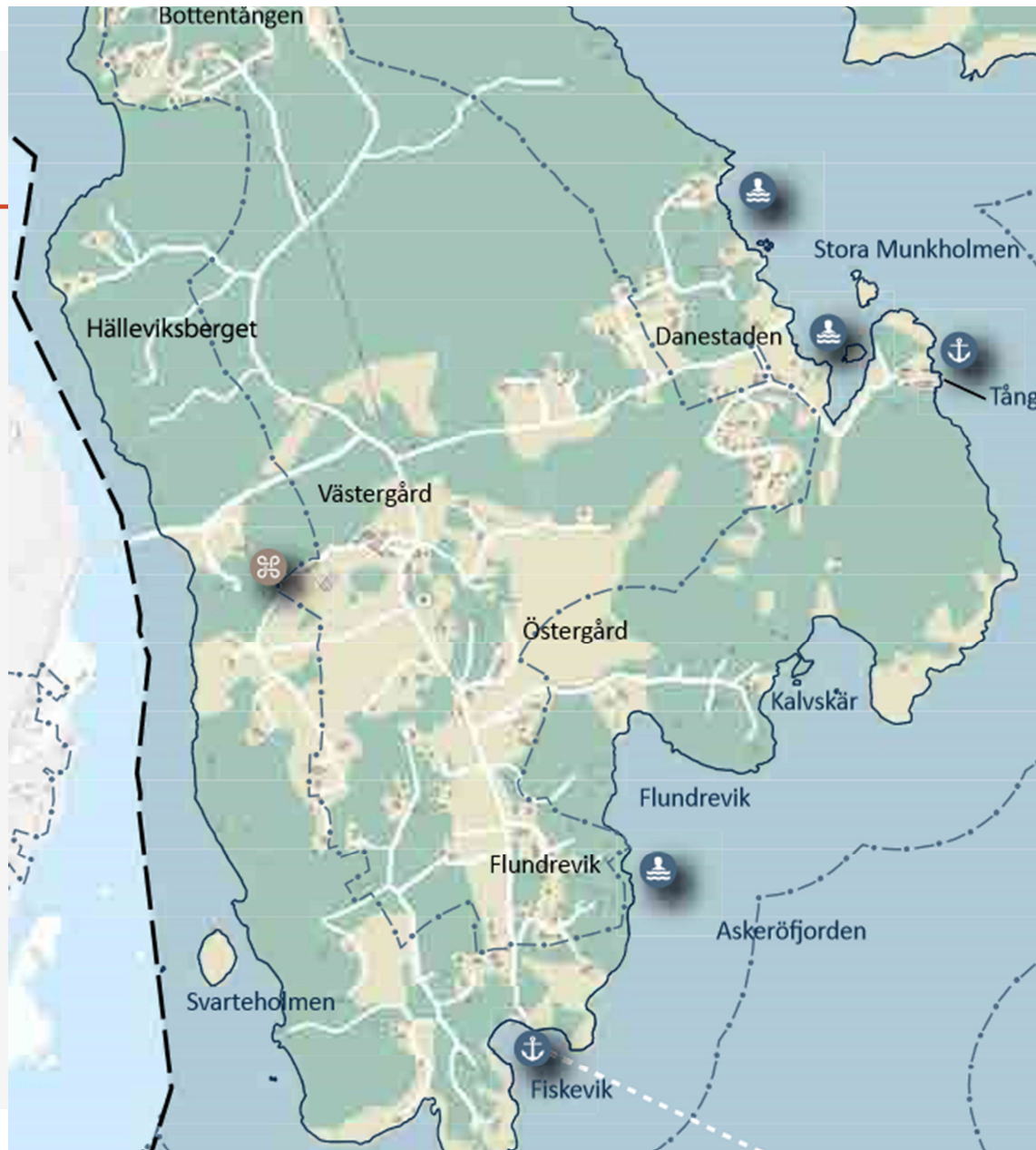
Bebyggelseutveckling

Stora Askerön ligger i ett för påverkan känsligt vattenområde. Eftersom kommunalt vatten- och avloppssystem saknas skulle ökade avloppsutsläpp få konsekvenser för den marina miljön i det grunda fjordsystemet runt ön. Det kan konstateras att **fler fritidshus i området skulle bli olämpligt lokaliserade** och att **utbyggnad av enskilda fritidsbostäder i kustområdet skulle strida mot kommunens uttalade mål om en bevarad kust- och strandzon**. Inga områden för ny fritids- eller permanentbebyggelse redovisas i denna översiktsplan.

Utveckling av gångstråk nära vattnet kan utredas, liksom badplatser och småbåtshamnar. Likaså skulle en förbindelse vattenvägen med fördel kunna utredas, till exempel mellan Fiskevik och centrala Stenungsund.

Vad betyder "fler fritidshus skulle bli olämpligt lokaliserade"?

- Avser kommunen utveckla gångstråk, badplatser och småbåtshamnar på Stora Askerön?
- Avses kommunalt V/A tillämpas på Stora Askerön?
-
- Miljöbalken



Beskrivning

Fastlandsförbindelsen från Stora Askerön till Stenungsund går via landsväg över Lilla Askerön och Orust på väg 160 över broarna från Tjörn till Stenungsund. Bebyggelsen är en blandning av permanenta bostäder och fritidshus. Antalet bostadshus är cirka 200 varav 85 ingår i planlagda fritidshusområden. Det bor totalt cirka 300 personer permanent på Stora Askerön. Ett mindre småbåtsvarv ligger på öns östsidan vid Askeröfjorden. Barnen på Stora Askerön går i grundskola på Tjörn. Gymnasieutbildning erbjuds i Stenungsund. Kollektivtrafikförbindelser upprätthålls genom beställningstrafik med taxi en tur två dagar i veckan. Kommunal vatten- och avloppsförsörjning saknas. Någon utbyggnad av kommunalt vatten- och avloppsnät planeras inte. Samverkan med grannkommunen kan utredas. Halsefjordens vattenområde i norr är ett Natura 2000-område.

Förstärkt transportinfrastruktur - Förbättra tvärförbindelser

- båt till Stora Askerön