

Stora Askerön.



Strävlidens reningsverk – förs med ström mot Natura



Kulturminnesvårdsprogram för Stenungsunds kommun,
togs fram 1987 i samverkan med kulturnämnden, byggnadsnämnden och Bohusläns museum.

Ur förordet:

”Kulturlandskapet och bebyggelsemiljön är tillgångar som bör bevaras, vårdas och utnyttjas. Här finns resultaten av många generationers arbete och levnadssätt. Spåren i landskapet och bebyggelsen är ofta tydliga tecken på en levande och variationsrik miljö med stora trivselvärden och rika traditioner.

På vissa håll har samhällsbyggandet inneburit att spåren av samhällets utveckling är svåra att upptäcka. Behovet av ett närmare samband mellan bevarande och förnyelse är därför ofta stort och ansvaret att bevara den befintliga miljön måste stärkas.”

Successiv åtstramning -98,-06,-20

Översiktsplan för Stenungsund 1998

Enligt avsiktsförklaringen för Stora Askerön i översiktsplanen från 1998 ska ingen större förändring i markanvändningen ske. Möjligheter till nya arbetsplatser ska stödjas under förutsättning att natur- och kulturmiljön inte påverkas negativt. Planlagda områden för fritidsändamål ska bestå som sådana. Mark ska reserveras för nya färjelägen för framtida personfärja.

Påståenden och faktafel blir sanning

Ur ÖP06 sid 132.

Anspråk på området

Kommunen har sedan länge intagit en restriktiv hållning mot ny bebyggelse på Stora Askerön. Ön ligger i ett för påverkan känsligt vattenområde, och eftersom kommunalt vatten- och avloppssystem saknas skulle ökade avloppsutsläpp få konsekvenser för den marina miljön i det grunda fjordsystemet runt ön. Vad det gäller kväve och fosfor är Askerö- och Halsefjorden ett av de mest påverkade havsområdena utefter Bohuskusten.

Enstaka nya helårshus har tillkommit efter förfrågan och bygglovsprövning i lägen där vatten- och avloppsfrågorna kunnat lösas utan ökad belastning på kustvattnen.

Vidare har önskemål om att få uppföra en större grupp enskilda fritidsbostäder i anslutning till vattnet på öns nordvästsida inlämnats till kommunen. Rent allmänt förhindrar reglerna i miljöbalken sådana anläggningars tillkomst i kommunens kustområde. Dessutom skulle det medföra stora svårigheter att lösa vatten- och avlopp från en större grupp bostäder utan påverkan på Natura 2000-området. Det kan konstateras att fler fritidshus i området skulle bli olämpligt lokaliserade och att utbyggnad av enskilda fritidsbostäder i kustområdet skulle strida mot kommunens uttalade mål om en bevarad kust- och strandzon.

Inga områden för ny fritids- eller helårsbebyggelse redovisas i denna översiktsplan. Se vidare under avsnittet ”Regler och rekommendationer”.

Utsläpp från reningsverk direkt till Natura 2000

Ökat avloppsutsläpp ställs i relation till befintliga ålderstigna anläggningar byts till anläggningar vilka uppfyller Hög skyddsnivå.

Hög skyddsnivå innebär att avloppsvattnet måste renas:

- till 90% från fosfor (P)
- till 90% från BOD-partiklar
- till 50% från kväve (N)
- utsläppet får totalt innehålla högst 1 mg/l fosfor, 40 mg/l kväve och 30 mg/l BOD

Renat avloppsvatten ska hålla en god badvattenkvalitet. Det innebär högst:



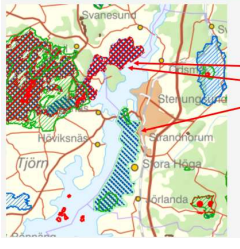

- 500 cfu kolförma bakterier per 100 ml vatten

Kulturminnesvårdsprogram – Inget ska ändras?

Stenungsunds kommun (Bygga, bo, miljö) anser att miljön inte får påverkas, bebyggas, nyttjas, ändras.

Konsekvens: Avslag, hot och anmälan.

Stora Askerön.

<p>1 4 kap i Miljöbalken §4 – Bygga nytt som komplement till befintligt ä</p> <p>4 § Inom kustområdena och skärgårdarna från Brofjorden till Simpevarp och från Arkösund till Forsmark, utmed Gotlands kust, på Östergarn och Storsudret på Gotland samt på Färö får fritidsbebyggelse komma till stånd endast i form av kompletteringar till befintlig bebyggelse. Om det finns särskilda skäl får dock annan fritidsbebyggelse komma till stånd, företrädesvis sådan som tillgodoser det rörliga friluftslivets behov eller avser enkla fritidshus i närheten av de stora tätortsregionerna.</p> <p>fritidsbebyggelse, hus eller område avsett för enskilt fritidsboende.</p> <p>Antalet fritidshus i Sverige är cirka 576 906 (2016). Museen ligger främst vid kuster och sjöar i närheten av tätorter, med stor anhopning runt Stockholm och Göteborg. Ett stort antal fritidshus finns även i fjällområdena, älvdalarna samt på Öland och Gotland. Statsmakterna har försökt hindra eller begränsa exploatering av områden som är av betydelse för naturvård och rörligt friluftsliv, till en början genom lagstiftning</p>  <p>Källa: https://www.re.se/uppslagsverk/encyklopedi</p>	<h2>Miljöbalken – en tolkningsfråga?</h2> <p>Enligt 4 kap 4 § får inte uppföras ny enskild fritidsbebyggelse annat än som kompletteringar till befintlig eller fritidsbebyggelse med anknytning till det rörliga friluftslivet. <u>Det innebär i klartext att inga nya områden för enskild fritidsbebyggelse kan tillkomma på ön, eftersom sådana skulle strida mot miljöbalkens regler.</u></p> <p>Konsekvens: Avslag.</p>
<p>Preliminär naturvärdesklass: 2, högt artvärde, påtagligt biotopvärde.</p> <p>Särskilt noterade naturvärdesarter: Västkustbjörnbär (<i>R. Norvegicus</i>, NT¹), Västkustros (<i>EN15</i>), Signalarter samt flera äldre observationer av rödlistade lavar. Silversmygare (NT¹⁵), Mindre hackspett (NT¹⁵), samt flera rödlistade fågelarter i hotkategorier. Fladdermusarter (<i>Ar. Eurobats</i>) Kattuggla. Ask (<i>EN15</i>), Lind, m.m.</p> <p>Referenser: Regionalt värdefullt odlingslandskap. MB 4 kap. § 1. 22 nr. 83-85. 54, 57, 3, 50</p> <p>LRF framhäver i sitt yttrande erfarenheter av att myndigheter konfiskerar mark och räknar upp exempel på detta, bland annat strandskydd, vattendirektiv och Natura 2000, där de finner att många plikter, kostnader och begränsningar i markanvändande inte uppvisar något tydligt syfte i form av vinster i naturvårdshänseende. De påpekar att myndigheter behöver bli betydligt bättre på att kommunicera med markägare, exemplifiera detta och efterfrågar tydligt och konkret kommunikation för att kunna diskutera vad som behöver skyddas och hur detta skydd på bästa sätt kan uppnås. LRF menar den att hittills bristande kommunikationen har skapat ett lågt förtroende för myndigheter i denna typ av frågor. LRF nämner "KOMET" som ett positivt exempel på hur man kan arbeta med</p> <p>Stenungsunds kommuns kustområde inklusive Stora Askerön omfattas av "Särskilda hushållningsbestämmelser" enligt 4 kap. i miljöbalken. I 4 kap 1 § anges att områdena på grund av natur- och kulturvärden som helhet är av riksintresse. Norra delen av ön angränsar till Halsefjordens Natura 2000-område (fågel samt art- och habitatdirektivet).</p>	<h2>Naturvårdsprogram – Gissning blir sanning.</h2> <p>Ädellövsogs inventering gjord 1989 Område 82 = Stenungsön (Klass 2) Område 83-85 = Stora Askerön (Klass 3)</p> <p>Källa: Google maps och SLU artdatabas</p> <p>Västkusten från norska gränsen till Ystad = riksintresse</p> <p>Konsekvens: Ön drabbas av förbud pga kommunal okunskap och tolkningsföreträde.</p>
<p>1 1 kap i Miljöbalken §2 – Hushållningsbestämmelser</p> <p>Enligt Miljöbalken ska områden av riksintresse för naturvård, kulturmiljövård och friluftsliv skyddas mot åtgärder som påtagligt kan skada natur- eller kulturmiljön.</p> <p>Hushållningsbestämmelser Dessa så kallade hushållningsbestämmelser har emellertid direkt verkan enligt 27 § i miljöbalken. Dessa bestämmelser har emellertid direkt verkan enligt 27 § i miljöbalken. Dessa bestämmelser har emellertid direkt verkan enligt 27 § i miljöbalken. Dessa bestämmelser har emellertid direkt verkan enligt 27 § i miljöbalken.</p> <p>Vid fortsatt markanvändning av hittillsvarande slag har bestämmelserna endast en rådgivande funktion. Miljöbalkens 1 kapitel, 2 §, anger i vilka fall hushållningsbestämmelserna är tillämpliga.</p> <p>2 § Bestämmelserna i denna balk om hushållning med mark- och vattenområden, tillstånd, anmälan och tillåtelse ska i fråga om geologisk lagring av koldioxid tillämpas även på Sveriges kontinentalsockel utanför territorialgränsen.</p> <p>Ytterligare bestämmelser om balkens tillämpning utanför territorialgränsen finns i 7 kap. 32 § och 15 kap. 27 § samt i lagen (1966:314) om kontinentalsockeln och i lagen (1992:1140) om Sveriges ekonomiska zoner. Lag (2016:782).</p> <p>Källa: https://www.naturvardsverket.se/Miljoarbete-i-samhallet/Miljoarbete-i-Sverige/Uppdelat-efter-omrade/Naturvard/Skydd-av-natur/Omraden-av-riksintresse/</p>	<p>1 Känsligt vattenområde</p> <p>Särskilda hushållningsbestämmelser enligt 4 kap MB Stenungsunds kommuns kustområde inklusive Stora Askerön omfattas av "Särskilda hushållningsbestämmelser" enligt 4 kap. i miljöbalken. I 4 kap 1 § anges att områdena på grund av natur- och kulturvärden som helhet är av riksintresse och att ingrepp i miljön endast får göras om det kan ske på ett sätt som inte påtagligt skadar dessa värden. UR ÖP06 sid 130</p> <p>Hela kustområdet från Lysekil i Norr till Malmö i Söder omfattas av Särskilda hushållningsbestämmelser vilket avser ingrepp som leder till påtaglig skada där t ex skogsmark ersatts av tätortsbebyggelse. Denna hänvisning är en grov övertolkning av MB Kap 4 paragraf 1.</p>
<p>1 Känsligt vattenområde-Hänvisning Natura 2000</p>  <p>Natura 2000 ska bevara värdefull natur, men innebär inte något generellt stopp på pågående markanvändning eller utveckling av samhället. Det måste avgöras i va enskilt fall vilka åtgärder som kan fortsätta och vilka som inte kan tillåtas.</p>	<p>1 Naturvårdsverket – Skyddad natur – Natura 2000</p>  <p>Källa: https://www.naturvardsverket.se/Miljoarbete-i-samhallet/Miljoarbete-i-Sverige/Uppdelat-efter-omrade/Naturvard/Skydd-av-natur/Omraden-av-riksintresse/</p>
<p>2 Kommunalt V/A- ÖP06 samt Natura 2000</p>  <p>Kommunalt V/A saknas utanför tätorter. Stora Askerön är det enda området med restriktioner. Ucklum ligger vid Stenungsunds ENDA vattentäkt och trots hög risk för kontaminering medges utveckling</p>	<h2>Kommunalt V/A – En tätortsfråga.</h2> <h2>Enskilt avlopp – En landsbygdsfråga.</h2>
<ul style="list-style-type: none"> • 200 fastigheter • 103 permanentboende • Snittålder ca 55 år • Ca 20 markägare 10-100 ha 	<h2>Vi som påverkas på Stora Askerön.</h2>

Stora Askerön.

<h3>Vad vill Stora Askeröns invånare?</h3> <p>Vi vill:</p> <ul style="list-style-type: none">- Behålla öns nuvarande gårdskaraktär Ja- Ha möjlighet att bedriva småskalig verksamhet Ja- Tillåta storskalig exploatering Nej- Detaljplanlägga för förtätning Nej- Stoppa all form av om/till/nybyggnad Nej- Bibehålla öns kultur- och rekreationsvärde Ja- Ha en konsekvent och hållbar avloppshantering Ja- Ansluta till kommunalt vatten och avlopp Nej- Hållbar & fungerande kollektivtrafik till Stenungsund Ja  <p>Medborgardialog • Närhet till hav • Vackra omgiv • Bättre kollektiv</p>	<h3>Vad vill Örådet?</h3> <ul style="list-style-type: none">• Fortsätta leva och verka som förr.• Försiktig utveckling - bibehållen gårdskaraktär.• Enskilt avlopp – vi klarar oss i kris
--	---

Stora Askerön – Stora bevarande och rekreationsvärden??

- Varför **Naturvärdesklass 2**?
 - Miljö-/Hälsa skickar text på bild 3-4.
- Vad är **särskilda Hushållningsbestämmelser**?
 - Naturvårdsverket beskriver på bild 11 – Skydd mot påtaglig skada vid ändrad markanvändning. **Geologisk lagring av Koldioxid** och MB kapitel 1 paragraf.
- Vad säger MB kapitel 4 paragraf 1?
 - Anger **generellt natur- och kulturvärde av Riksintresse längst utmed västkusten**. Paragraf 4 gäller för Stenungsunds kommun. Se bild 5-6.
 - Vilka natur- och kultur värden? – Miljö/Hälsa ombedd att skicka listan med vad/var/när/vilka biotop värden/skyddsarter som inventerats på Stora Askerön.
 - **Natura 2000 medför INTE ett generellt stopp** för pågående markanvändning eller utveckling av samhälle. Se bild 9-12.
- **Summerat:**

Formuleringen för Stora Askerön i ÖP 2019 är **gravt missvisande**. Grov övertolkning av MB.

Naturvärdesklass 2 utan att inventering kan påvisas. Camilla har begärt ut underlaget.

Hänvisning till särskilda Hushållningsbestämmelser som avser påtaglig skada vid ändrad markanvändning. **Avser inte utbyggnad av enstaka hus!!!**

Översiktsplanen är vägledande

Översiktsplanen, som inte är bindande för myndigheter och enskilda, får betydelse genom den redovisning av och vägning mellan allmänna intressen som görs. Den skall bl.a. tjäna till vägledning vid kommunens beslut om bygglov i ett område som saknar detaljplan och ge stöd och vägledning för den reglering som i vissa fall måste ske i detaljplan eller områdesbestämmelser.

PBL 1:3
PBL 8:12

4. Tekniska Myndighetsnämnden har att iaktta

Miljöbalken 2 kap 12 § Bevisbördan – för tillåtlighet, tillstånd, godkännande och dispens är den som bedriver eller avser att bedriva en verksamhet eller vidta en åtgärd skyldig att visa att de förpliktelser som följer av detta kapitel iakttas
dvs det är fastighetsägaren, inte kommunen, som väljer teknik och anläggning.

Miljöbalken 2 kap. 2 § Hänsynsregler - den som bedriver verksamhet eller vidtar åtgärd ska skaffa sig den kunskap som behövs med hänsyn till verksamhetens eller åtgärdens art och omfattning för att skydda människors hälsa eller miljön mot skada eller olägenhet
dvs det är fastighetsägaren, inte kommunen, som skall sätta sig in i och ta ansvar för att ingen skadas.

Miljöbalken 2 kap. 3 § Hänsynsregler - den som vidtar åtgärd ska utföra skyddsåtgärder, begränsningar och försiktighetsåtgärder för att förebygga, hindra eller motverka att åtgärden medför skada eller olägenhet för människors hälsa eller miljön.

Miljöbalken 2 kap. 7 § Rimlighetsavvägning - kraven får inte vara orimliga. Hänsyn ska tas till nyttan av skyddsåtgärder och andra försiktighetsåtgärder som krävs jämfört med kostnaden.

Översiktsplanen – ett dokument som gäller i >10 år

Avloppsteknik ska **INTE** anges i ÖP.

- **Ta bort ur Del 3 sid 44.**

Det är främst avlopp från WC som utgör en risk för både hälsa och miljö. Vid användning av sluten tank med extremt snålspolande toalett för WC-avloppet undviks utsläpp på känsliga platser i områden där utsläppen ska minska. Vattenområden med så kallad måttlig ekologisk status (på grund av övergödning) bör heller inte belastas med fler WC-avlopp. Även här ska en minskning av utsläppen ske. I samband med nybyggnation är det relativt enkelt att välja moderna lösningar som extremt snålspolande toalett till sluten tank för WC.

Stora Askerön.

<p>Bebyggelseutveckling</p> <p>Gällande byggnadsplaner medger viss utbyggnad av befintliga områden på Stora Askerön. Enstaka nya helårshus har under åren tillkommit efter förfrågan och bygglovsprövning i lägen där vatten- och avloppsfrågorna kunnat lösas utan belastning på kustvattnet. För att möjliggöra för boende och nödvändiga samhällsfunktioner på Stora Askerön även fortsättningsvis behöver ett helhetsgrepp tas kring områdets möjlighet till hållbara lösningar för vatten och avlopp, grundläggande service och kommunikationer. Detta görs lämpligast genom en fördjupad översiktsplan eller ett tematiskt tillägg till översiktsplanen.</p> <p>Ytterligare bostadsbyggande med enskilt avlopp kommer att innebära <u>ökad belastning av närsalter till recipienten Askeröfjorden i förhållande till nuläget</u>. För att klara en total minskning av näringsämnesläckage till fjordarna måste även små utsläpp från enskilda avlopp ses över. Idag finns inga planer på att bygga ut kommunalt VA till Stora Askerön, vilket slogs fast i Riktlinjer för VA Sanering beslutad av kommunfullmäktige 2015-06-01. Andra miljöekonomiskt hållbara lösningar för avloppshantering bör utredas liksom VA-lösningar i samverkan med grannkommunen.</p> <p>Ytterligare bostadsbyggande innebär också <u>ett ökat utnyttjande av grundvattnet för dricksvatten, vilket kan öka risken för saltvatteninträngning med förstörda dricksvattentäkter som följd</u>.</p>	<p>Ur ÖP 2020 Del 1 sid 79</p> <p>Ta bort !</p> <ul style="list-style-type: none"> - Ta bort. Fler bostäder kan tillkomma när V/A kan lösas. Modern teknik ökar inte belastningen på vattenförekomster om avståndet till recipienten är > 100m. (Se forskningsrön 2017 Ridderstolpe & Hylander*) - Ta bort – mötesdetaljer ska inte anges i en ÖP - Ta bort – detta gäller hela kommunen – inte Stora Askerön. <p><small>*https://wrs.se/2017/12/efterfragad-rapport-om-markretention-publicerad/</small></p>
<p>Riksintresse och Natura 2000</p> <p>Halsefjordens vattenområde i norr är ett Natura 2000-område och av riksintresse för naturvården. Det främsta bevarandesyftet för Halsefjorden är att bevara ett marint grundområde med rika uppväxtplatser för fisk och ryggradslösa djur med stor betydelse för fågellivet. Halsefjorden pekas ut som ett av de mest artrika marina grundområdena i Sverige samt ett av de fågelrikaste områdena i Bohusläns innerskärgård. Hela Stora Askerön omfattas även av riksintresse för friluftslivet.</p> <p>Stora delar av Stora Askerön omfattas av ett område av som i naturvårdsprogrammet har fått Naturvårdsklass 2. Den södra och centrala delen av ön är markerad som naturvärdesobjekt och rymmer flera intressanta biotoper. Marken har varit uppodlad sedan lång tid tillbaka och gårdarna Västergård, Östergård och Mellangård vittnar ännu om ett småskaligt kustnära jordbrukslandskap. Vid en fortsatt planering med exempelvis en fördjupad översiktsplan bör Naturvårdsprogrammet följas upp och förtydligas.</p>	<p>Ur ÖP 2020 Del 1 sid 81</p> <ul style="list-style-type: none"> - Ta bort – detta har inte med Stora Askerön att göra. - Ta bort – Naturvårdsklass 2 är fel. En preliminär bedömning baserad på google maps och SLU artdatabas.
<p>Vatten och avlopp</p> <p>Längs Bohuskusten har vattnet i de flesta fjordområden måttlig ekologisk status. Undantaget är fjordarna innanför Orust som har otillfredsställande status ner till färjeläget vid Kolhättan, alltså även delar av Stenungsunds kommun. Den främsta orsaken till sämre status är övergödning. Innanför Orust kombineras övergödningen med låg vattenomsättning, vilket förstärker effekten.</p> <p>Påvekan från enskilda avlopp på miljö kvalitetsnormer är betydande. Avloppssituationen runt fjordområdet påverkar även Livsmedelsverkets klassning av odlingsområden för musslor och ostron. Utsläpp från enskilda avlopp är en faktor som påverkar bedömningen av lämpliga odlingsområden. Det behöver tas ett samlat grepp på rening av avlopp och försörjning av dricksvatten för hela Stora Askerön.</p>	<p>Ur ÖP 2020 Del 1 sid 81</p> <ul style="list-style-type: none"> - Ta bort – detta har inte med Stora Askerön att göra. - Ta bort – detta har inte med Stora Askerön att göra